




Contraente: 	Progetto: RIFACIMENTO METANODOTTO SAN SALVO – BICCARI DN 650 (26”), DP 75 bar E OPERE CONNESSE”		Cliente: 
	N. Contratto : N. Commessa :		
N. documento: 03492-ENV-RE-600-0013	Foglio 1 di 5	Data 15/06/2020	N. cliente: RE-VDO-613

VERIFICA DI OTTEMPERANZA
alle prescrizioni contenute nel Parere della CTVIA n. 3090 del 19/07/2019 allegato al
Decreto di compatibilità ambientale DM n. 322 del 08/11/2019

PRESCRIZIONE N. 13

Ente Vigilante: MATTM



00	15/06/2020	EMISSIONE	CECCONI	ANTOGNOLI	CAPRIOTTI
REV	DATA	TITOLO REVISIONE	PREPARATO	CONTROLLATO	APPROVATO

RIFACIMENTO METANODOTTO SAN SALVO – BICCARI DN 650 (26”), DP 75 bar E OPERE CONNESSE

VERIFICA DI OTTEMPERANZA
alle prescrizioni contenute nel Parere della CTVIA n. 3090 del 19/07/2019 Allegato al Decreto di
compatibilità ambientale n. 322 del 08/11/2019
PRESCRIZIONE n. 13

N. Documento: 03492-ENV-RE-600-0013	Foglio 2 di 5	Rev.: 00	N. cliente: RE-VDO-613
---	-------------------------------	--------------------	----------------------------------

INDICE

1	PREMESSA	3
2	PRESCRIZIONE N. 13	4
3	ALLEGATI	5

RIFACIMENTO METANODOTTO SAN SALVO – BICCARI DN 650 (26”), DP 75 bar E OPERE CONNESSE

VERIFICA DI OTTEMPERANZA
alle prescrizioni contenute nel Parere della CTVIA n. 3090 del 19/07/2019 Allegato al Decreto di
compatibilità ambientale n. 322 del 08/11/2019
PRESCRIZIONE n. 13

N. Documento: 03492-ENV-RE-600-0013	Foglio 3 di 5	Rev.: 00	N. cliente: RE-VDO-613
--	------------------	-------------	---------------------------

1 PREMESSA

La presente relazione è stata redatta al fine della verifica di ottemperanza alla **prescrizione n. 13** del Parere della Commissione Tecnica di Verifica dell’impatto ambientale VIA e VAS n. 3090 del 19.07.2019, allegato all’istanza di pronuncia di compatibilità ambientale, DM 322 del 8/11/2019, relativa al progetto “Rifacimento metanodotto San Salvo – Biccari DN 650 (26”), DP 75 bar e opere connesse”.

RIFACIMENTO METANODOTTO SAN SALVO – BICCARI DN 650 (26”), DP 75 bar E OPERE CONNESSE			
VERIFICA DI OTTEMPERANZA alle prescrizioni contenute nel Parere della CTVIA n. 3090 del 19/07/2019 Allegato al Decreto di compatibilità ambientale n. 322 del 08/11/2019 PRESCRIZIONE n. 13			
N. Documento: 03492-ENV-RE-600-0013	Foglio 4 di 5	Rev.: 00	N. cliente: RE-VDO-613

2 PRESCRIZIONE N. 13

“Prevedere l’intasamento del metanodotto in dismissione per tutti i corsi d’acqua inseriti all’interno di aree Natura 2000 interferiti dal progetto”.

Tutti i corsi d’acqua interferiti dal metanodotto in dismissione e ricadenti all’interno di aree della Rete Natura 2000 saranno lasciati in opera e intasati, come rappresentato nella planimetria di progetto al 10.000, Dis. n. PG-TP-310, riportata in Allegato 1 ed elencato nella tabella seguente:

Fig. 2.1 – Elenco corsi d’acqua interni ad Aree Natura 2000 da lasciare in opera e intasare

Corso d’acqua	Chilometrica	Comune	Dis. n. PG-TP-310 (Allegato 1) Foglio n.
Fiume Treste	2+765	Cupello/Lentella	2
Fiume Trigno	3+990	Lentella/Montenero di Bisaccia	3
Fosso Canniviere	4+565	Montenero di Bisaccia	3
Fosso Canniviere	7+245	Montenero di Bisaccia	4
Fiume Biferno	26+395	Guglionesi /Larino	9
Torrente Cigno	35+105	Larino/Ururi	11
Torrente Tona	49+300	Rotello/Santa Croce di Magliano	15
Fiume Fortore	54+075	San Giuliano di Puglia/Castelnuovo della Daunia	16

I tratti da intasare sono evidenziati in arancione nella fincatura della planimetria di progetto in Allegato, come riportato nella figura seguente:

Progressiva chilometrica	N.
Comuni	
Province	
Impianti	TIPO - N. - PROGR. km TIPO - N. - ESISTENTE
Attraversamenti	TIPOLOGIA ATTRAVERSATA (SS n. **, corso d’acqua, ferrovia, ecc.)
Strade – Piste – Piazzole tubazioni	ADEGUAMENTI STRADE STRADE PROVVISORIE
Area di passaggio	ALLARGATA DEPOSITI TEMPORANEI Dn
Tratto in rimozione con scavo a cielo aperto	
Tratto da lasciare in opera e intasare	
Tratto con estrazione del tubo d’linea e intasamento del tubo di protezione	

Fig. 2.2 – Legenda della planimetria di progetto del metanodotto in dismissione, scala 1:10.000

RIFACIMENTO METANODOTTO SAN SALVO – BICCARI DN 650 (26”), DP 75 bar E OPERE CONNESSE

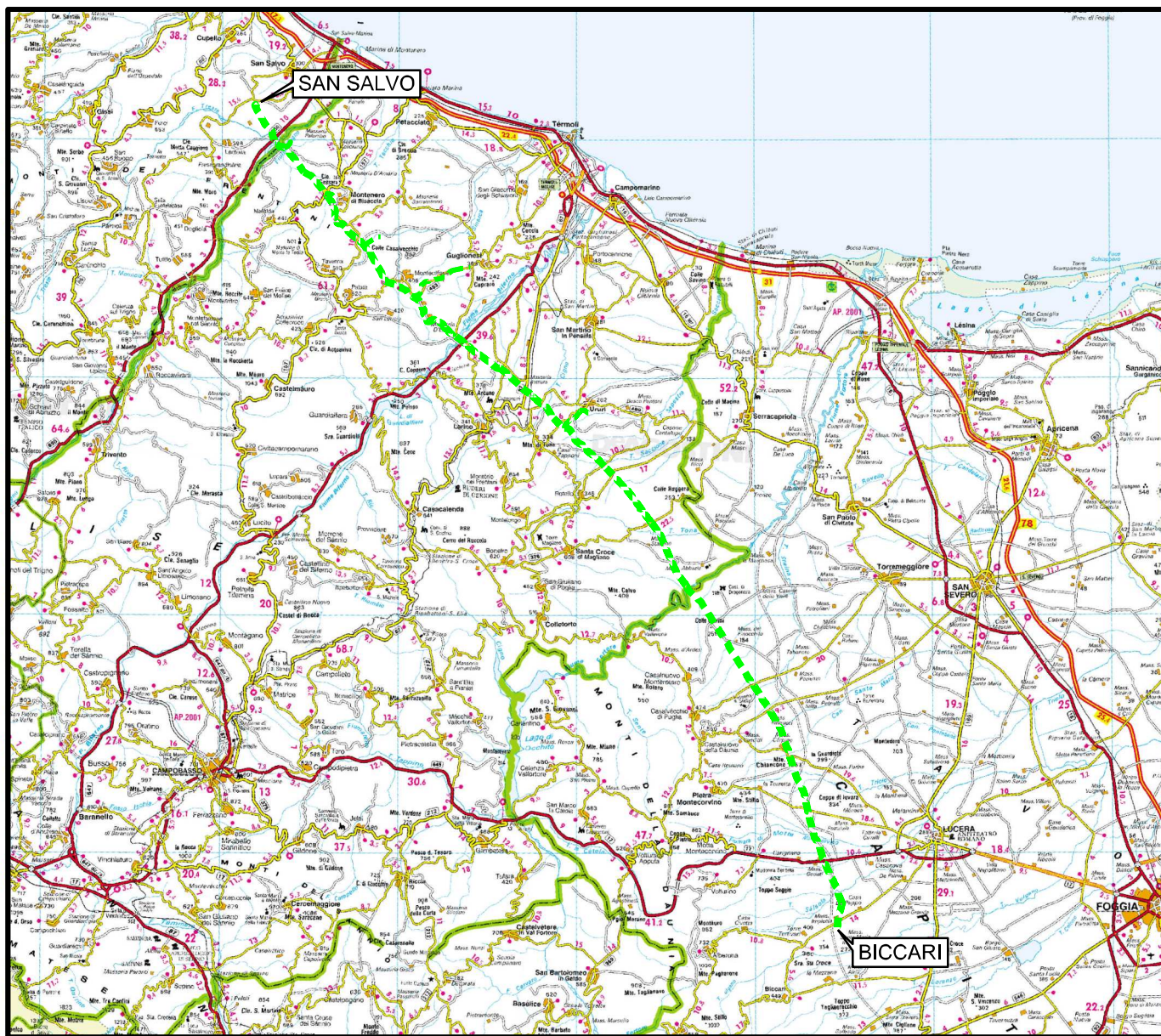
VERIFICA DI OTTEMPERANZA
alle prescrizioni contenute nel Parere della CTVIA n. 3090 del 19/07/2019 Allegato al Decreto di
compatibilità ambientale n. 322 del 08/11/2019
PRESCRIZIONE n. 13

N. Documento: 03492-ENV-RE-600-0013	Foglio 5 di 5	Rev.: 00	N. cliente: RE-VDO-613
---	-------------------------------	--------------------	----------------------------------

3 ALLEGATI

ALLEGATO 1 Tracciato di progetto metanodotto in dismissione
[PG-TP-310]

Il presente disegno e' di proprieta' aziendale - La Societa' tutelera' i propri diritti a termine di legge.



COROGRAFIA Scala 1:500.000



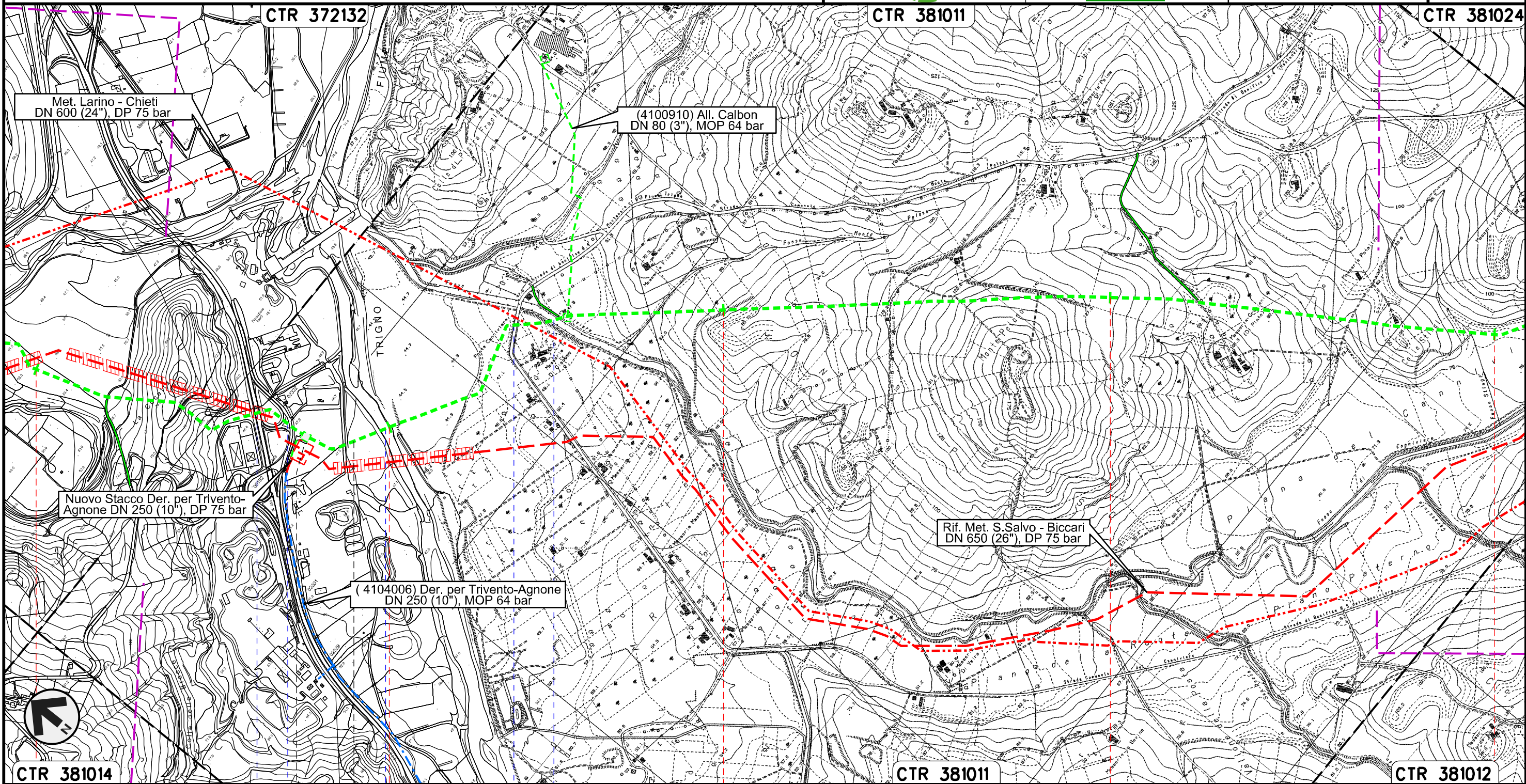
00	14.01.20	EMISSIONE PER PERMESSI	MARCHETTI	ANTOGNOLI	CAPRIOTTI
INDICE	DATA	R E V I S I O N I	ELABORATO	VERIFICATO	APPROVATO
 			Dis. PG-TP-310		
			Fg. 1 di 25		
METANODOTTO SAN SALVO - BICCARI DN 500 (20"), MOP 64 bar			Comm. NR /17076		
			INDICE	00	
Rimozione Condotta Esistente TRACCIATO DI PROGETTO			Scala 1:10000		
			Sostituisce il		
			Sostituito dal		

METANODOTTO SAN SALVO - BICCARI
DN 500 (20"), MOP 64 bar


Rimozione Condotta Esistente
TRACCIATO DI PROGETTO

00	14.01.20	EMISSIONE PER PERMESSI	MARCHETTI	ANTOGNOLI	CAPRIOTTI
INDICE	DATA	REVISIONI	ELABORATO	VERIFICATO	APPROVATO
			Dis.	PG-TP-310	
			Comm.	NR /17076	

Foglio
3
di 25
Scala
1:10000



Il presente disegno e' di proprieta' aziendale - La Societa' tutelera' i propri diritti a termine di legge.

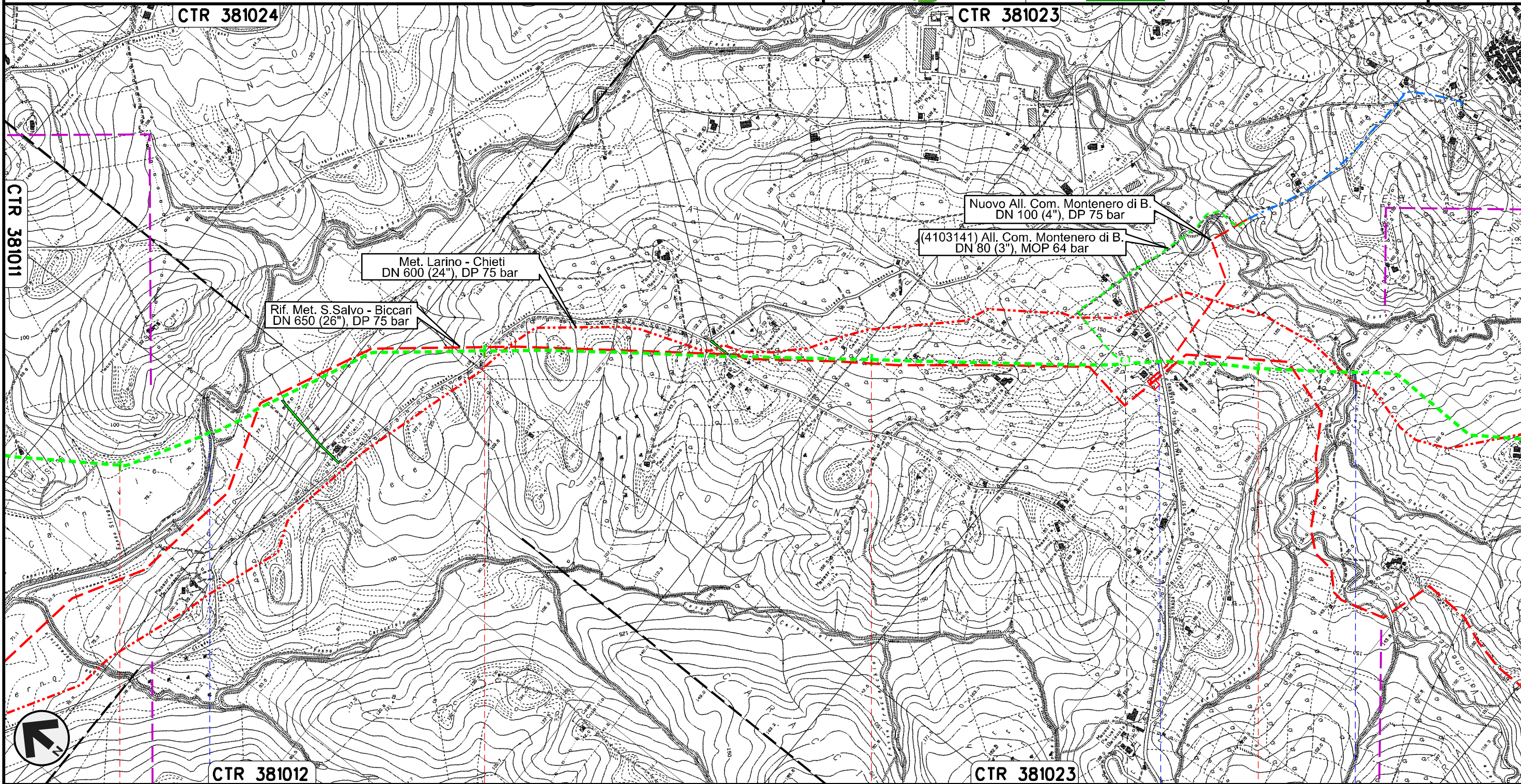


METANODOTTO SAN SALVO - BICCARI
DN 500 (20"), MOP 64 bar

Rimozione Condotta Esistente
TRACCIATO DI PROGETTO

00	14.01.20	EMISSIONE PER PERMESSI	MARCHETTI	ANTOGNOLI	CAPRIOTTI
INDICE	DATA	REVISIONI	ELABORATO	VERIFICATO	APPROVATO
			Dis.	PG-TP-310	
			Comm.	NR /17076	

Foglio
4
di 25
Scala
1:10000





Il presente disegno e' di proprieta' aziendale - La Societa' tutelera' i propri diritti a termine di legge.



7 8 9 10

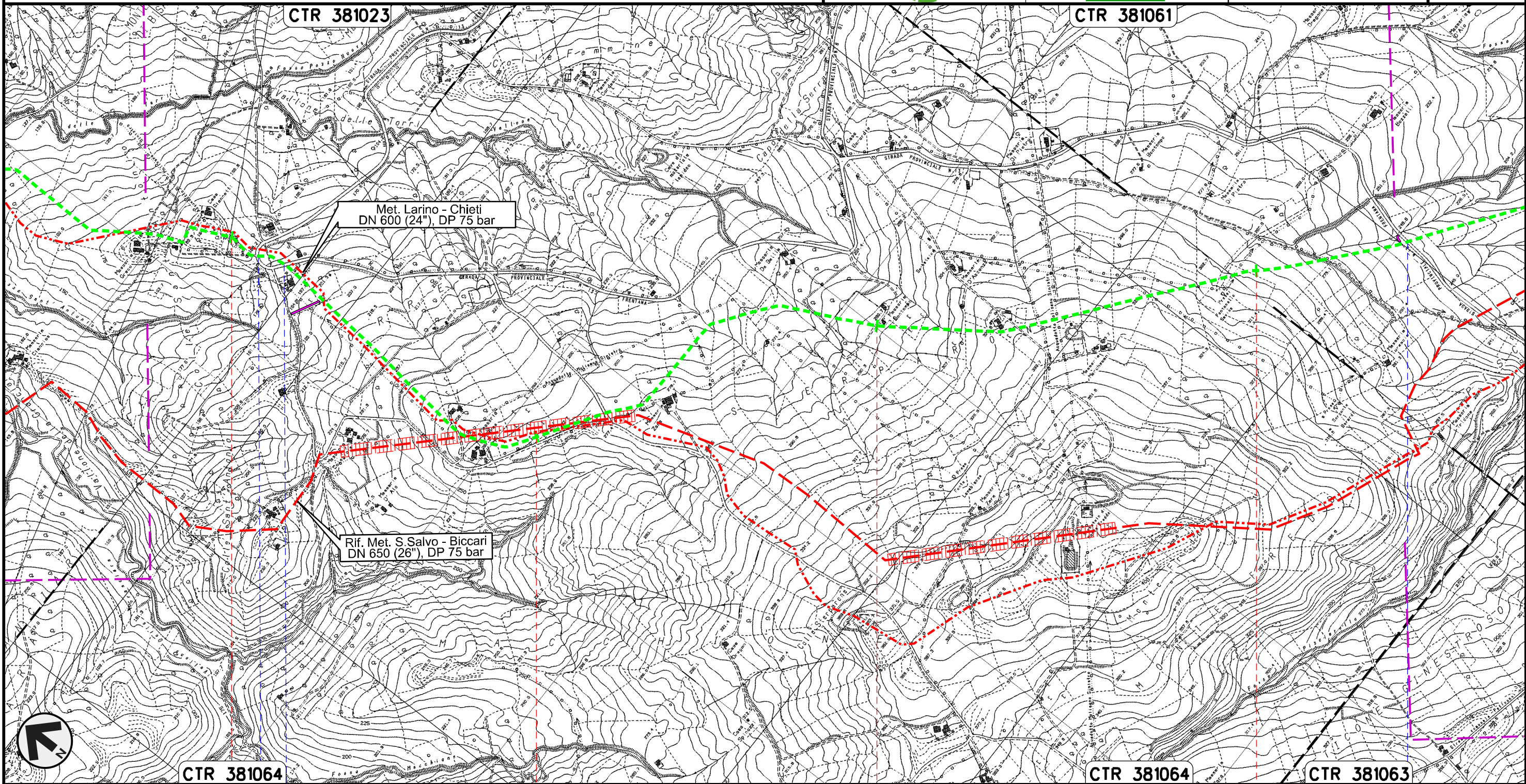
MONTENERO DI BISACCIA
CAMPOBASSO



METANODOTTO SAN SALVO - BICCARI
DN 500 (20"), MOP 64 bar

Rimozione Condotta Esistente
TRACCIATO DI PROGETTO

00	14.01.20	EMISSIONE PER PERMESSI	MARCHETTI	ANTOGNOLI	CAPRIOTTI	Foglio 5
INDICE	DATA	REVISIONI	ELABORATO	VERIFICATO	APPROVATO	di 25
			Dis.	PG-TP-310		Scala 1:10000
			Comm.	NR /17076		



Il presente disegno e' di proprieta' aziendale - La Societa' tutelera' i propri diritti a termine di legge.

MONTENERO DI BISACCIA
CAMPOBASSO

S.P. n.13

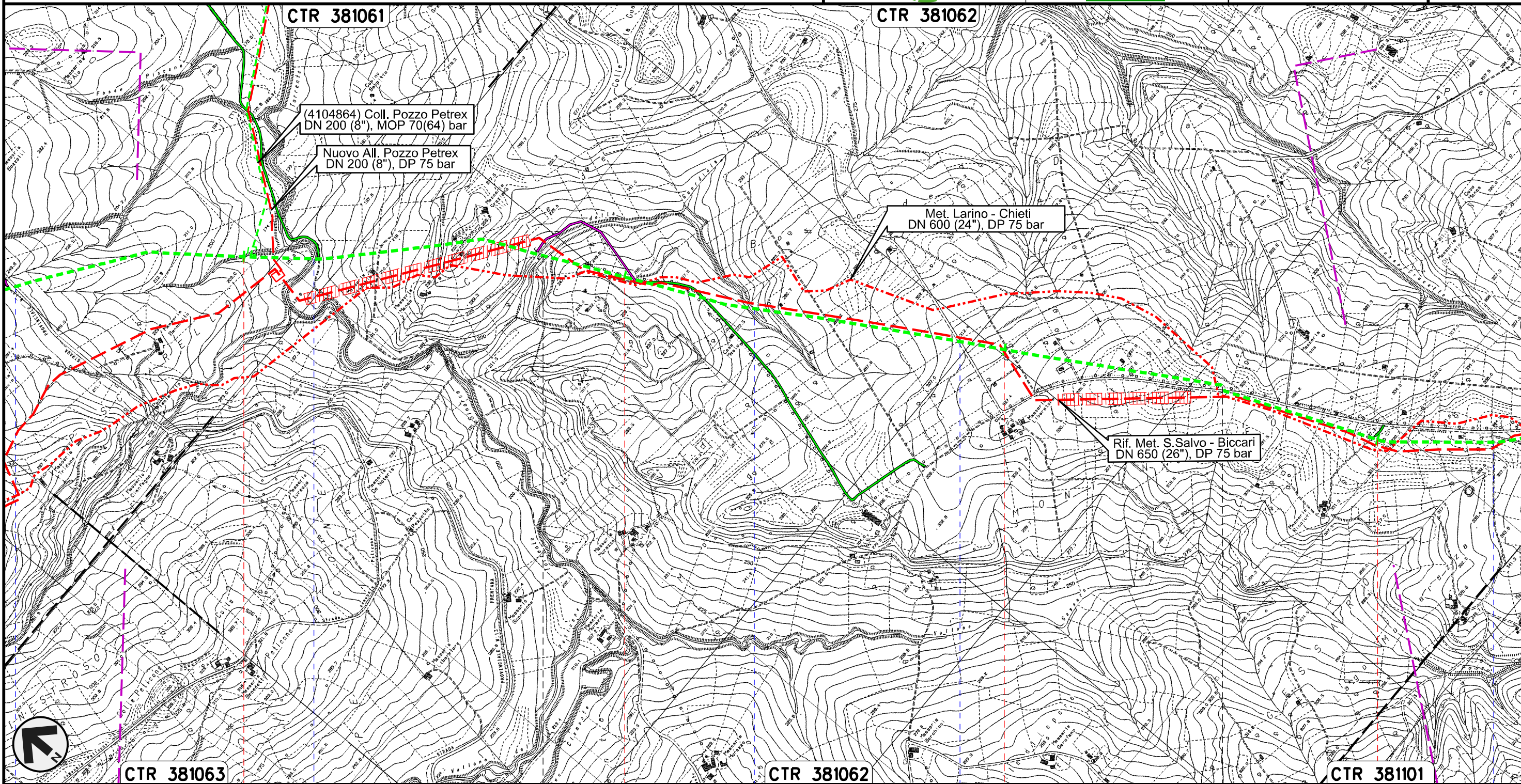
S.P. n.13

METANODOTTO SAN SALVO - BICCARI
DN 500 (20"), MOP 64 bar

Rimozione Condotta Esistente
TRACCIATO DI PROGETTO

00	14.01.20	EMISSIONE PER PERMESSI	MARCHETTI	ANTOGNOLI	CAPRIOTTI
INDICE	DATA	REVISIONI	ELABORATO	VERIFICATO	APPROVATO
 			Dis.	PG-TP-310	
			Comm.	NR /17076	

Foglio
6
di 25
Scala
1:10000



Il presente disegno e' di proprieta' aziendale - La Societa' tutelera' i propri diritti a termine di legge.

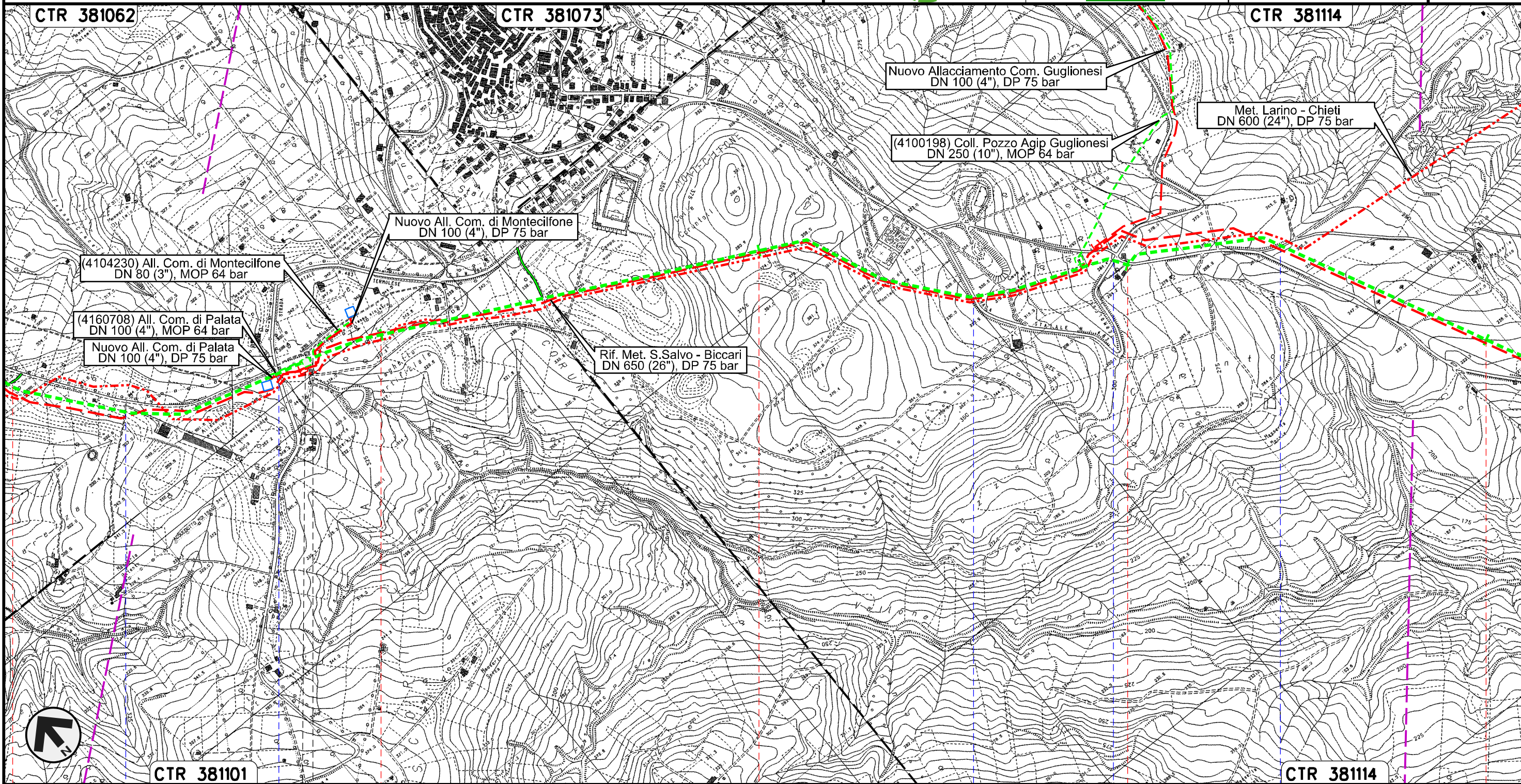
CTR 381063	CTR 381062	CTR 381062	CTR 381101
15	16	17	18
MONTENERO DI BISACCIA	MONTECILFONE	CAMPOBASSO	PALATA
S.P. n.13	Torrente Sinarca	Fosso della Guardiola	Fosso della Guardiola
	Strada Bonifica della Guardiola	Strada Bonifica della Guardiola	S.C. Crocella Montecifone

METANODOTTO SAN SALVO - BICCARI
DN 500 (20"), MOP 64 bar


Rimozione Condotta Esistente
TRACCIATO DI PROGETTO

00	14.01.20	EMISSIONE PER PERMESSI	MARCHETTI	ANTOGNOLI	CAPRIOTTI
INDICE	DATA	REVISIONI	ELABORATO	VERIFICATO	APPROVATO
			Dis. PG-TP-310		
			Comm. NR /17076		

Foglio
7
di 25
Scala
1:10000



Il presente disegno e' di proprieta' aziendale - La Societa' tutelera' i propri diritti a termine di legge.

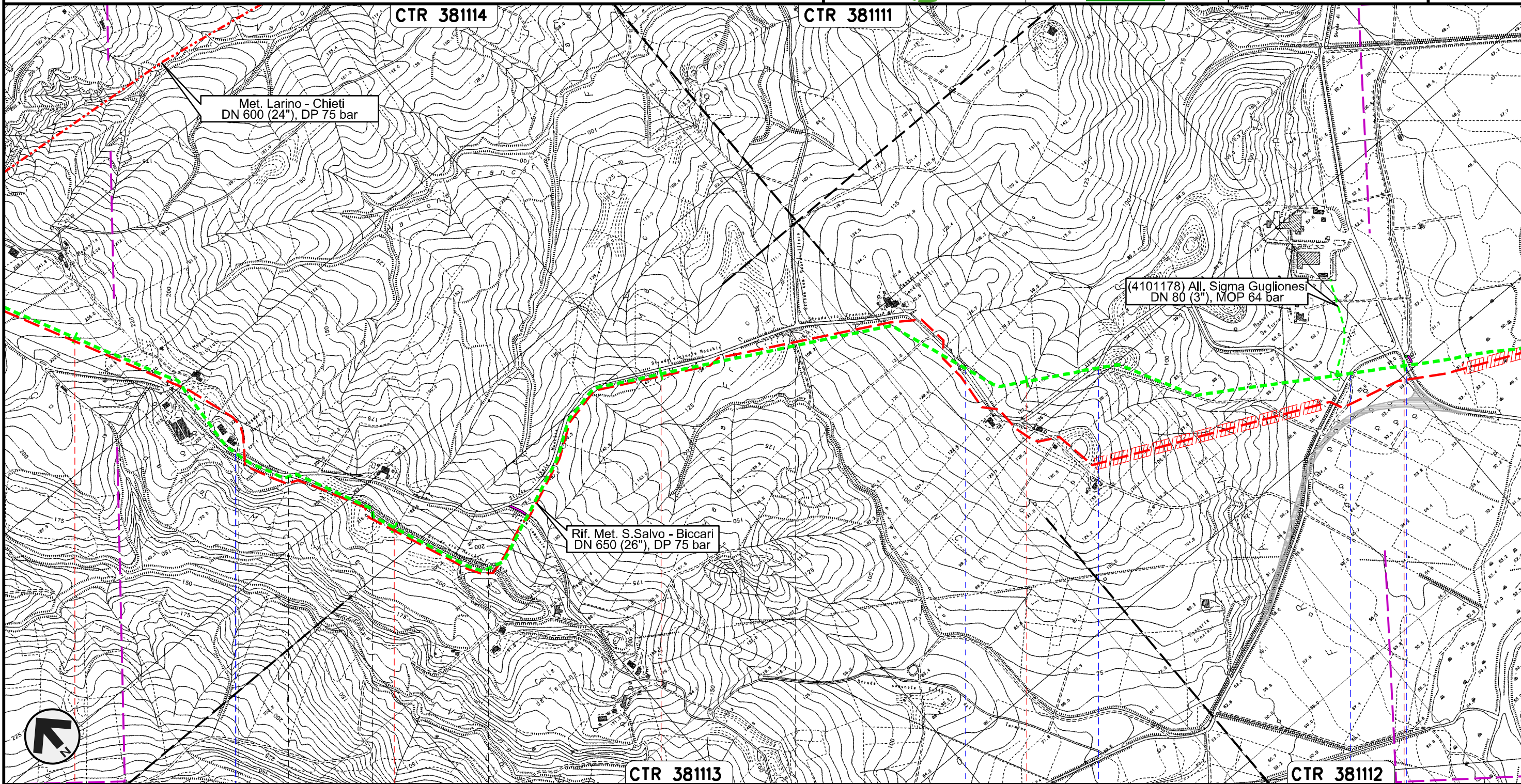


METANODOTTO SAN SALVO - BICCARI
DN 500 (20"), MOP 64 bar

Rimozione Condotta Esistente
TRACCIATO DI PROGETTO

00	14.01.20	EMISSIONE PER PERMESSI	MARCHETTI	ANTOGNOLI	CAPRIOTTI
INDICE	DATA	REVISIONI	ELABORATO	VERIFICATO	APPROVATO
			Dis.	PG-TP-310	
			Comm.	NR /17076	

Foglio
8
di 25
Scala
1:10000



Il presente disegno e' di proprieta' aziendale - La Societa' tutelera' i propri diritti a termine di legge.

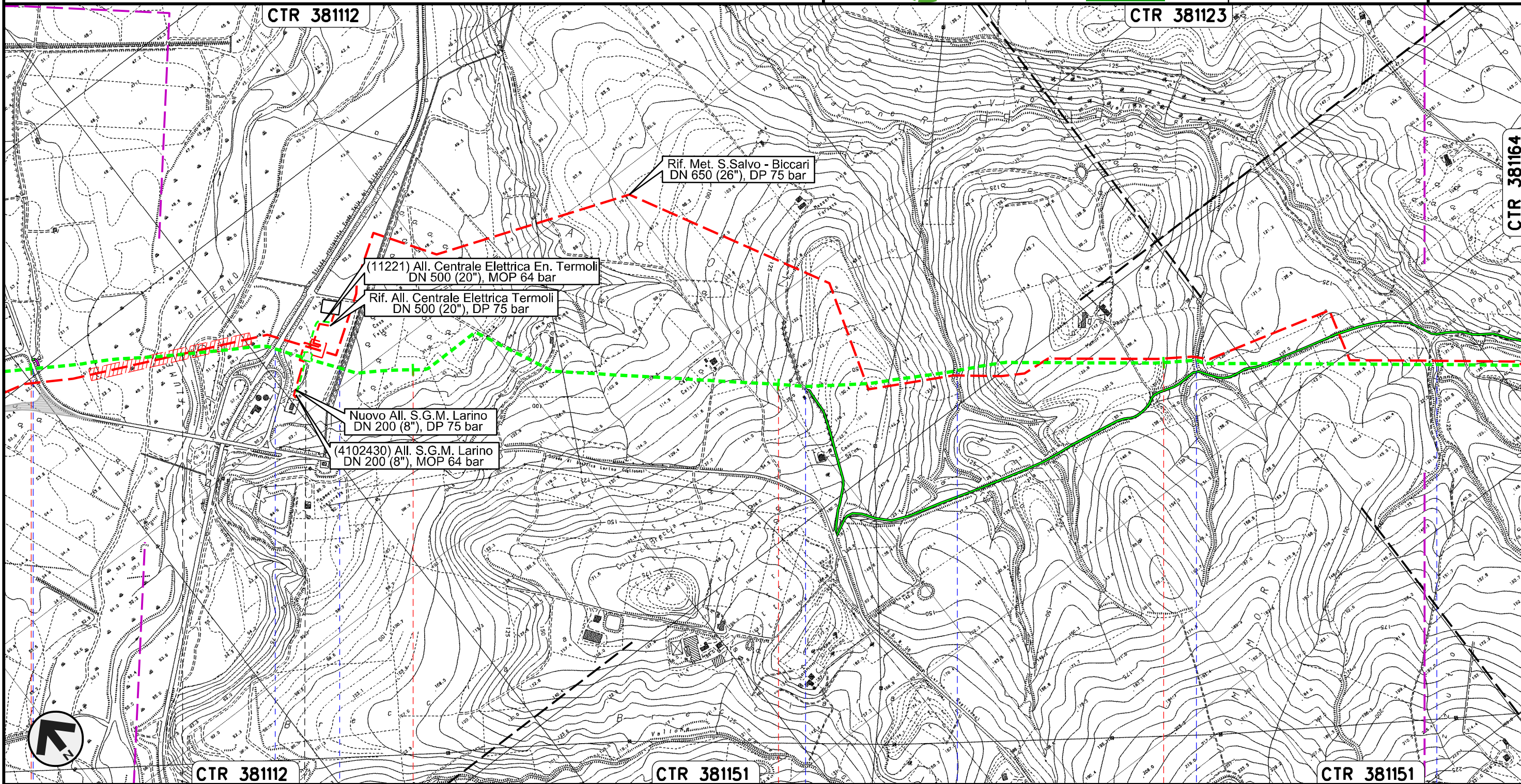
22	23	24	25	26
MONTECILFONE	PALATA	PALATA	MONTECILFONE	GUGLIONESI
Strada Bonifica Francara		Strada Bonifica Francara		Strada Bonifica Francara Strada Bonifica Audina 1° Tronco S.P. n.80

METANODOTTO SAN SALVO - BICCARI
DN 500 (20"), MOP 64 bar


Rimozione Condotta Esistente
TRACCIATO DI PROGETTO

00	14.01.20	EMISSIONE PER PERMESSI	MARCHETTI	ANTOGNOLI	CAPRIOTTI
INDICE	DATA	REVISIONI	ELABORATO	VERIFICATO	APPROVATO
 			Dis. PG-TP-310		
			Comm. NR /17076		

Foglio
9
di 25
Scala
1:10000



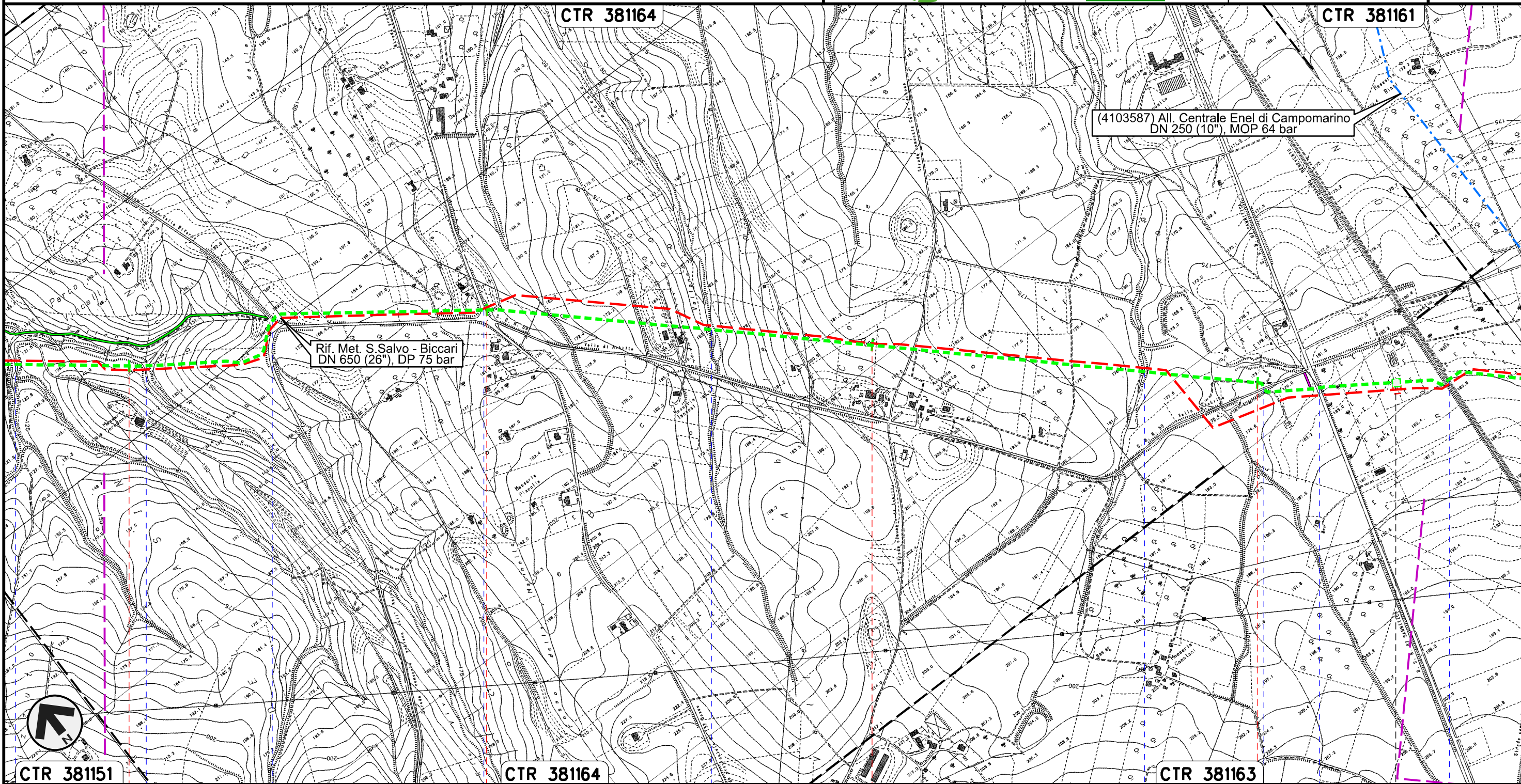
Il presente disegno e' di proprieta' aziendale - La Societa' tutelera' i propri diritti a termine di legge.

26	27	28	29
GUGLIONESI		CAMPOBASSO	LARINO
 PIDI n.45820/4.1 km 26+733			
S.P. n.80	Fiume Biferno	S.S. n.647	Acquedotto DN 2500
		S.C. Torre Monte Arcano	Fosso
		Fosso	Canale di Bonifica Rio Vivo

METANODOTTO SAN SALVO - BICCARI
DN 500 (20"), MOP 64 bar

Rimozione Condotta Esistente
TRACCIATO DI PROGETTO

00	14.01.20	EMISSIONE PER PERMESSI	MARCHETTI	ANTOGNOLI	CAPRIOTTI	Foglio
INDICE	DATA	REVISIONI	ELABORATO	VERIFICATO	APPROVATO	10
		Dis. PG-TP-310				di 25
		Comm. NR /17076				Scala 1:10000



Il presente disegno e' di proprieta' aziendale - La Societa' tutelera' i propri diritti a termine di legge.

CTR 381151

CTR 381164

CTR 381163

LARINO
CAMPOBASSO

- Canale di Bonifica Rio Vivo
- Canale di Bonifica Rio Vivo
- Strada di Bonifica - Valle di Achille Colle di Lauro
- S.P. n.137
- Vallone Francesca
- Fosso Pisciarelllo
- Strada di bonifica n.59 Valle di Achille
- S.S.n.87
- Campobasso-Benevento
- FS Termoli

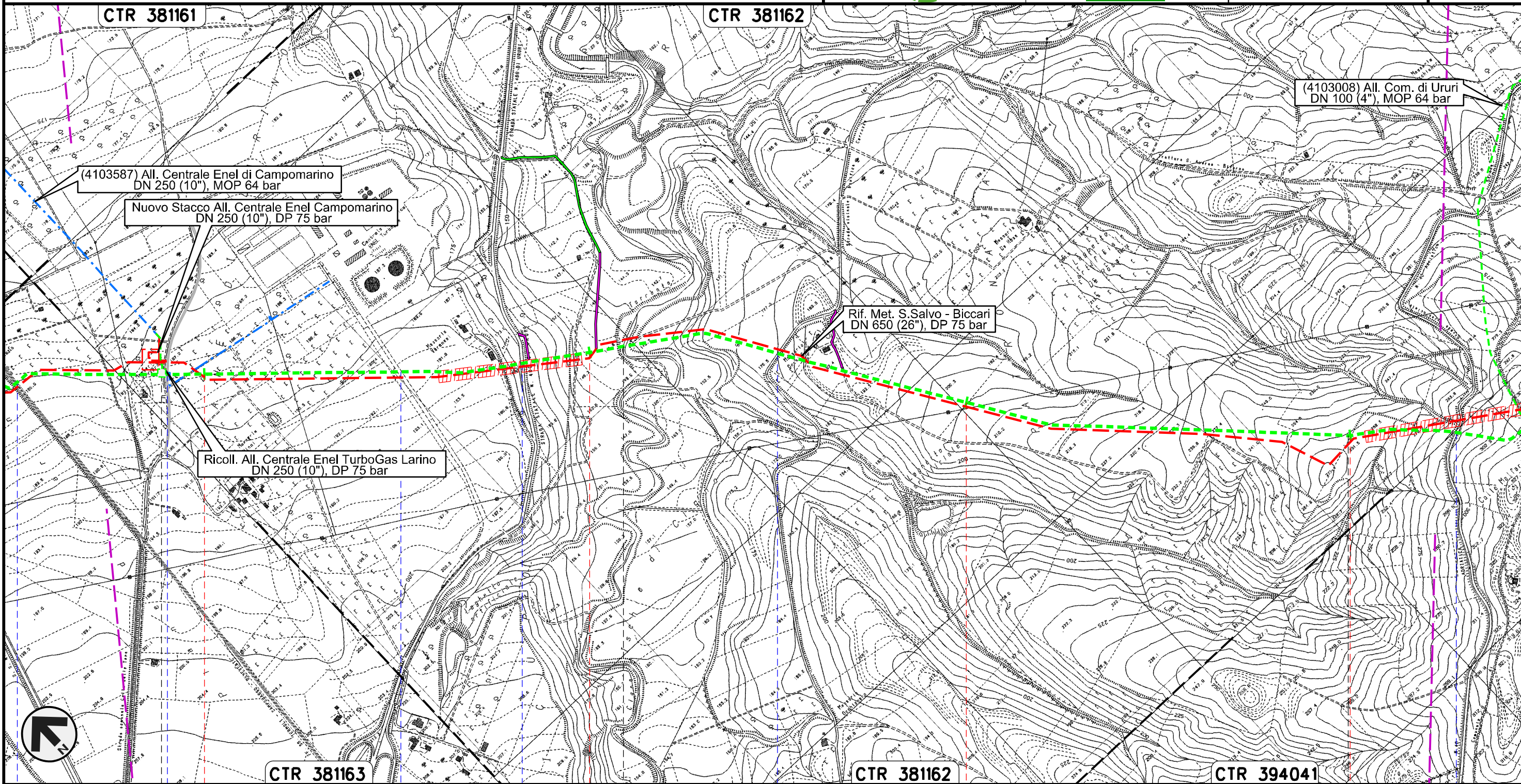
PIL n.45820/4.2
km 33+419

METANODOTTO SAN SALVO - BICCARI
DN 500 (20"), MOP 64 bar

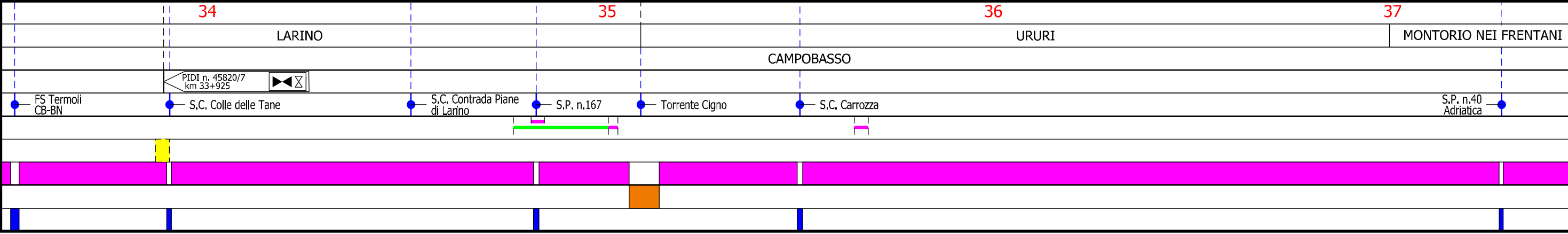
Rimozione Condotta Esistente
TRACCIATO DI PROGETTO

00	14.01.20	EMISSIONE PER PERMESSI	MARCHETTI	ANTOGNOLI	CAPRIOTTI
INDICE	DATA	REVISIONI	ELABORATO	VERIFICATO	APPROVATO
			Dis.	PG-TP-310	
			Comm.	NR /17076	

Foglio
11
di 25
Scala
1:10000



Il presente disegno e' di proprieta' aziendale - La Societa' tutelera' i propri diritti a termine di legge.

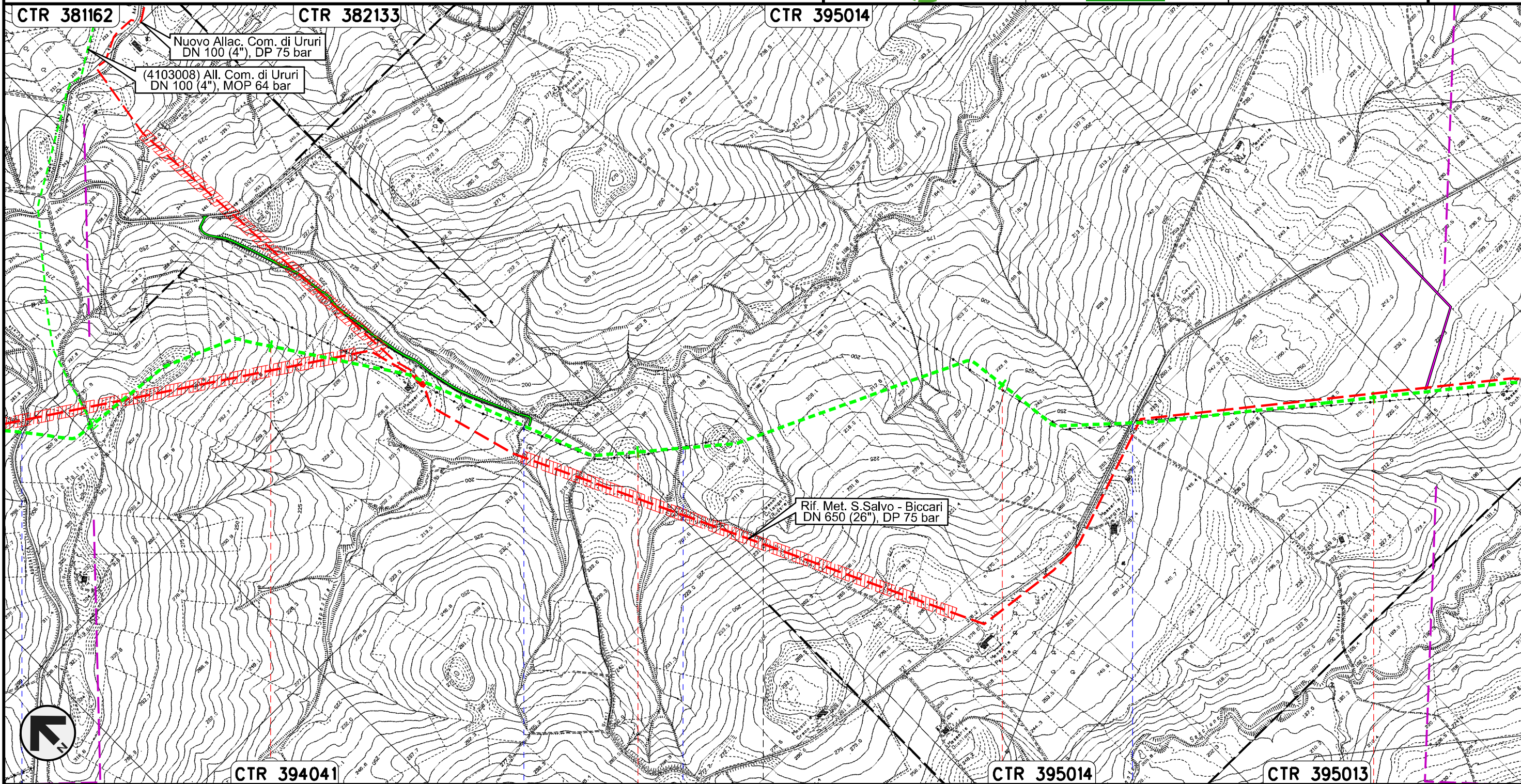


METANODOTTO SAN SALVO - BICCARI
DN 500 (20"), MOP 64 bar

Rimozione Condotta Esistente
TRACCIATO DI PROGETTO

00	14.01.20	EMISSIONE PER PERMESSI	MARCHETTI	ANTOGNOLI	CAPRIOTTI
INDICE	DATA	R E V I S I O N I	ELABORATO	VERIFICATO	APPROVATO
			Dis.	PG-TP-310	
			Comm.	NR /17076	

Foglio
12
di 25
Scala
1:10000



Il presente disegno e' di proprieta' aziendale - La Societa' tutelera' i propri diritti a termine di legge.



S.P. n.40
Adriatica

Torrente Sapestra

Fosso

Strada di Bonifica Colle Travaglio

MONTORIO NEI FRENTANI

CAMPOBASSO

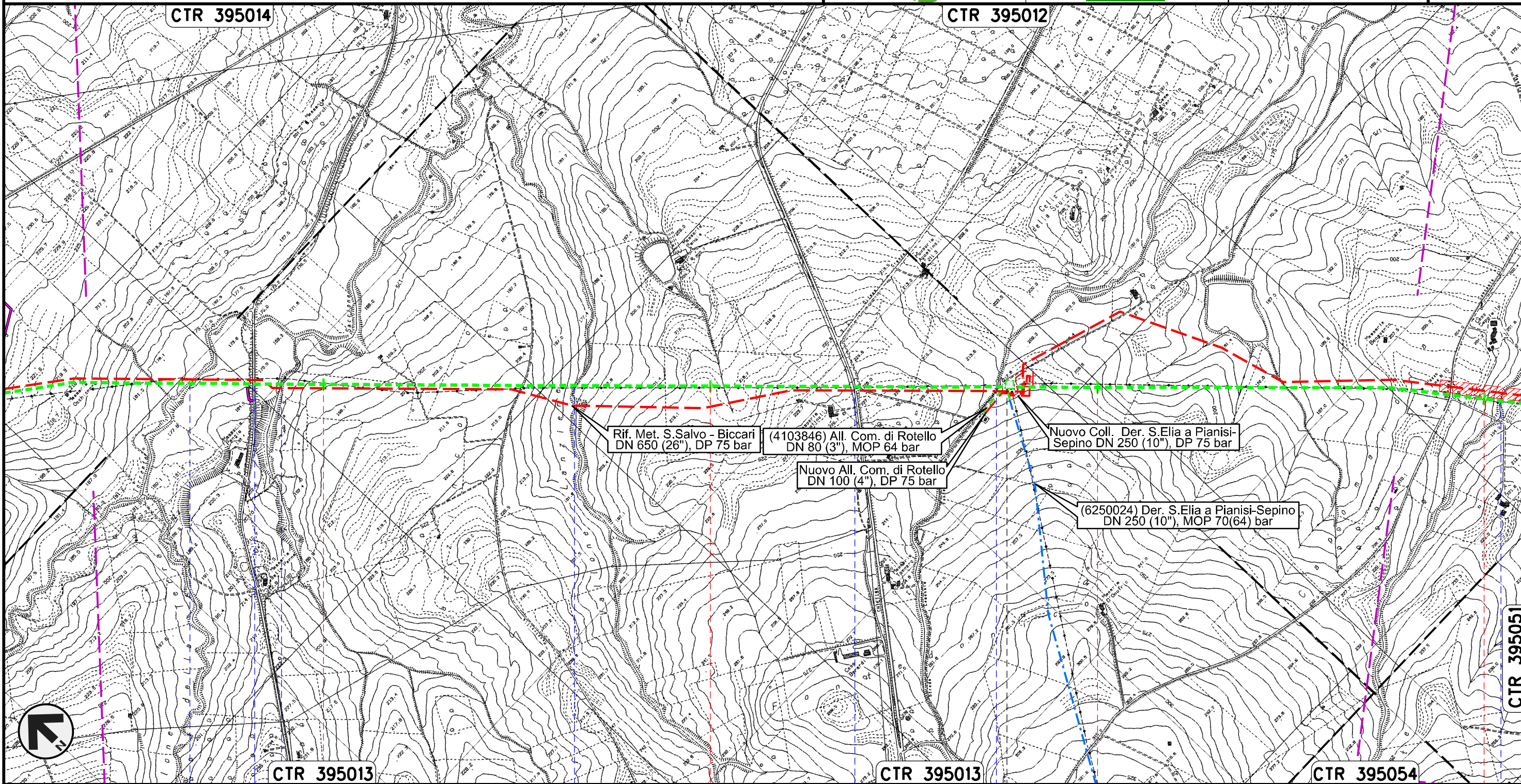
ROTELLO

METANODOTTO SAN SALVO - BICCARI
DN 500 (20"), MOP 64 bar

Rimozione Condotta Esistente
TRACCIATO DI PROGETTO

00	14.01.20	EMISSIONE PER PERMESSI	MARCHETTI	ANTOGNOLI	CAPRIOTTI
INDICE	DATA	REVISIONI	ELABORATO	VERIFICATO	APPROVATO
			Dis.	PG-TP-310	
			Comm.	NR /17076	

Foglio
13
di 25
Scala
1:10000



Rif. Met. S.Salvo - Biccari
DN 650 (26"), DP 75 bar

(4103846) All. Com. di Rotello
DN 80 (3"), MOP 64 bar

Nuovo All. Com. di Rotello
DN 100 (4"), DP 75 bar

Nuovo Coll. Der. S.Elia a Pianisi-Sepino
DN 250 (10"), DP 75 bar

(6250024) Der. S.Elia a Pianisi-Sepino
DN 250 (10"), MOP 70(64) bar

CTR 395013

CTR 395013

CTR 395054

42

43

44

45

ROTELLO
CAMPOBASSO

PIDI n.45820/8
km 43+807

Torrente Saccione

Fossato
Strada di Bonifica Rotello - Ururi

Vallone Lanziere

S.P. n.78

Vallone della Cannuccia

Fosso

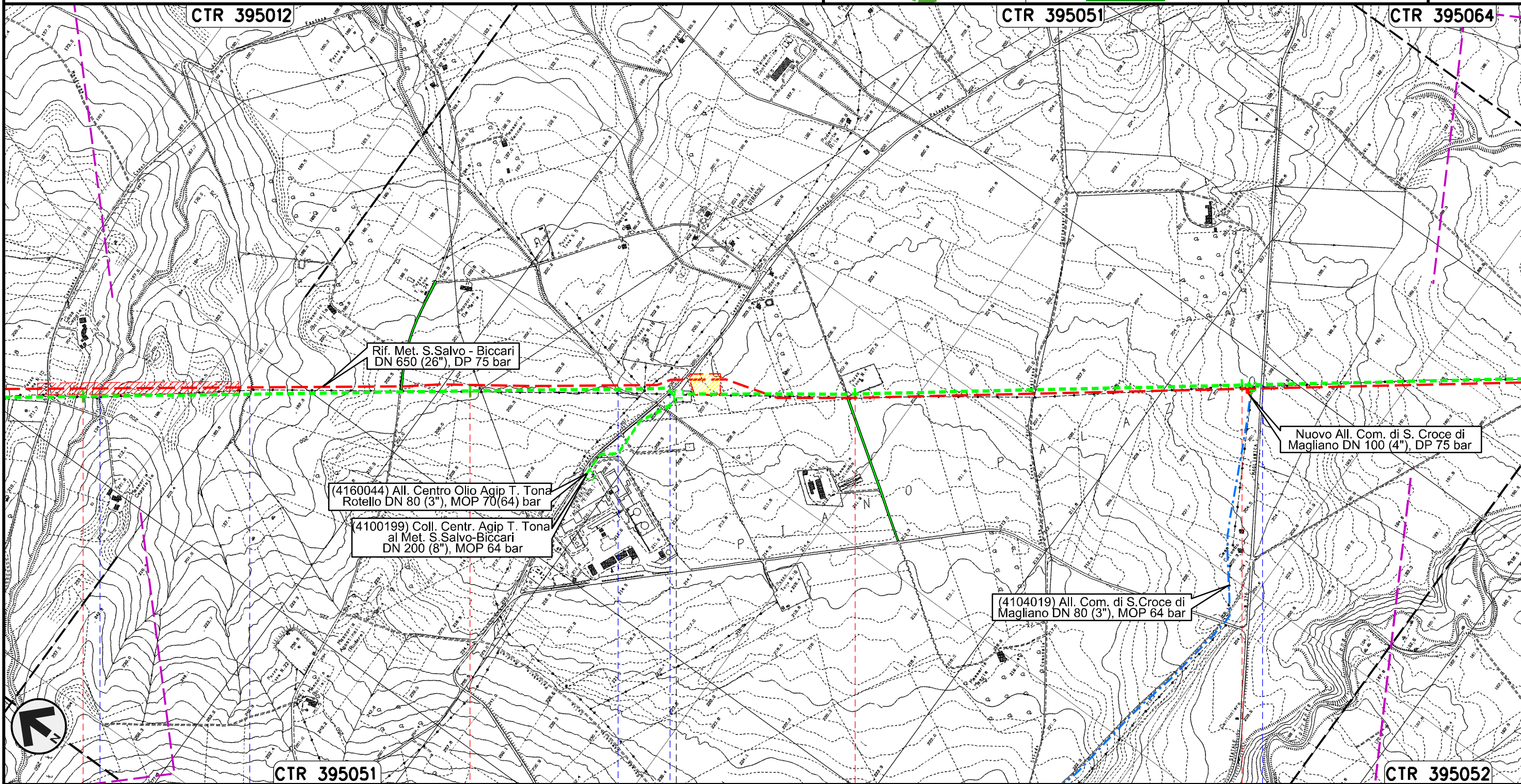
Il presente disegno e' di proprieta' aziendale - La Societa' tutelera' i propri diritti a termine di legge.

METANODOTTO SAN SALVO - BICCARI
DN 500 (20"), MOP 64 bar

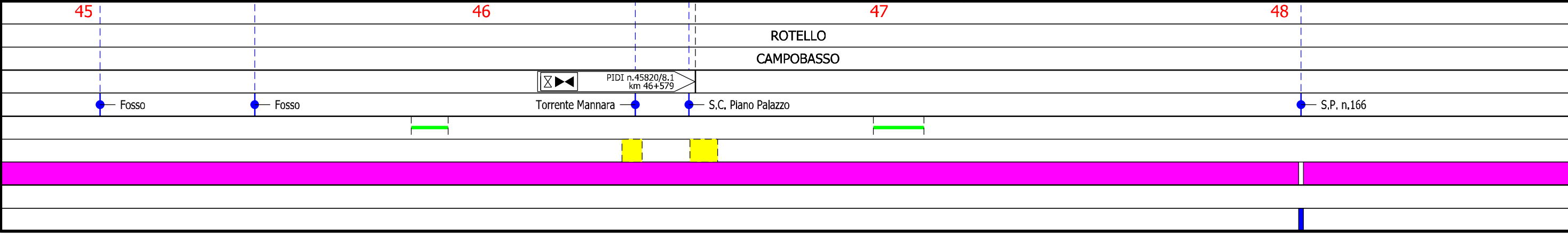
Rimozione Condotta Esistente
TRACCIATO DI PROGETTO

00	14.01.20	EMISSIONE PER PERMESSI	MARCHETTI	ANTOGNOLI	CAPRIOTTI
INDICE	DATA	REVISIONI	ELABORATO	VERIFICATO	APPROVATO
			Dis.	PG-TP-310	
			Comm.	NR /17076	

Foglio
14
di 25
Scala
1:10000



Il presente disegno e' di proprieta' aziendale - La Societa' tutelera' i propri diritti a termine di legge.

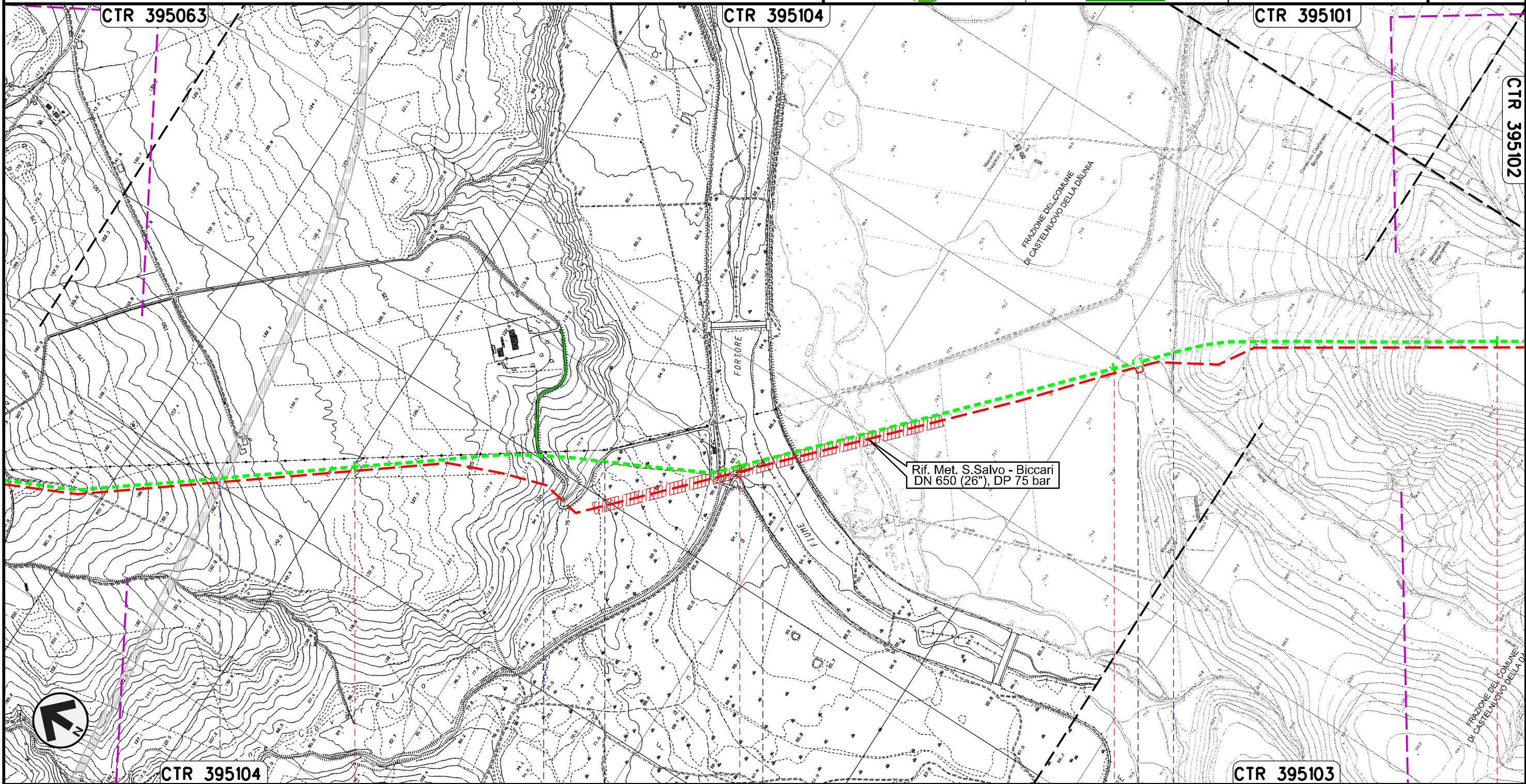


METANODOTTO SAN SALVO - BICCARI
DN 500 (20"), MOP 64 bar

Rimozione Condotta Esistente
TRACCIATO DI PROGETTO

00	14.01.20	EMISSIONE PER PERMESSI	MARCHETTI	ANTOGNOLI	CAPRIOTTI
INDICE	DATA	REVISIONI	ELABORATO	VERIFICATO	APPROVATO
			Dis. PG-TP-310		
			Comm. NR /17076		

Foglio
16
di 25
Scala
1:10000



Il presente disegno e' di proprieta' aziendale - La Societa' tutelera' i propri diritti a termine di legge.

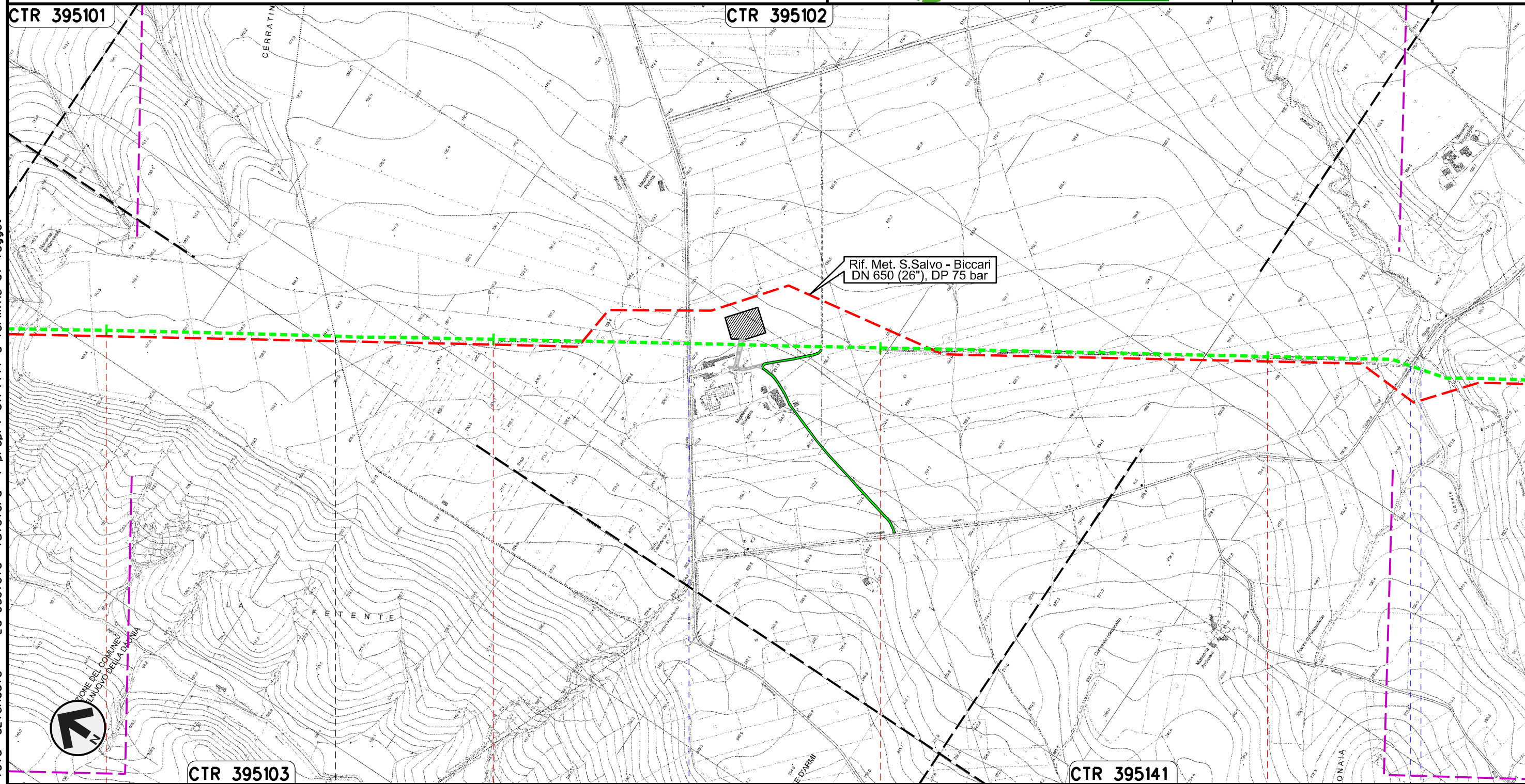
CTR 395104	53	54	55	56	CTR 395103
SANTA CROCE DI MAGLIANO		SAN GIULIANO DI PUGLIA		CASTELNUOVO DELLA DAUNIA	
CAMPOBASSO		FOGGIA			
● S.S. in Programma	● Strada Comunale	● Strada Comunale	● Fiume Fortore	● Canale della Botte	

METANODOTTO SAN SALVO - BICCARI
DN 500 (20"), MOP 64 bar

Rimozione Condotta Esistente
TRACCIATO DI PROGETTO

00	14.01.20	EMISSIONE PER PERMESSI	MARCHETTI	ANTOGNOLI	CAPRIOTTI
INDICE	DATA	REVISIONI	ELABORATO	VERIFICATO	APPROVATO
			Dis. PG-TP-310		
			Comm. NR /17076		

Foglio
17
di 25
Scala
1:10000



Il presente disegno e' di proprieta' aziendale - La Societa' tutelera' i propri diritti a termine di legge.

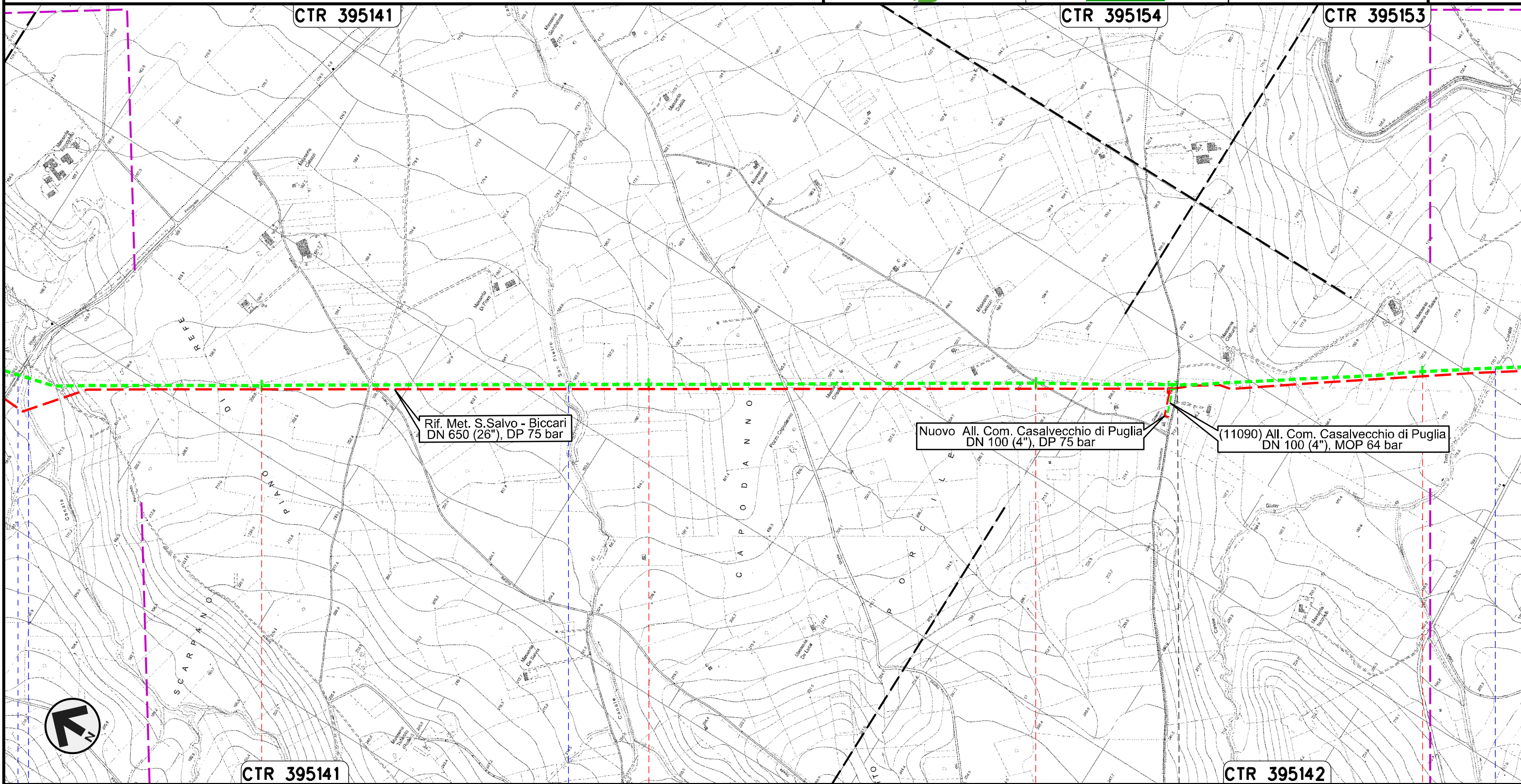
56	57	58	59
CASTELNUOVO DELLA DAUNIA		CASALVECCHIO DI PUGLIA	
FOGGIA			
S.P. n.11 Torremaggiore - Casalnuovo Monterotaro		S.P. n.8 Lucera - Scurgola	
		Canale Finocchitto	

METANODOTTO SAN SALVO - BICCARI
DN 500 (20"), MOP 64 bar

Rimozione Condotta Esistente
TRACCIATO DI PROGETTO

00	14.01.20	EMISSIONE PER PERMESSI	MARCHETTI	ANTOGNOLI	CAPRIOTTI
INDICE	DATA	REVISIONI	ELABORATO	VERIFICATO	APPROVATO
					
			Dis.	PG-TP-310	
			Comm.	NR /17076	

Foglio
18
di 25
Scala
1:10000



Il presente disegno e' di proprieta' aziendale - La Societa' tutelera' i propri diritti a termine di legge.



CTR 395141

CTR 395154

CTR 395153

60

61

62

63

CASALVECCHIO DI PUGLIA

FOGGIA

CASTELNUOVO DELLA DAUNIA

Canale Finocchito
S.P. n.8 Lucera - Scurgola

Canale Mitrella

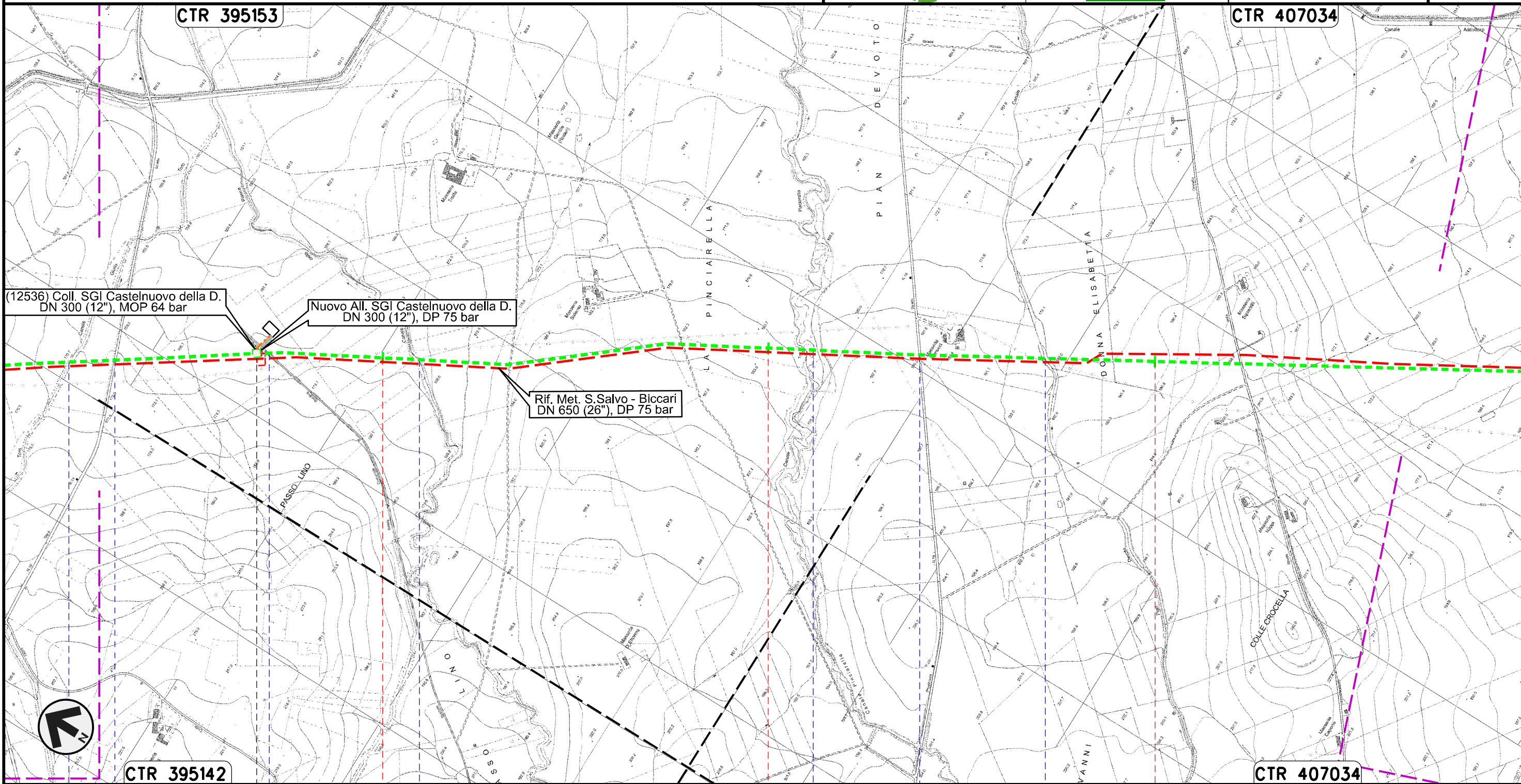
Canale Giulio Toro

METANODOTTO SAN SALVO - BICCARI
DN 500 (20"), MOP 64 bar

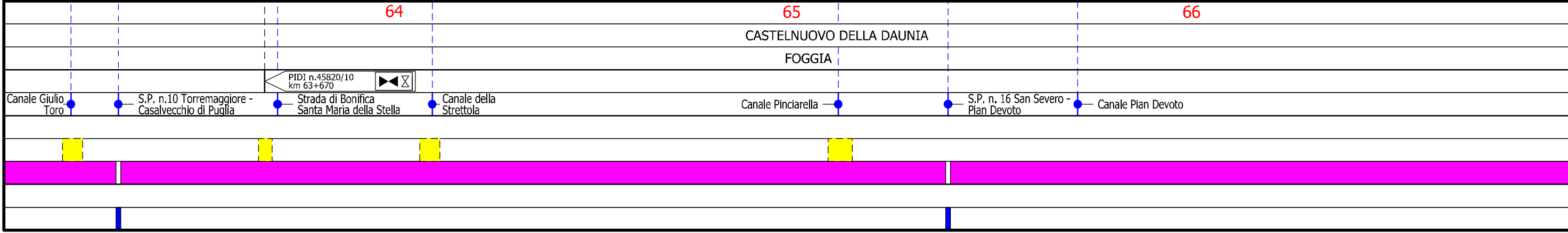
Rimozione Condotta Esistente
TRACCIATO DI PROGETTO

00	14.01.20	EMISSIONE PER PERMESSI	MARCHETTI	ANTOGNOLI	CAPRIOTTI
INDICE	DATA	REVISIONI	ELABORATO	VERIFICATO	APPROVATO
			Dis. PG-TP-310		
			Comm. NR /17076		

Foglio
19
di 25
Scala
1:10000



Il presente disegno e' di proprieta' aziendale - La Societa' tutelera' i propri diritti a termine di legge.

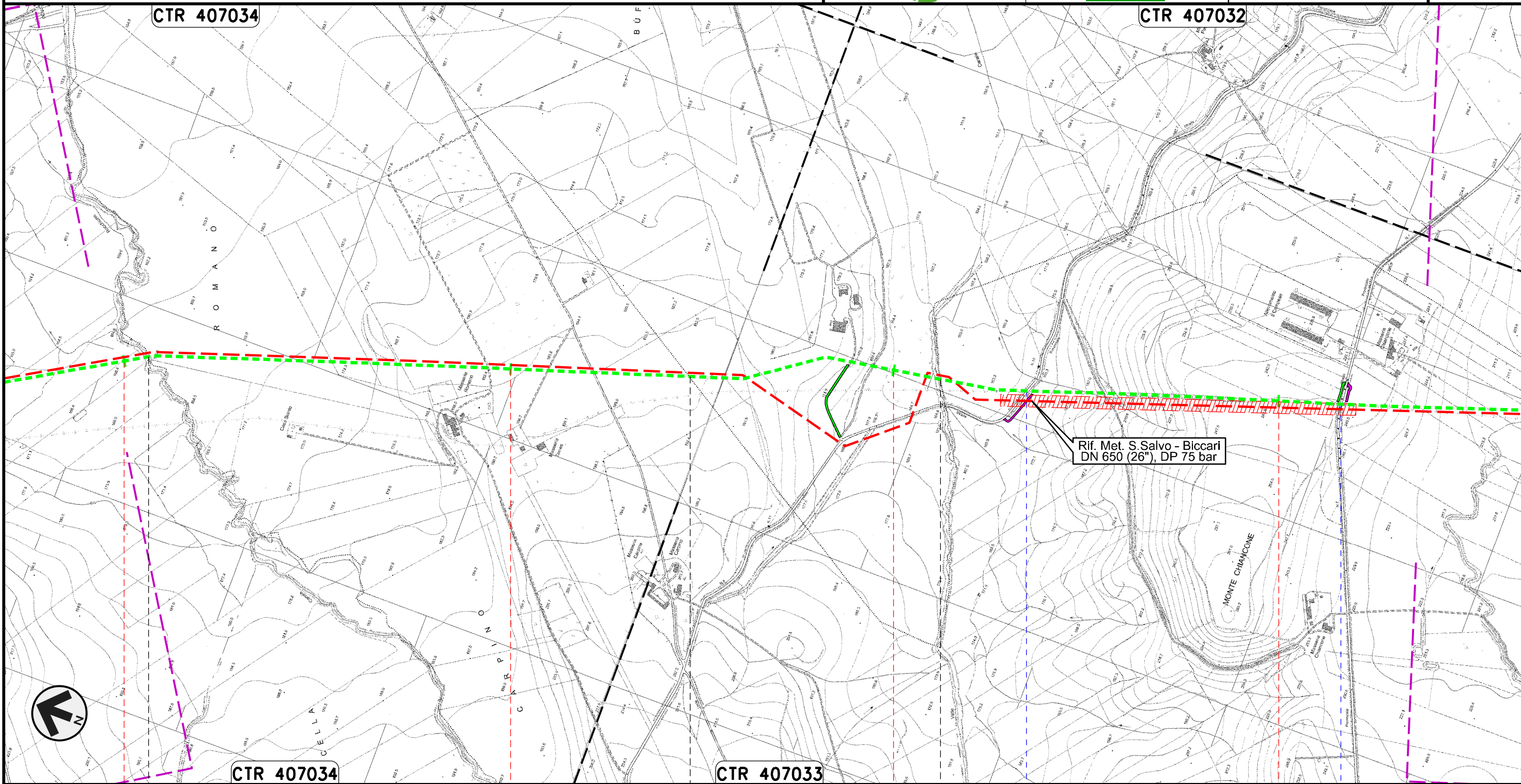


METANODOTTO SAN SALVO - BICCARI
DN 500 (20"), MOP 64 bar

Rimozione Condotta Esistente
TRACCIATO DI PROGETTO

00	14.01.20	EMISSIONE PER PERMESSI	MARCHETTI	ANTOGNOLI	CAPRIOTTI
INDICE	DATA	REVISIONI	ELABORATO	VERIFICATO	APPROVATO
			Dis.	PG-TP-310	
			Comm.	NR /17076	

Foglio
20
di 25
Scala
1:10000



Il presente disegno e' di proprieta' aziendale - La Societa' tutelera' i propri diritti a termine di legge.

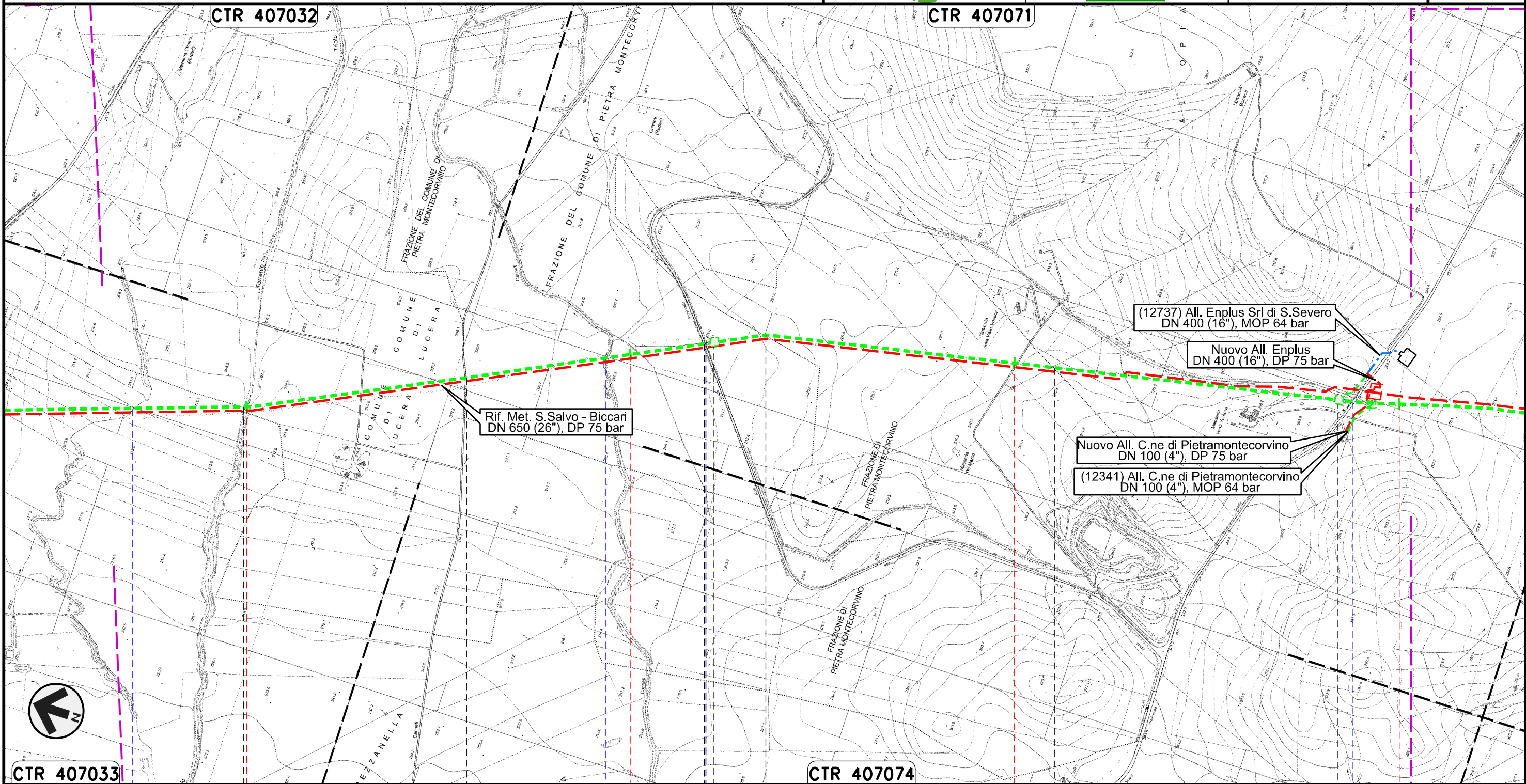
67	68	69	70
CASTELNUOVO DELLA DAUNIA	PIETRAMONTECORVINO	LUCERA FOGGIA	PIETRAMONTECORVINO
● Canale del Rocchione		● Canale della Buffala	● S.P. n.6 Lucera - Castelnuovo
			● S.P. n.7 Pietramontecorvino - Lucera

METANODOTTO SAN SALVO - BICCARI
DN 500 (20"), MOP 64 bar

Rimozione Condotta Esistente
TRACCIATO DI PROGETTO

00	14.01.20	EMISSIONE PER PERMESSI	MARCHETTI	ANTOGNOLI	CAPRIOTTI
INDICE	DATA	REVISIONI	ELABORATO	VERIFICATO	APPROVATO
			Dis.	PG-TP-310	
			Comm.	NR /17076	

Foglio
21
di 25
Scala
1:10000



Il presente disegno e' di proprieta' aziendale - La Societa' tutelera' i propri diritti a termine di legge.

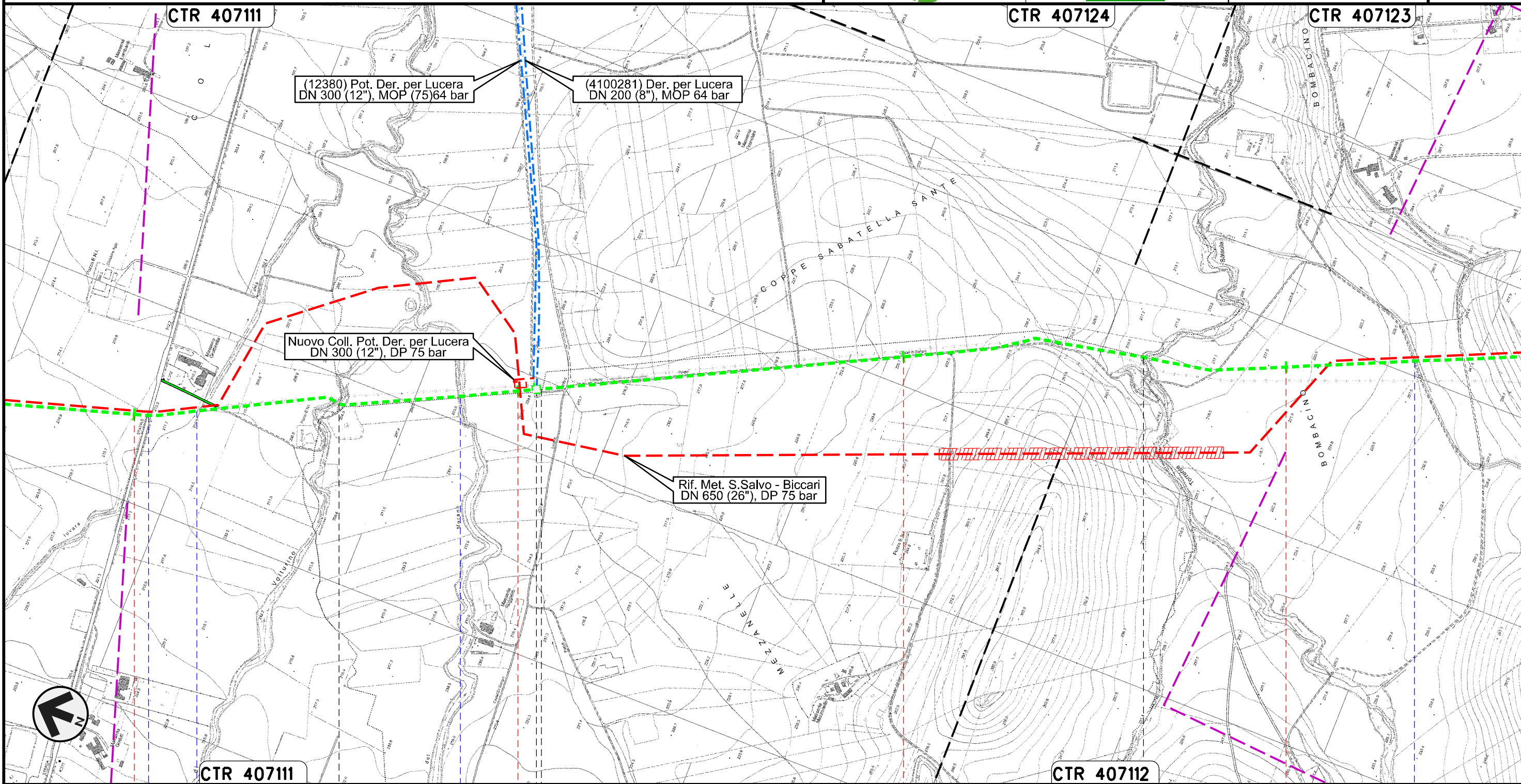
CTR 407033	71	72	73	74
PIETRAMONTECORVINO	LUCERA	PIETRAMONTECORVINO	LUCERA	PIETRAMONTECORVINO
FOGGIA				
Canale Capacchione		Torrente delle Cannete		S.P. n.18 Circomlucarina
Torrente Triolo		S.P. n.5 Lucera - Ponte Fortore		

METANODOTTO SAN SALVO - BICCARI
DN 500 (20"), MOP 64 bar

Rimozione Condotta Esistente
TRACCIATO DI PROGETTO

00	14.01.20	EMISSIONE PER PERMESSI	MARCHETTI	ANTOGNOLI	CAPRIOTTI
INDICE	DATA	REVISIONI	ELABORATO	VERIFICATO	APPROVATO
			Dis. PG-TP-310		
			Comm. NR /17076		

Foglio
23
di 25
Scala
1:10000



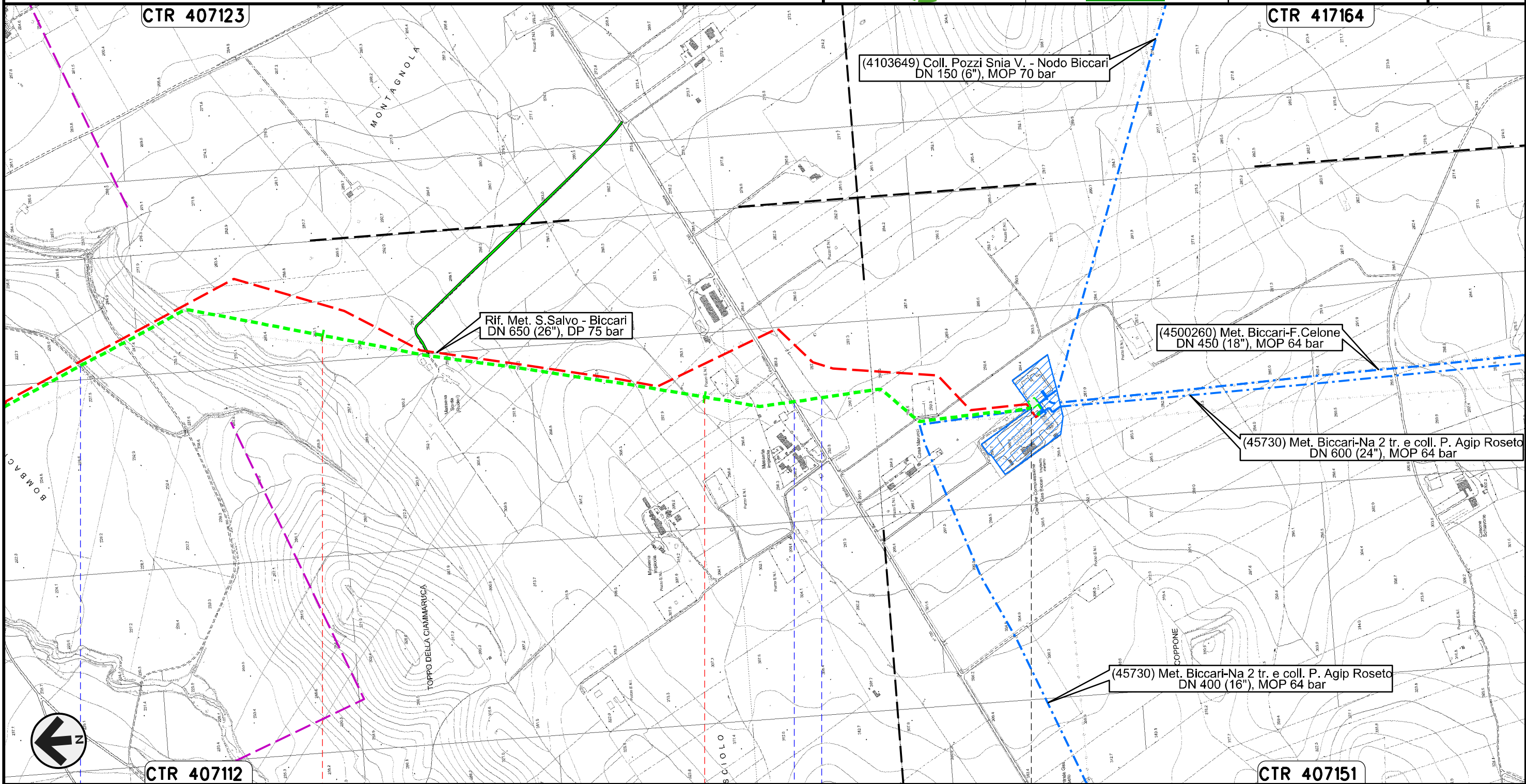
Il presente disegno e' di proprieta' aziendale - La Societa' tutelera' i propri diritti a termine di legge.

METANODOTTO SAN SALVO - BICCARI
DN 500 (20"), MOP 64 bar

Rimozione Condotta Esistente
TRACCIATO DI PROGETTO

00	14.01.20	EMISSIONE PER PERMESSI	MARCHETTI	ANTOGNOLI	CAPRIOTTI
INDICE	DATA	REVISIONI	ELABORATO	VERIFICATO	APPROVATO
			Dis. PG-TP-310		
			Comm. NR /17076		

Foglio
24
di 25
Scala
1:10000



(4103649) Coll. Pozzi Snia V. - Nodo Biccari
DN 150 (6"), MOP 70 bar

Rif. Met. S.Salvo - Biccari
DN 650 (26"), DP 75 bar

(4500260) Met. Biccari-F. Celone
DN 450 (18"), MOP 64 bar

(45730) Met. Biccari-Na 2 tr. e coll. P. Agip Roseto
DN 600 (24"), MOP 64 bar

(45730) Met. Biccari-Na 2 tr. e coll. P. Agip Roseto
DN 400 (16"), MOP 64 bar

82

83

83+900

BICCARI
FOGGIA

Stazione L/R n.45820/12.1
km 83+889

Nodo di Biccari n.1029

Fosso

S.P. n.130

Fosso


















Il presente disegno e' di proprieta' aziendale - La Societa' tutelera' i propri diritti a termine di legge.

00	14.01.20	EMISSIONE PER PERMESSI	MARCHETTI	ANTOGNOLI	CAPRIOTTI
INDICE	DATA	R E V I S I O N I	ELABORATO	VERIFICATO	APPROVATO
					
			Dis.	PG-TP-310	
			Comm.	NR /17076	










Rimozione Condotta Esistente
TRACCIATO DI PROGETTO

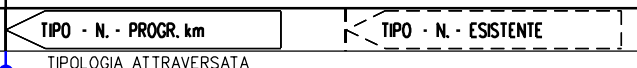

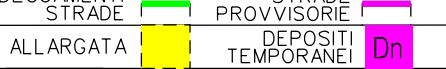



LEGENDA

SIMBOLOGIA CARTOGRAFICA

	Metanodotti da porre fuori esercizio e rimuovere		Impianti di linea da porre fuori esercizio e rimuovere
	Metanodotti in progetto		Impianti di linea in progetto
	Metanodotti in esercizio		Impianti di linea su rete in esercizio
	Altre condotte di terzi		Gallerie, Tunnel, Mini-Microtunnel, Raise Boring e T.O.C.
	Aree impianti stacco-terminale in progetto		Depositi temporanei
	Aree impianti stacco-terminale esistenti		Strade di accesso provvisorio
	Limite sovrapposizione fogli		Nuova viabilita'
	Adeguamento strade esistenti		Viabilita' in programma
			Metanodotto S.G.I. Larino-Chieti DN 600(24”), DP 75 bar (in corso di costruzione)

SIMBOLOGIA MECCANICA

	Punto di intercettazione di linea (P.I.L.)
	Punto di intercettazione di derivazione importante (P.I.D.I.)
	Punto di intercettazione di derivazione semplice con stacco da P.I.L. (P.I.D.S.)
	Punto di intercettazione e derivazione semplice con stacco da Linea (P.I.D.S.)
	Punto di intercettazione con discaggio di allacciamento (P.I.D.A.)
	Punto predisposto per il discaggio di allacciamento (P.P.D.A.)
	Punto di sezionamento elettrico terminale (P.S.E.T.)
	Stazione predisposta per lancio e ricevimento PIG
	Impianto di riduzione/egolazione della pressione

Progressiva chilometrica	N.
Comuni	
Province	
Impianti	
Attraversamenti	
Strade – Piste – Piazzole tubazioni	
Area di passaggio	
Tratto in rimozione con scavo a cielo aperto	
Tratto da lasciare in opera e intasare	
Tratto con estrazione del tubo di linea e intasamento del tubo di protezione	

Il presente disegno è di proprietà aziendale - La Società tutela i propri diritti a termine di legge.