ESTRATTO DI MAPPA in scala 1:2000 - COMUNE DI PIOMBINO (LI)
STATO DI PROGETTO CON PISTA DI LAVORO E AREE DI OCCUPAZIONE TEMPORANEE

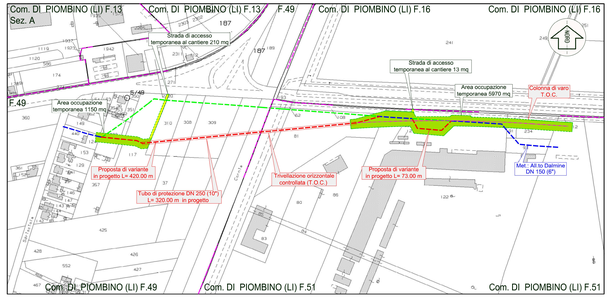

ESTRATTO DI MAPPA in scala 1:2000 - COMUNE DI PIOMBINO (LI)
STATO DI PROGETTO

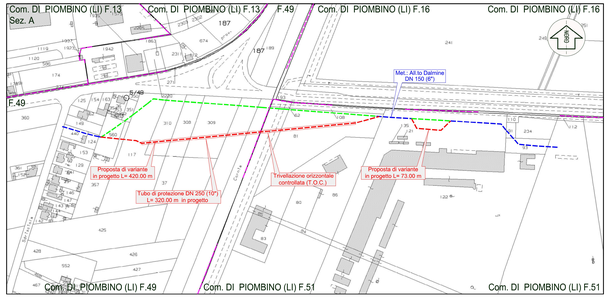

SOVRAPPOSIZIONE A PROGETTO SAT - STATO DI PROGETTO in scala 1:2000
RIFERIMENTO ELABORATO "T00IN00INTPV01 Rev.A del Febbraio 2017"

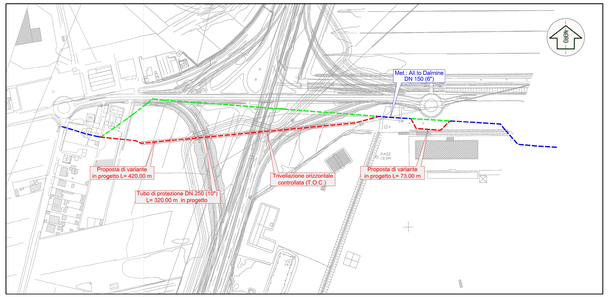

SIMBOLOGIA CARTOGRAFICA

- Metanodotto in progetto
- Metanodotto in esercizio
- Tratto da porre fuori esercizio secondo specifiche SNAM
- Asse colonna di varo Livellazione orizzontale controllata (T.O.C.)
- Area impianti stacco-terminale in progetto
- Area impianti stacco-terminale esistenti
- Piazzola di stoccaggio tubazioni
- Metanodotto in esercizio
- Strade di accesso all'impianto
- Adeguamento strade esistenti
- Limite sovrapposizione fogli
- Altre condotte terzi
- Galleria, Tunnel, Mini-microtunnel, Raise Boring e T.O.C.
- Impianti di linea in progetto
- Impianti di linea su rete in esercizio
- Impianti di linea da porre fuori esercizio e recuperare
- Strade di accesso provvisorio
- Fascia di vincolo preordinato all'esproprio (v.p.e.) coincidente con la fascia di servitù
- Pista di lavoro
- Area di occupazione temporanea
- Posizione recinzione a seguito ampliamento Autostrada (posizione indicativa)

	n°	Descrizione	Gestore
telefonia e fibra ottica	TEFO.01	fibra ottica interrata	Telecom
	TEFO.02	cavi telefonici interrati	AFERR S.p.A.
	TEFO.03	cavi telefonici aerei	Telecom
gasdotti	GAS.01	Metanodotto SNAM a condotta ottica + linea elettrica	AFERR S.p.A.
	GAS.02	Metanodotto	SNAM Rete Gas
	GAS.03	Metanodotto	SNAM Rete Gas
linee elettriche	BT.01	Linea Bassa Tensione	ENEL
	BT.02	Linea Bassa Tensione	ENEL
	MT.01	Linea Media Tensione	ENEL
	AT.01	Linea Alta Tensione	TERNA
	AT.02	Linea Alta Tensione	TERNA
	AT.03	Linea Alta Tensione	AFERR S.p.A.
fogne	SC.10	Scarico fognario sul canale Vecchia Cornia	RiMaterra
	SC.01	Scarico fognario sul canale Vecchia Cornia	RiMaterra
	SC.02	Scarico fognario sul canale Vecchia Cornia	RiMaterra
	SC.03	Scarico fognario sul canale Vecchia Cornia	RiMaterra
	SC.04	Tubazione mista in polietilene e PVC Id progetto DE02 PA02 PH10	ASA
acquedotti	IDR.01	Acquedotto potabile DN 400 FIBRO Id progetto DE00 PA00 PH10	ASA
	IDR.02	Acquedotto Industriale DN 500 PVC Id progetto DE03 PA03 PH10	ASA
	IDR.03	Acquedotto potabile DN 400 GHISA/FIBRO Id progetto DE00 PA00 PH10	ASA
	IDR.04	Acquedotto potabile DN 200 ACCIAIO Id progetto DE10 PA10 PH10	ASA
	IDR.05	Acquedotto potabile DN 110 PVC Id progetto DE10 PA10 PH10	ASA
	IDR.06	Acquedotto Industriale DN 350 ACCIAIO "MAGONA" Id progetto DP050 ACCIAIO	ASA

ESTRATTO DI MAPPA in scala 1:2000 - COMUNE DI PIOMBINO (LI)
STATO DI PROGETTO CON VINCOLO PREORDINATO ALL'ESPROPRIO

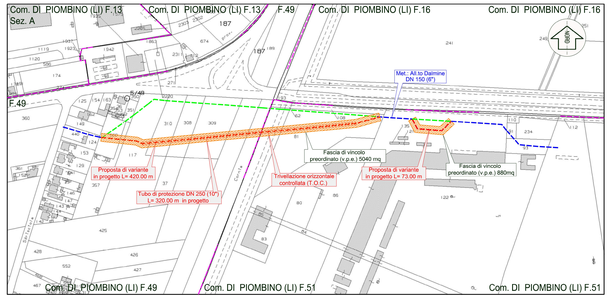

ESTRATTO DI MAPPA in scala 1:2000 - COMUNE DI PIOMBINO (LI)
STATO ATTUALE

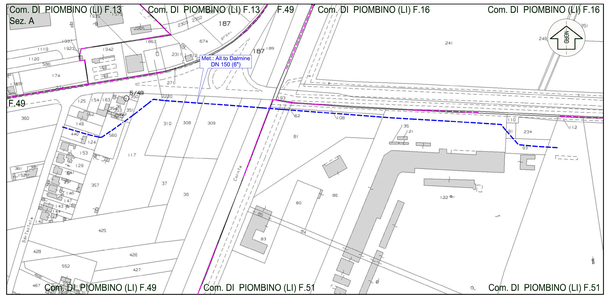
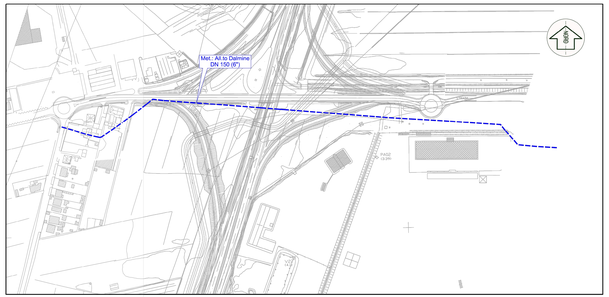
SOVRAPPOSIZIONE A PROGETTO SAT - STATO ATTUALE in scala 1:2000
RIFERIMENTO ELABORATO "T00IN00INTPV01 Rev.A del Febbraio 2017"