
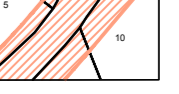

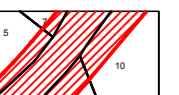


LEGENDA

-  Limite foglio
-  Aree di Occupazione Temporanea
-  Aree di Esproprio Definitivo Terreni
-  Aree di Servitu'




DIREZIONE PROGETTAZIONE E REALIZZAZIONE LAVORI

S.S. 398 "Via Val di Cornia"
Bretella di collegamento tra l'Autostrada Tirrenica A12
e il Porto di Piombino
LOTTO 1 - Svincolo di Geodetica-Gagno

PROGETTO ESECUTIVO COD. F12

PROGETTAZIONE: ATI SINTAGMA - GEOC - ICAPIA

IL RESPONSABILE DELL'INTEGRAZIONE DELLE PRESTAZIONI SPECIALISTICHE:
Dot. Ing. Nando Graneli
Ordine degli Ingegneri della Prov. di Perugia n° A351

IL PROGETTISTA:
Dot. Ing. Luca Neri
Ordine degli Ingegneri della Prov. di Perugia n° A245

IL GEODISTA:
Dot. Geol. Giorgio Compagnini
Ordine dei Geologi della Regione Umbria n°108

IL R.U.P.:
Dot. Ing. Antonio Scalzandaro

IL COORDINATORE PER LA SICUREZZA IN FASE DI PROGETTAZIONE:
Dot. Ing. Filippo Frattolero
Ordine degli Ingegneri della Prov. di Perugia n° A3373

IL GRUPPO DI PROGETTAZIONE:

Dot. Ing. N. Graneli	Dot. Ing. D. Caraccioli	Dot. Ing. V. Rizzoli
Dot. Arch. N. Marzocchi	Dot. Ing. S. Scaroni	Dot. Ing. C. Mancini
Dot. Ing. F. Jaffari	Dot. Ing. V. Di Gori	Dot. Ing. G. Neri
Dot. Ing. F. Zanardi	Dot. Ing. C. Corradi	Dot. Ing. G. Pini
Dot. Geol. G. Compagnini	Dot. Ing. F. Damico	Geom. G. Sgarbi
Geom. E. Scarpini		
Dot. Ing. E. Seleni		
Dot. Ing. E. Seleni		
Dot. Ing. L. Di Stefano		
Dot. Ing. L. Di Stefano		
Dot. Ing. F. Pantano		
Dot. Arch. F. Di Stefano		

PROTOCOLLO DATA MARZO 2019

ESPROPRI
Piano particolare d'esproprio

CODICE PROGETTO	LV. PROJ.	N. PROJ.	NOME FILE	REVISIONE	SCALA:
DPF1112	E	1801	700-E300-ESP-P007	A	1:2000
			CODICE ELAB. T00E300ESPPC01		

REV.	DESCRIZIONE	DATA	REDATTO	VERIFICATO	APPROVATO
A	Emissione	26/03/2019	L.Neri	E.Bertolotti	N.Graneli