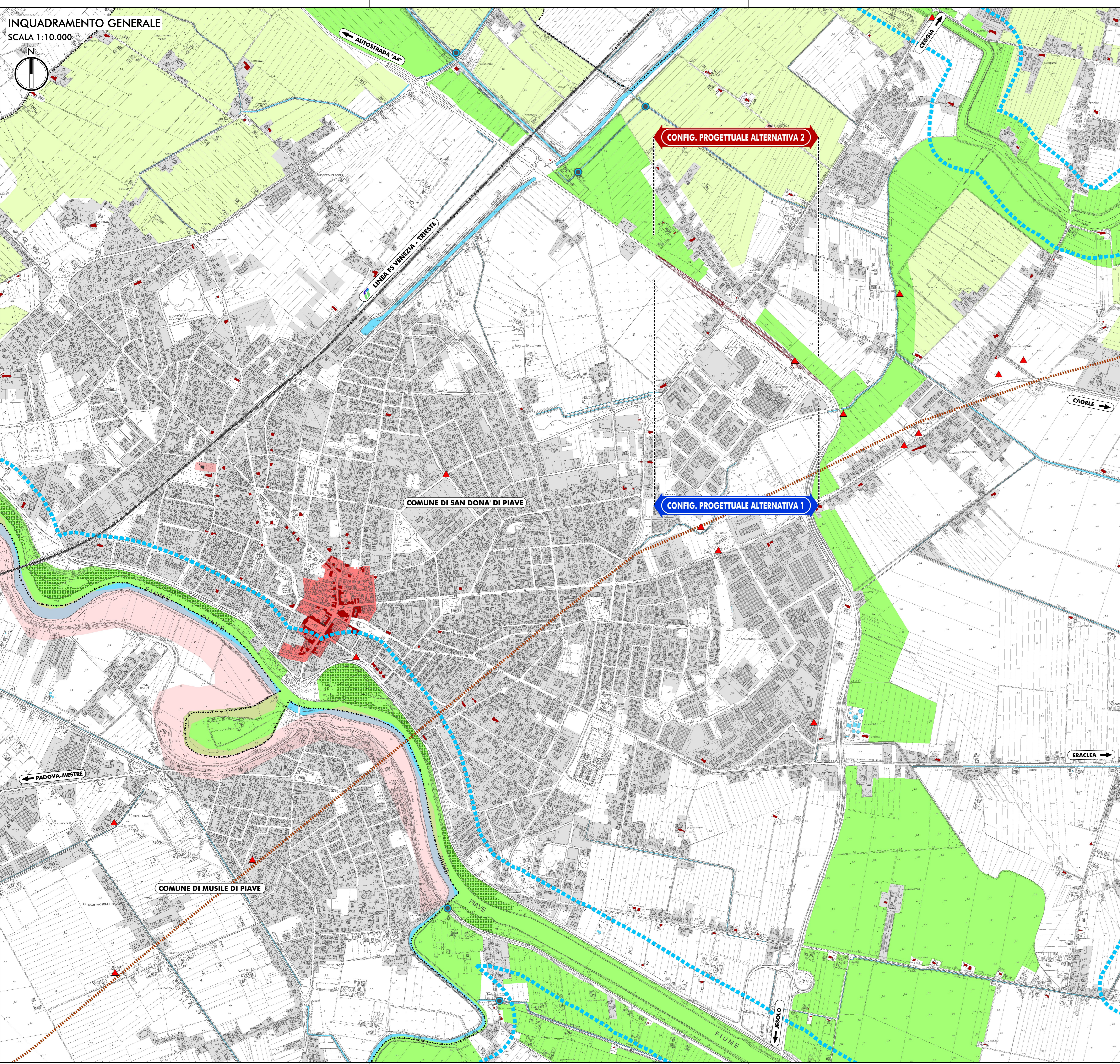
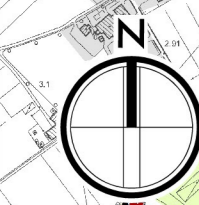


**INQUADRAMENTO GENERALE**

SCALA 1:10.000



**TERRITORIO**

- Tessuto edificato consolidato
- VINCOLI CULTURALI E PAESAGGISTICI**  
(Fonte: PAT - Tav 1: Carta dei vincoli e della pianificazione territoriale)
  - Edifici tutelati ai sensi dell'art. 10 del D.Lgs. n. 42/2004
  - Adiacenze tutelate ai sensi dell'art. 10 del D.Lgs. n. 42/2004
  - Aree vincolate ai sensi dell'art. 142 del D.Lgs. 42/2004

**ALTRI VINCOLI**

- (Fonte: PAT - Tav 1: Carta dei vincoli e della pianificazione territoriale)
  - Vincolo di destinazione forestale ai sensi degli artt. 14 e 15 della LR n. 52 del 13.09.1978

**RETE NATURA 2000**

- SIC IT3250031 Laguna superiore di Venezia
- ZPS IT3250046 Laguna di Venezia

**VINCOLI DERIVANTI DALLA PIANIFICAZIONE DI LIVELLO SUPERIORE**

- (Fonte: PAT - Tav 1: Carta dei vincoli e della pianificazione territoriale)
  - Centri storici minori ai sensi dell'art. 24 delle N. di A. del PTRC del 1992
  - Centri storici ai sensi dell'art. 24 delle N. di A. del PTRC del 1992
  - Strade romane ai sensi dell'art. 28 delle N. di A. del PTRC del 1992 (via Annia)

**INVARIANTI DI NATURA STORICO-MONUMENTALE**

- (Fonte: PAT - Tav 2: Carta delle Invarianti)
  - Edifici con valore storico testimoniale
  - Manufatti idraulici di interesse storico
  - Siti con ritrovamenti archeologici

**INVARIANTI DI NATURA AMBIENTALE**

- (Fonte: PAT - Tav 2: Carta delle Invarianti)
  - Corridoi ecologici principali
  - Area di connessione naturalistica (Buffer zone)

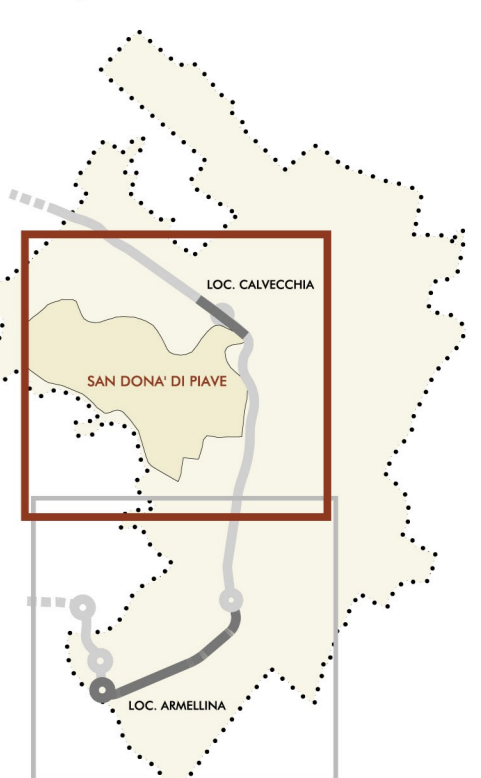
**ALTRI ELEMENTI DI VINCOLO**

- (Fonte: Regione Veneto - Open data)
  - Aree vincolate ai sensi della L. 1497/39
  - Aree zone archeologiche vincolate ai sensi della L. 1089/39 e L. 431/85

**LEGENDA**

- TERRITORIO**
  - Confini comunali
  - Corsi d'acqua e presenze idrografiche principali
- INFRASTRUTTURE ESISTENTI**
  - Ferrovie
- INFRASTRUTTURA DI PROGETTO**
  - Configurazione progettuale alternativa 1
  - Configurazione progettuale alternativa 2

**QUADRO D'UNIONE**



Struttura Territoriale Veneto e Friuli Venezia Giulia  
Via E. Matteotti, 40 - 30173 Venezia Mestre T +39 041 2911411 - F +39 041 5317321  
Pec: anas.veneto@postacert.doladomini.it - www.anasveneto.it

Anas S.p.A. - Gruppo Ferrovie dello Stato Italiane  
Società con socio unico suggerita all'attività di direzione e coordinamento di Ferrovie dello Stato Italiane S.p.A.  
e convenzionata ai sensi del D.L. 158/2001 (convertito con L. 178/2002)  
Sede Legale: Via Montebello, 10 - 00185 Roma T +39 06 446611 - F +39 06 4456224  
Pec: anas@postacert.doladomini.it  
Cap. Soc. Euro 2.269.892.000,00 Ior: R.E.A. 1524951 P.IVA 02133681003 C.F. 80208450587

**S.S. N. 14 "DELLA VENEZIA GIULIA"**  
**VARIANTE DI SAN DONÀ DI PIAVE (VE) - 3° LOTTO**  
**DALLA ROTATORIA DI CAPOSOLE ALLA ROTATORIA DI PASSARELLA**  
**E SCAVALCO DELLA ROTATORIA DI CALVECCHIA**

**PROGETTO DEFINITIVO**

**ANAS - STRUTTURA TERRITORIALE VENETO E FRIULI VENEZIA GIULIA**  
**AREA NUOVE OPERE**

**PROGETTISTI**  
Ing. Francesco Cossiano  
Ordine Ing. Padova n. 3983

Ing. Filippo VARD  
Ordine Ing. Parma n. 67  
Arch. Sergio BECCARELLI  
Ordine Arch. Parma n. 377

**ACUSTICA**  
Ing. Giovanni BRUATI  
Tecnico competente in Acustica Ambientale  
ENITCA n. 6042

**ARCHEOLOGIA**  
Dott.ssa Barbara SAISI

**IL GEOLOGO**  
Dott. Geol. Maurizio MARTINI  
Ordine Geol. Lazio ES n. 457

**IL RESPONSABILE DEL PROCEDIMENTO**  
Dott. Ing. Antonio MARSELLA

**IL COORDINATORE PER LA SICUREZZA IN FASE DI PROGETTAZIONE**  
Ing. Stefano Muffato  
Ordine Ing. Venezia n. 2975

**STUDIO PRELIMINARE AMBIENTALE**  
Carta dei vincoli e delle tutele  
(Località Calvecchia)

CODICE PROGETTO		NOME FILE		REVISIONE	SCALA
PROGETTO		TOOIA10AMBCT02_B			
DIPVE04	D 0901	CODICE ELAB.	TOOIA10AMBCT02	B	1:10.000

REV.	DESCRIZIONE	DATA	REDATTO	VERIFICATO	APPROVATO
B	EMISSIONE PER PROCEDURE	07/2020	Ing. T. Barbero	arch. S. Beccarelli	Ing. A. Marselli
A	EMISSIONE	02/2017	Ing. T. Barbero	arch. S. Beccarelli	Ing. A. Marselli
REV.	DESCRIZIONE	DATA	REDATTO	VERIFICATO	APPROVATO