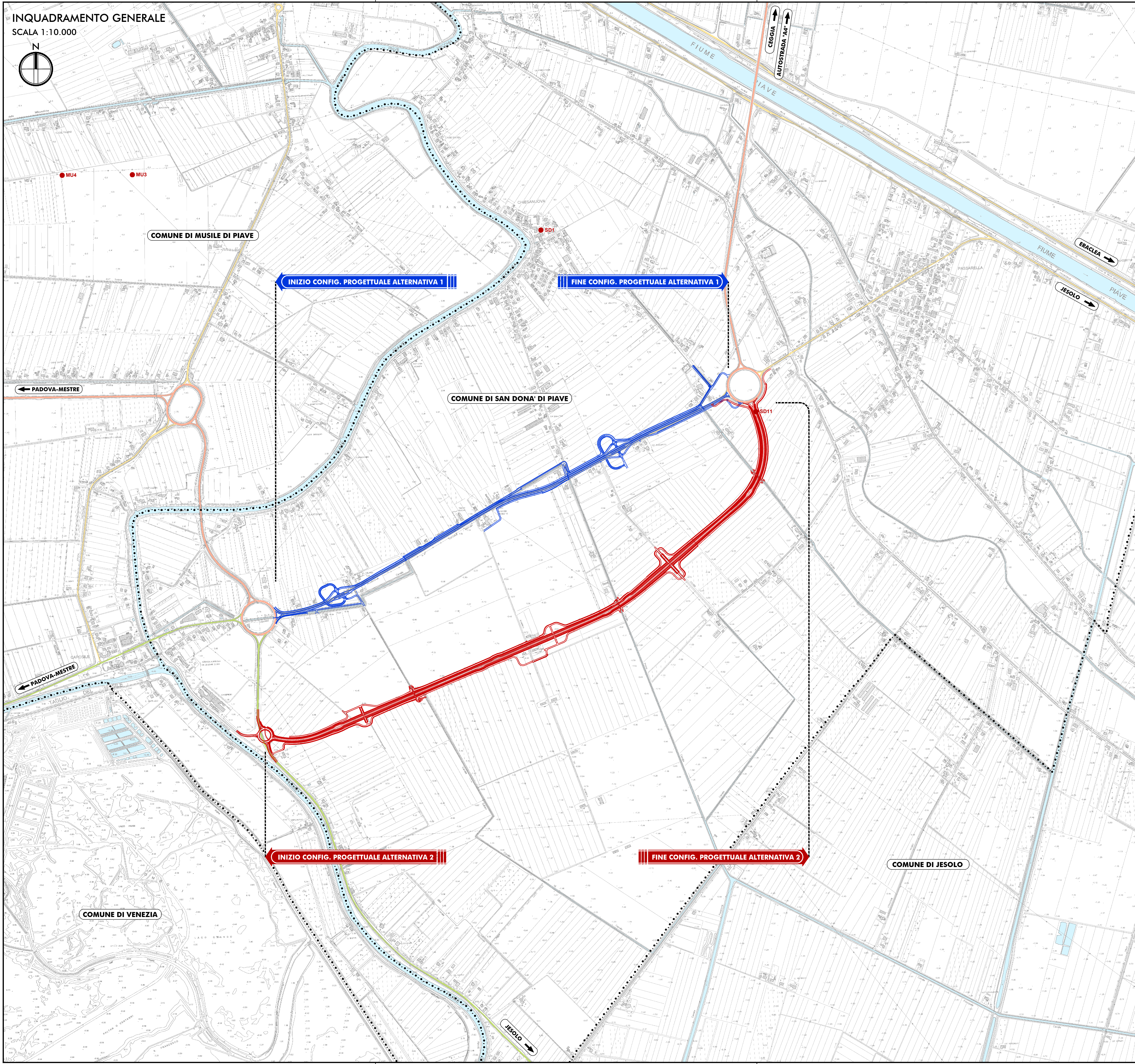
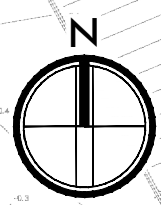


**INQUADRAMENTO GENERALE**

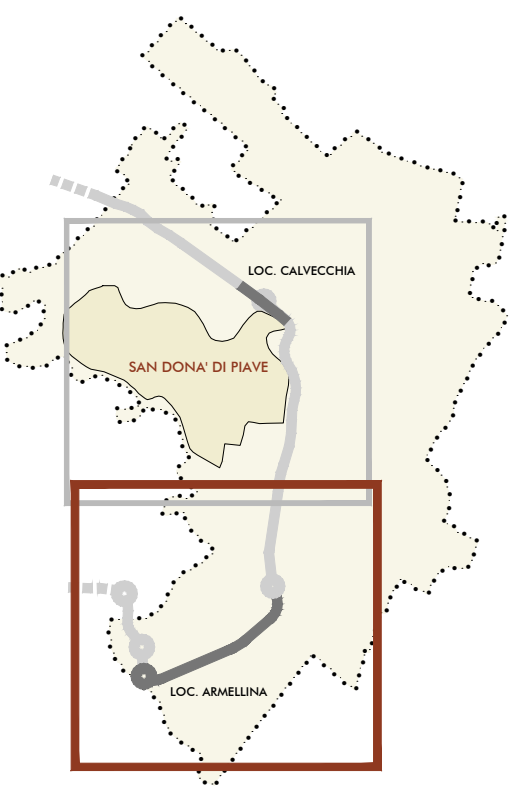
SCALA 1:10.000



**LEGENDA**

- TERRITORIO**
  - + + + + + CONFINI REGIONALI
  - - - - - CONFINI PROVINCIALI
  - ..... CONFINI COMUNALI
- CORSI D'ACQUA E PRESENZE IDROGRAFICHE PRINCIPALI**
  - FIUME PIAVE
- INFRASTRUTTURE ESISTENTI**
  - AUTOSTRADE
  - STRADE STATALI
  - STRADE REGIONALI
  - STRADE PROVINCIALI
  - FERROVIE
- INFRASTRUTTURA DI PROGETTO**
  - CONFIGURAZIONE PROGETTUALE ALTERNATIVA 1
  - CONFIGURAZIONE PROGETTUALE ALTERNATIVA 2
- ARCHEOLOGIA**
  - SITI ARCHEOLOGICI
  - ELEMENTI DELLA CENTURIAZIONE
  - TRACCIATO DELLA VIA ANNIA

**QUADRO D'UNIONE**



**anas**  
GRUPPO FS ITALIANE

Struttura Territoriale Veneto e Friuli Venezia Giulia  
Via E. Millesimo, 49 - 30173 Venezia Mestre - T +39 041 2911411 - F +39 041 5317321  
Pec: anas.veneto@postacert.stradanas.it - www.stradanas.it

Anas S.p.A. - Gruppo Ferrovie dello Stato Italiane  
Società con socio unico soggetta all'attività di direzione e coordinamento di Ferrovie dello Stato Italiane S.p.A. e concessionaria ai sensi del D.L. 138/2002 (convertito con L. 178/2002)  
Sede Legale: Via Marsiliana, 10 - 00185 Roma T +39 06 44461 - F +39 06 4456224  
Pec: anas@postacert.stradanas.it  
Cap. Soc. Euro 2.269.892.000,00 - Ior: R.E.A. 1624951 - P.IVA 02139410023 - C.F. 80208450987

**S.S. N. 14 "DELLA VENEZIA GIULIA"**  
**VARIANTE DI SAN DONÀ DI PIAVE (VE) - 3° LOTTO**  
**DALLA ROTATORIA DI CAPOSILE ALLA ROTATORIA DI PASSARELLA**  
**E SCAVALCO DELLA ROTATORIA DI CALVECCHIA**

**PROGETTO DEFINITIVO**  
**ANAS - STRUTTURA TERRITORIALE VENETO E FRIULI VENEZIA GIULIA**  
**AREA NUOVE OPERE**

<p>PROGETTISTI</p> <p>Ing. Francesco COBBIANO Ordine Ing. Padova n. 3983</p> <p>Ing. Filippo VARO Ordine Ing. Parma n. 887</p> <p>Arch. Sergio BECCARELLI Ordine Arch. Parma n. 377</p>	<p>ACUSTICA</p> <p>Ing. Giovanni BRAMITI Tecnico competente in Acustica Ambientale ENTECA n. 6042</p> <p>ARCHEOLOGIA</p> <p>Dott.ssa Barbara SASSI</p> <p>IL GEOLOGO</p> <p>Dott. Geol. Maurizio MARTINO Ordine Geol. Lazio ES n. 457</p>	<p>IL RESPONSABILE DEL PROCEDIMENTO</p> <p>Dott. Ing. Antonio MARSELLA</p>	<p>IL COORDINATORE PER LA SICUREZZA IN FASE DI PROGETTAZIONE</p> <p>Ing. Stefano MUFFALO Ordine Ing. Venezia n. 2975</p>
---	---	--	--

**STUDIO PRELIMINARE AMBIENTALE**  
Carta delle presenze archeologiche  
(Località Armellina)

CODICE PROGETTO	NOME FILE	REVISIONE	SCALA
DPVE04	TO0IA10AMBCT23_B	B	1:10.000
LIV. PROG. N. PROG.	CODICE ELAB.		
D 0901	T00IA10AMBCT23		
REV.	DESCRIZIONE	DATA	REDAITTO VERIFICATO APPROVATO
B	EMISSIONE PER PROCEDURE	07/2020	ing. T. Barbero arch. S. Beccarelli ing. A. Marsella
A	EMISSIONE	DIC.2017	ing. T. Barbero arch. S. Beccarelli ing. A. Marsella