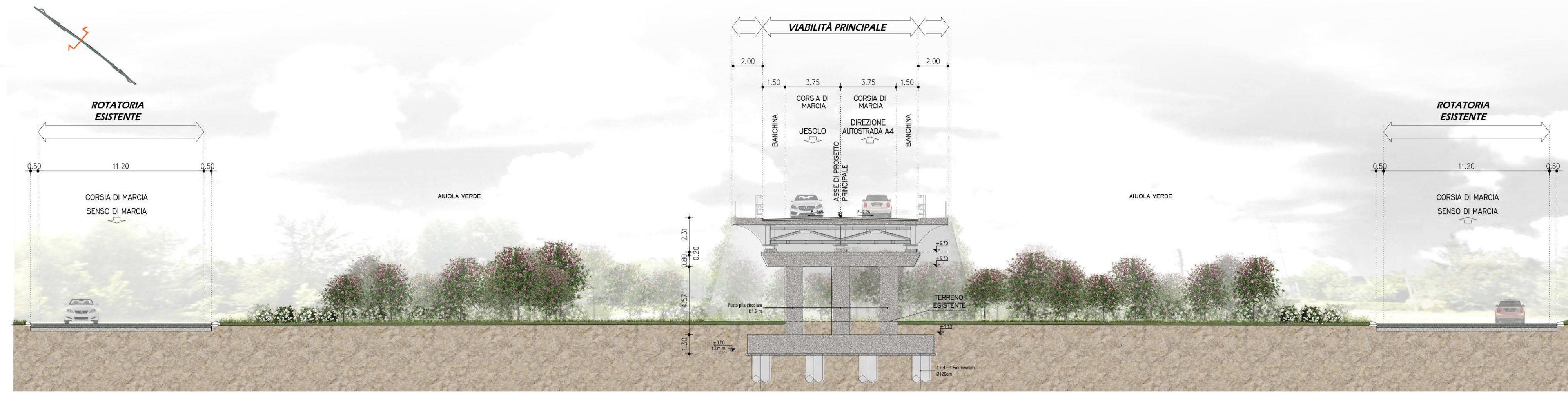
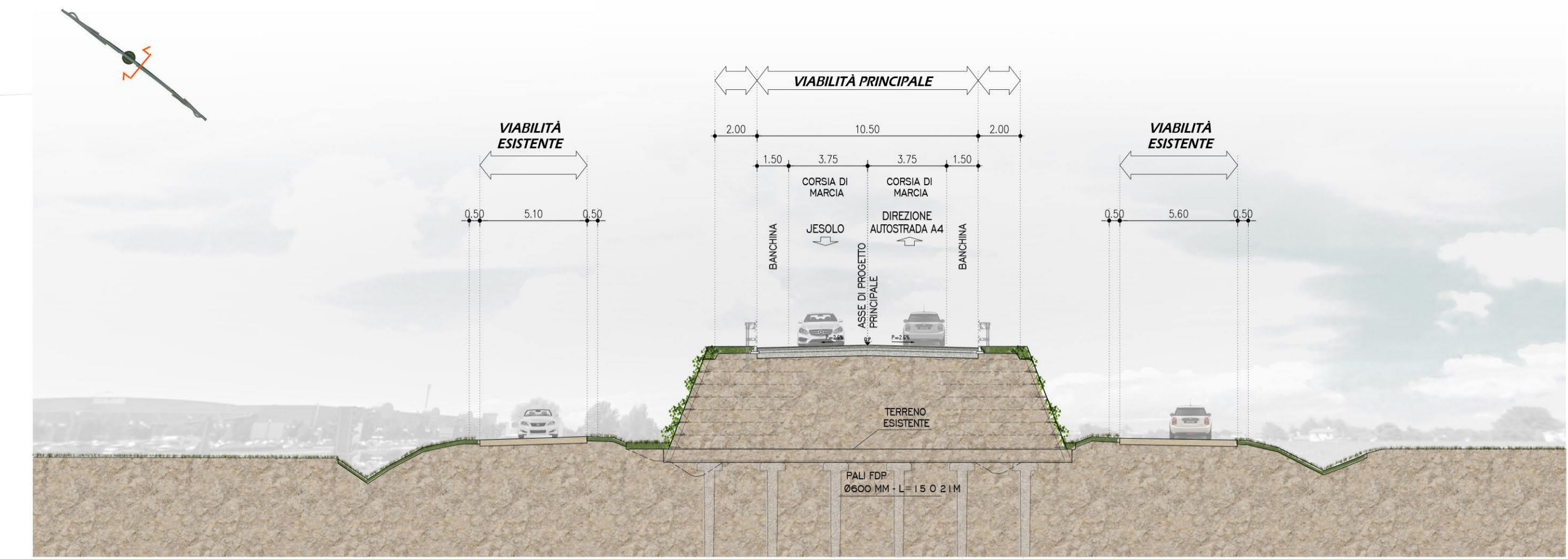


SEZIONE A-A - LOCALITÀ CALVECCHIA



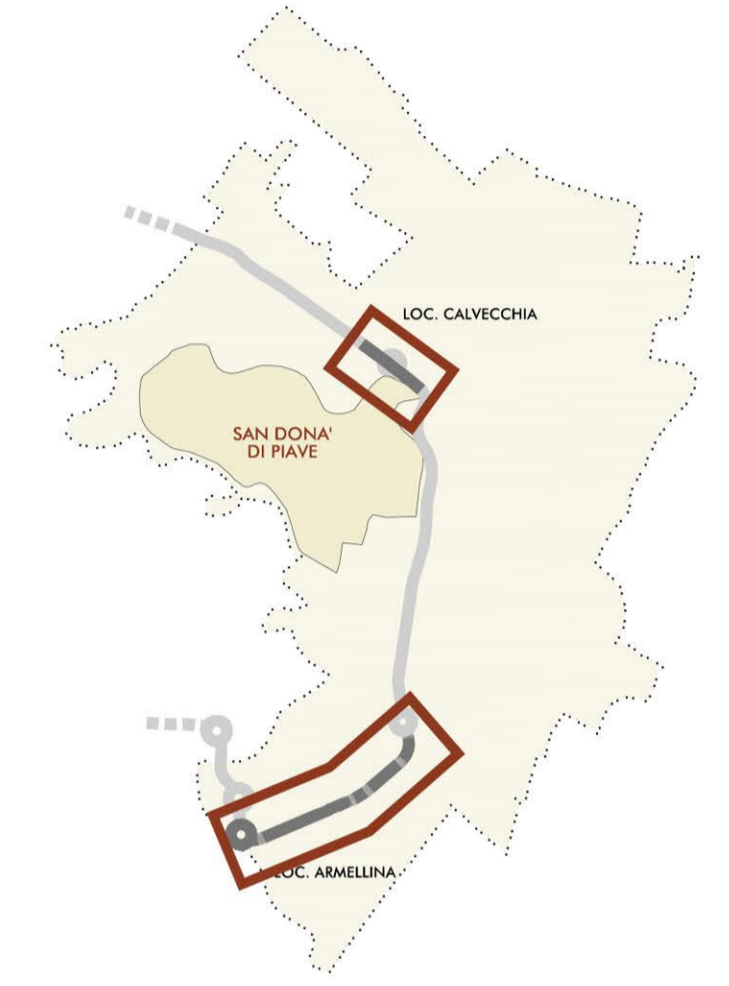
SEZIONE B-B - LOCALITÀ CALVECCHIA



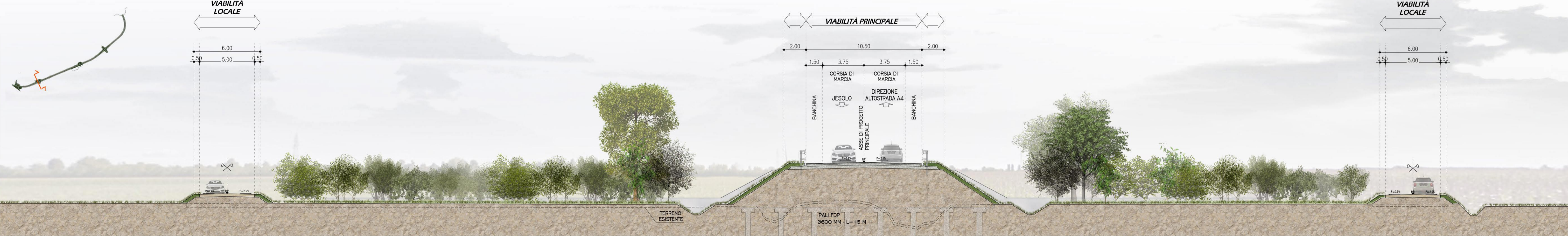
SEZIONE C-C - LOCALITÀ ARMELLINA



QUADRO D'UNIONE



SEZIONE D-D - LOCALITÀ ARMELLINA



SEZIONE E-E - LOCALITÀ ARMELLINA



Struttura Territoriale Veneto e Friuli Venezia Giulia
Via E. Matteotti, 49 - 38173 Verona Mestre - T. 0471 2911411 - F. 0471 2911411
Pec: anas.veneto@postacert.straditalia.it - www.straditalia.it

S.S. N. 14 "DELLA VENEZIA GIULIA"
VARIANTE DI SAN DONÀ DI PIAVE (VE) - 3° LOTTO
DALLA ROTATORIA DI CAPOSILE ALLA ROTATORIA DI PASSARELLA
E SCAVALCO DELLA ROTATORIA DI CALVECCHIA

PROGETTO DEFINITIVO

ANAS - STRUTTURA TERRITORIALE VENETO E FRIULI VENEZIA GIULIA
AREA NUOVE OPERE

PROGETTISTI

Ing. Francesco COBBIANO
Ordine Ing. Padova n. 3983

Ing. Filippo VARDI
Ordine Ing. Parma n. 377

Arch. Sergio BECCARELLI
Ordine Arch. Parma n. 377

ACUSTICA

Ing. Giovanni BRUNTI
Tecnico competente in Acustica Ambientale
ENVECA n. 6042

ARCHEOLOGIA

Dott.ssa Barbara SASSI

IL GEOLOGO

Dott. Geol. Maurizio MARTINO
Ordine Geol. Lazio ES n. 457

IL RESPONSABILE DEL PROCEDIMENTO

Dott. Ing. Antonio MARZELLA

IL COORDINATORE PER LA SICUREZZA IN FASE DI PROGETTAZIONE

Ing. Stefano MUFFATO
Ordine Ing. Venezia n. 2975

RELAZIONE PAESAGGISTICA

Sezioni caratteristiche e di dettaglio con indicazione degli interventi
di inserimento paesaggistico-ambientale (Località Armellina e Calvecchia)

CODICE PROGETTO		NOME FILE	REVISIONE	SCALA
PROGETTO	LIV. PROG. N. PROG.	T00IA30AMBSZ01_B		
D P V E 0 4	D 0 9 0 1	CODICE ELAB.	T 0 0 1 A 3 0 A M B S Z 0 1	1:200
B	EMISSIONE PER PROCEDURE	01/2020	arch. C. Santangelo	arch. S. Beccarelli
A	EMISSIONE	DIC/2017	arch. C. Santangelo	arch. S. Beccarelli
REV.	DESCRIZIONE	DATA	REDATTO	VERIFICATO
				APPROVATO