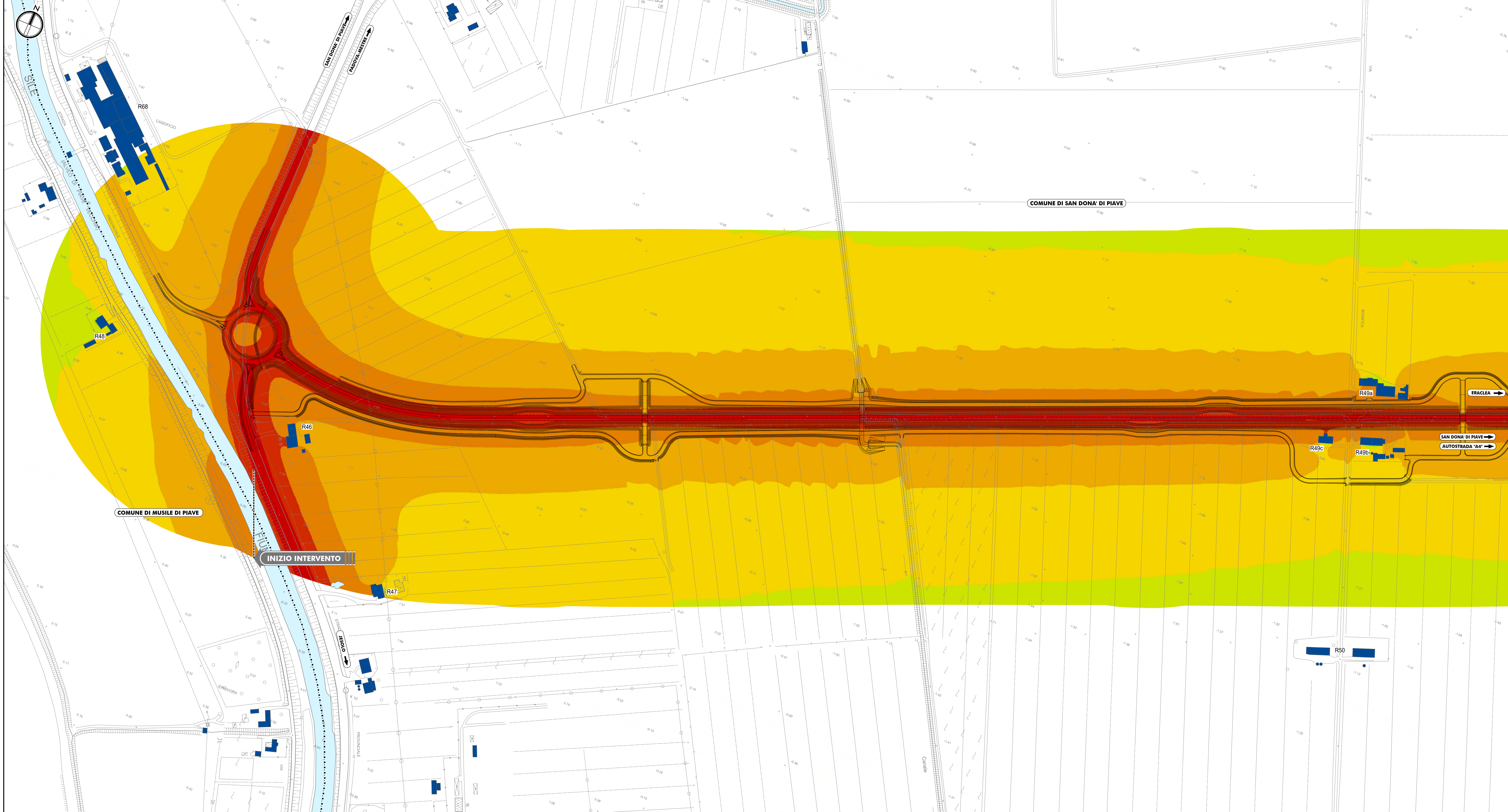


PLANIMETRIA DI PROGETTO
SCALA 1: 2.000



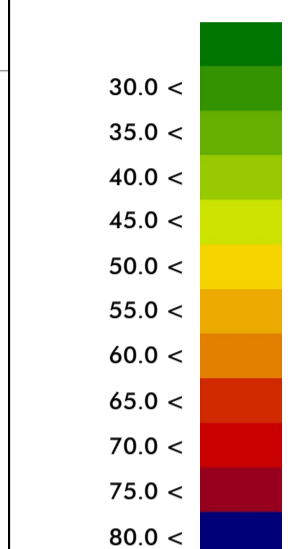
LEGENDA

- +++++++ CONFINI REGIONALI
- CONFINI PROVINCIALI
- CONFINI COMUNALI

CONFI D'ACQUA E PRESENZE IDROGRAFICHE PRINCIPALI

MAPPATURA DELLE ISOFONICHE

Leq. DIURNO

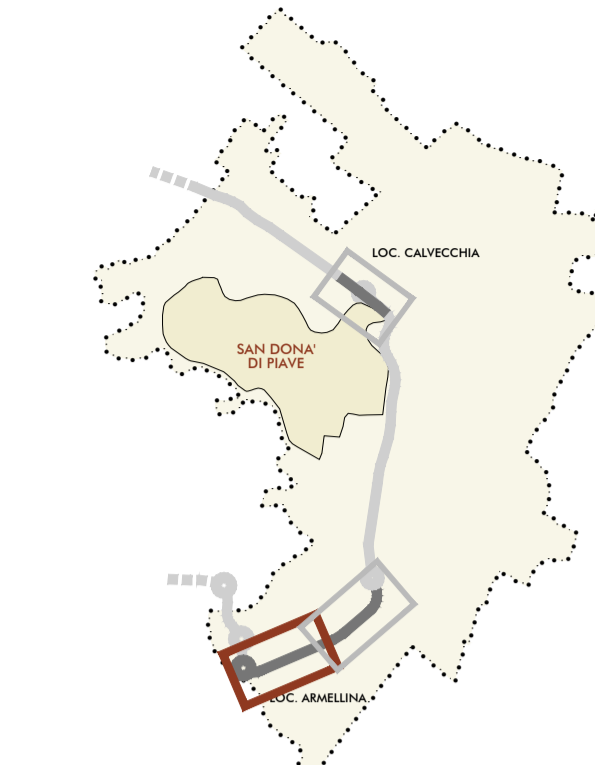


RICETTORE OGGETTO DI CENSIMENTO
R52 CODIFICA RICETTORE

INFRASTRUTTURA DI PROGETTO

TRACCIATO DI PROGETTO

QUADRO D'UNIONE



Struttura Territoriale Veneto e Friuli Venezia Giulia
Via E. Matteotti, 49 - 30173 Venezia Mestre - T. +39 041 2911411 - F. +39 041 5377321
Pec: anas-veneto@anas.it - anas-veneto@pec.it

Anas S.p.A. - Gruppo Ferrovie dello Stato Italiane
Società con sede legale soggetta all'articolo di direzione e coordinamento di Ferrovie dello Stato Italiane S.p.A.
e successivamente al sensi del D.L. 138/2002 convertito con L. 179/2002
Sede Legale: Via Montebelluna, 10 - 00195 Roma - T. +39 06 48801 - F. +39 06 4460234
Pec: anas@anas.it - anas@pec.it
Cap. Soc. Euro 2.000.000.000 - Iva: R.E.A. 1028951 - P.IVA 02133881003 - C.F. 8008405987

S.S. N. 14 "DELLA VENEZIA GIULIA"
VARIANTE DI SAN DONÀ DI PIAVE (VE) - 3° LOTTO
DALLA ROTATORIA DI CAPOSILE ALLA ROTATORIA DI PASSARELLA
E SCAVALCO DELLA ROTATORIA DI CALVECCHIA

PROGETTO DEFINITIVO

ANAS - STRUTTURA TERRITORIALE VENETO E FRIULI VENEZIA GIULIA
AREA NUOVE OPERE

<p>PROGETTISTI</p> <p>Ing. Francesco Carbonaro Ordine Ing. Padova n. 3861</p> <p>Ing. Filippo VARDI Ordine Ing. Parma n. 6042</p> <p>Arch. Sergio BICCARELLI Ordine Arch. Parma n. 377</p>	<p>ACUSTICA</p> <p>Ing. Giovanni BRUNO Tecnico competente in Acustica Ambientale ENTEX n. 6042</p> <p>ARCHEOLOGIA</p> <p>Dott.ssa Barbara SASSI</p> <p>IL GEOLOGO</p> <p>Dott. Geol. Maurizio MARTINO Ordine Geol. Lazio ES n. 457</p>
<p>IL RESPONSABILE DEL PROCEDIMENTO</p> <p>Dott. Ing. Antonio MARZELLA</p>	<p>IL COORDINATORE PER LA SICUREZZA IN FASE DI PROGETTAZIONE</p> <p>Ing. Stefano Muffato Ordine Ing. Venezia n. 2975</p>

STUDIO ACUSTICO
Caratterizzazione del clima acustico post-operam Mappe orizzontali - Periodo diurno (Località Armellina) - Tav 1 di 2

CODICE PROGETTO		NOME FILE		REVISIONE	SCALA
PROGETTO	LIV. PROJ. N. PROJ.	TO05G03AMBCT03_C			
DPVE04	D 0901	CODICE ELAB. TO05G03AMBCT03		C	1:2.000
REV.	DESCRIZIONE	DATA	REDATTO	VERIFICATO	APPROVATO
C	EMISSIONE PER PROCEDURE	07/2020	Ing. C. Bruni	Arch. S. Baccarelli	Ing. A. Moratti
B	EMISSIONE PER PROCEDURE	APR/2019	Ing. C. Bruni	Arch. S. Baccarelli	Ing. A. Moratti
A	EMISSIONE	DC/2017	Ing. C. Bruni	Arch. S. Baccarelli	Ing. A. Moratti