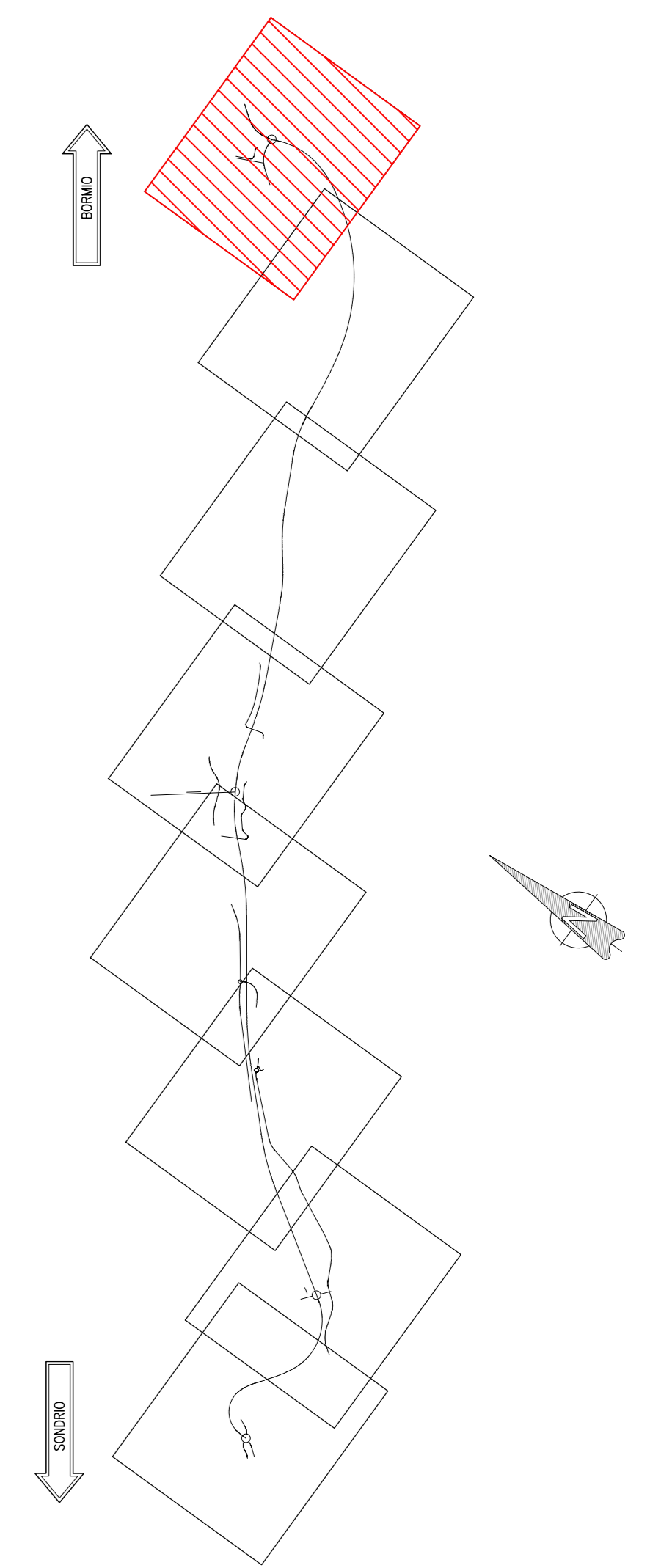


KEY PLAN scale 1:25000









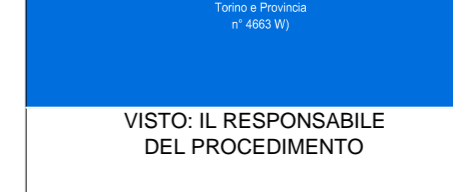





LEGENDA
- - - Tracciato asse principale

 **ANAS S.p.A.**
Direzione Progettazione e Realizzazione Lavori

S.S. 38 - LOTTO 4: VARIANTE DI TIRANO DALLO SVINCOLO DI STAZZONA (COMPRESO) ALLO SVINCOLO DI LORETO (CON COLLEGAMENTO ALLA DOGANA DI POSCHIAVO)
S.S. 38 - LOTTO 4: NODO DI TIRANO - TRATTA "A" (SVINCOLO DI BIANZONE - SVINCOLO LA GANDA) E TRATTA "B" (SVINCOLO LA GANDA - CAMPONE IN TIRANO)

PROGETTO ESECUTIVO

 Ing. Valerio Bagnoli Architetto	 Ing. Renato Del Prete Ingegnere	 Arch. Nicola Furlan Architetto	 Ing. Gabriele Biondi Ingegnere
 Ing. Renato Vari Ingegnere	 Prof. Ing. Massimo Ruffini Ingegnere	 Prof. Ing. Luigi Mariani Ingegnere	 Ing. Giovanni Argenti Ingegnere
 Prof. Ing. Massimo Ruffini Ingegnere	 Ing. Giovanni Argenti Ingegnere	 Dott. Geol. Danilo Sillu Geologo	 Ing. Carlo Bianchi Ingegnere
VISTO: IL RESPONSABILE DEL PROCEDIMENTO Dott. Ing. Giancarlo LUONDO	RESPONSABILE DELL'INTEGRAZIONE DELLE PRESTAZIONI SPECIALISTICHE Ing. Valerio BAETTI	GEOLOGO Dott. Geol. Danilo SILLU	IL COORDINATORE DELLA SICUREZZA IN FASE DI PROGETTAZIONE Ing. Gaetano RANIERI

CA018
C - STUDI, RILIEVI ED INDAGINI CA - RILIEVI PLANOALTIMETRICI
RILIEVO STATO ATTUALE - TAV. 08 DI 08

CODICE PROGETTO CA018	NOME FILE CA018 - T00SG00CRTPV16A.dwg	REVISIONE A	SCALA: 1:1000
PROGETTO M1324	ELAB. E1801	ELAB. T00SG00CRTPV16	

C				
B				
A	EMISSIONE	FEBBRAIO 2019	ING. LUIGIA POI	ING. FABRIZIO BAETTI
REV.	DESCRIZIONE	DATA	REDATTO	VERIFICATO
				APPROVATO