

S.S. 38 - LOTTO 4: VARIANTE DI TIRANO DALLO SVINCOLO DI STAZZONA (COMPRESO) ALLO SVINCOLO DI LORETO (CON COLLEGAMENTO ALLA DOGANA DI POSCHIAVO)

S.S. 38 - LOTTO 4: NODO DI TIRANO - TRATTA "A" (SVINCOLO DI BIANZONE - SVINCOLO LA GANDA) E TRATTA "B" (SVINCOLO LA GANDA - CAMPONE IN TIRANO)

PROGETTO ESECUTIVO

 <p>Ing. Renato Vaira (Ordine degli Ingg. di Torino e Provincia n° 4663 W)</p>	 <p>Ing. Valerio Bajetti Ordine degli Ingg. di Roma e provincia n° A-26211</p>	<p>ING. RENATO DEL PRETE</p> <p>Ing. Renato Del Prete Ordine degli Ingg. di Bari e provincia n° 5073</p>	 <p>Arch. Nicoletta Frattini Ordine degli Arch. di Torino e provincia n° A-8433</p>	 <p>Ing. Gabriele Incecchi Ordine degli Ingg. di Roma e provincia n° A-12102</p>
	 <p>Società designata: GA&M</p> <p>Prof. Ing. Matteo Ranieri Ordine degli Ingg. di Bari e provincia n° 1137</p>	 <p>Prof. Ing. Luigi Monterisi Ordine degli Ingg. di Bari e provincia n° 1771</p>	 <p>Ing. Gioacchino Angarano Ordine degli Ingg. di Bari e provincia n° 5970</p>	<p>DOTT. GEOL. DANILLO GALLO</p> <p>Dott. Geol. Danilo Gallo Ordine dei Geologi della Regione Puglia n° 588</p>

<p>ΧΩΝΥΜΑ ΣΤΟΥΣ ΠΥΛΩΣΟΥΣ</p> <p>Δοτ. Ing. Giancarlo LUONGO</p>	<p>ΥΠΟΥΠΥΛΩΣΟΥΣ</p>  <p>Ing. Valerio BAJETTI</p>	<p>ΔΟΥΣΟΥ</p>  <p>Dott. Geol. Francesco AMANTIA SCUDERI</p>	<p>ΣΤΟΥΣ ΠΥΛΩΣΟΥΣ</p>  <p>Ing. Gaetano RANIERI</p>
--	---	---	---

<p>ÖÓGEÌ</p>	<p>D - PROGETTO STRADALE DB-2 - ROTATORIA STAZZONA</p> <p>ÙÒΖΩΠΑΥÜÆXÒÙÜÖΣΑΥÜÆ UÁÓ</p>
--------------	--

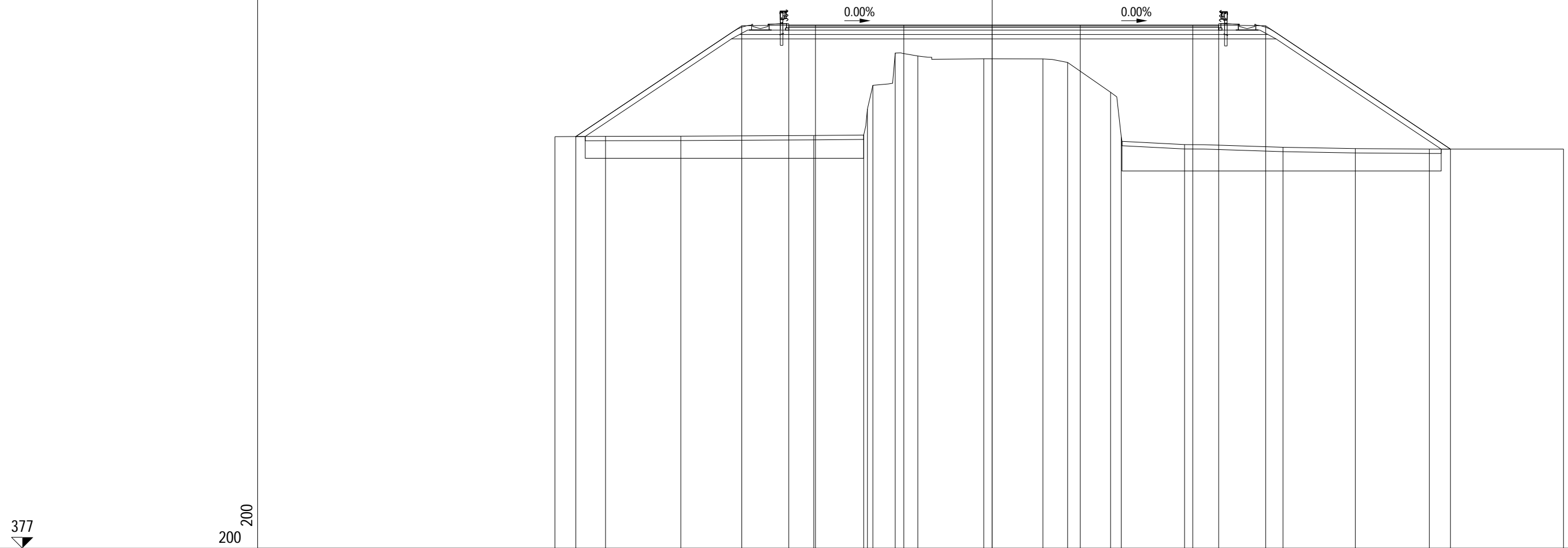
<p>ΔΟΥΔΑΥÜÖΔVVU</p> <p>ÚÜÜÖΔVVU ΣΑΥÜÜÖÈ ΠΑΥÜÜÖÈ</p> <p>T Q H G I Ò F Æ F</p>	<p>PUT ÒÁΣÓ</p> <p>DB208 - V02PS00TRASZ02_A.dwg</p> <p>ΔΟΥΔΑΥÜÖΔVVU</p> <p>ÖΣΑΥÈ X € G Ú Ü € € V Ü Æ Ü Z € G</p>	<p>ÜÖXÜWΠÒ</p> <p>Æ</p>	<p>ÜÖΣΑΚ</p> <p>FIGEÈ</p>
<p>Ô</p>			
<p>Ó</p>			
<p>Æ</p>	<p>EMISSIONE</p>	<p>ΔΟΔÓÜÆWÁÆFJ</p>	<p>ING. LUCREZIA POLI</p> <p>ING. FABRIZIO BAJETTI</p> <p>ING. VALERIO BAJETTI</p>
<p>ÜÖXÈ</p>	<p>ΔΟΥΔΑΥÜÖΔVVU</p>	<p>ÖÆVÆ</p>	<p>ÜÖÆVVU</p> <p>XÜÜÆWÆVU</p> <p>ÆÜÜÜXÆVU</p>

PROFILO Ramo 2_stazzona

SEZIONE 1

PROGRESSIVA 0.00

A RILEVATO	m ²	109.81
AR ARIDO	m ²	23.90
AS RILEVATO SCOTICO	m ²	5.47
BO BONIFICA	m ²	23.90
D BASE	m ²	2.37
G FONDAZIONE	m ²	4.93
H MIST. GRAN. COMPATTA	m ²	0.44
MC MISTO CEMENTATO	m ²	4.73
SC SCOTICO	m ²	5.47
V VEGETALE	m ²	4.71
a USURA	m	19.66
c BINDER	m	19.66



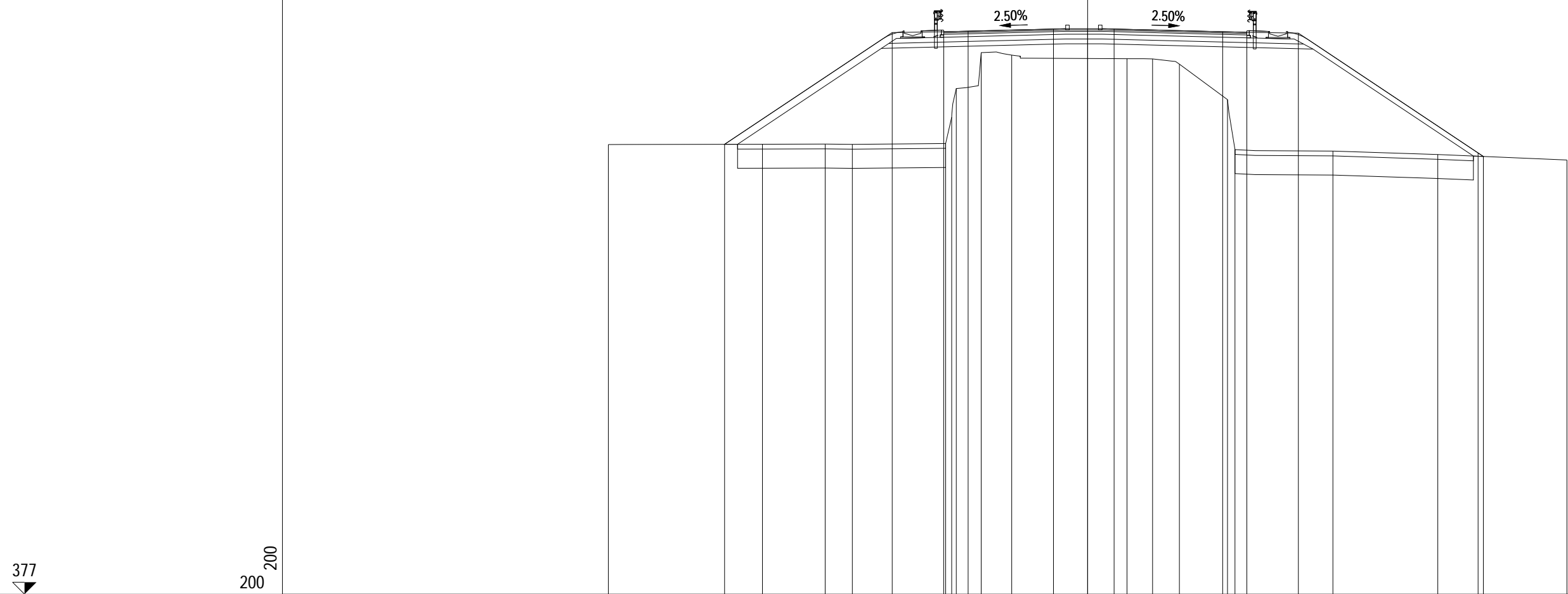
PROGRESSIVE TERRENO	-20.00	-17.69	-14.24		-8.16	-5.88	-5.70	-5.46	-4.43	-3.40	-0.38	2.32	3.45	5.42	5.91	8.80	13.30	16.61	20.00	26.14
PARZIALI TERRENO	2.31	3.45	6.08	2.28	0.18	0.24	1.03	1.03	3.02	2.70	1.13	1.97	0.49	2.89	4.50	3.31	3.39	6.14		
QUOTE TERRENO	395.81	395.83	395.83	395.86	395.88	397.08	398.16	399.63	399.50	399.37	399.36	399.20	397.84	395.81	395.45	395.32	395.27	395.24	395.24	395.24
PROGRESSIVE PROGETTO	-19.04		-11.45	-9.30	-8.08		-4.04		0.00		4.03		9.18	10.36	12.51			20.97		
PARZIALI PROGETTO	7.59	2.15	1.22	4.04	4.04	4.03	5.15	1.18	2.15	8.46										
QUOTE PROGETTO	395.82	400.88	400.91	400.91	400.91	400.91	400.91	400.91	400.91	400.91	400.91	400.91	400.91	400.91	400.88				395.24	

PROFILO Ramo 2_stazzona

SEZIONE 2

PROGRESSIVA 10.00

A RILEVATO	m ²	62.26
AR ARIDO	m ²	14.90
AS RILEVATO SCOTICO	m ²	3.74
BO BONIFICA	m ²	14.90
D BASE	m ²	1.52
G FONDAZIONE	m ²	3.53
H MIST. GRAN. COMPATTA	m ²	0.45
MC MISTO CEMENTATO	m ²	3.40
SC SCOTICO	m ²	3.74
V VEGETALE	m ²	4.63
a USURA	m	11.12
c BINDER	m	12.64



377

200
200

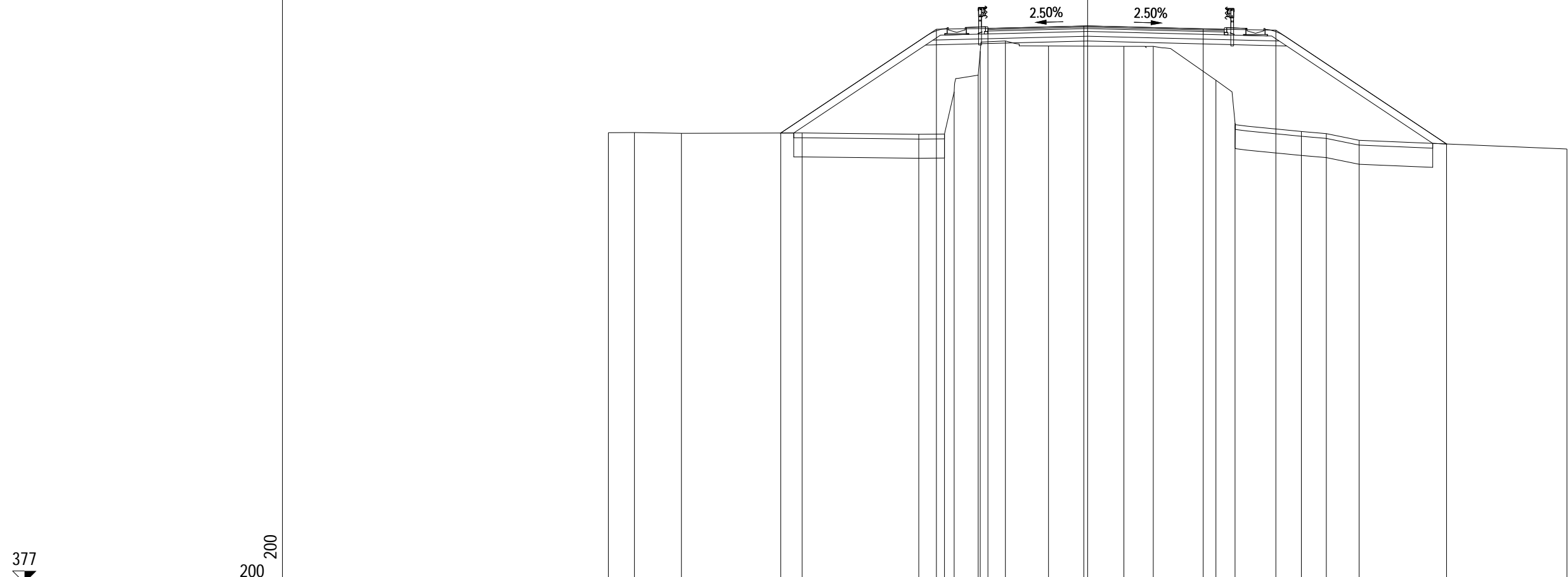
PROGRESSIVE TERRENO	-20.00	-13.57	-10.95	-9.82	-5.92	-5.67	-5.48	-4.44	-3.17	1.64	2.71	3.83	5.84	6.15	10.24	14.61	20.00
PARZIALI TERRENO	6.43	2.62	1.13	3.90	0.25	0.19	1.04	1.27	4.81	1.07	1.12	2.01	0.31	4.09	4.37	5.39	
QUOTE TERRENO	395.76	395.77	395.78	395.77	395.80	396.90	398.10	399.60	399.49	399.34	399.33	399.12	397.63	395.55	395.49	395.35	395.12
PROGRESSIVE PROGETTO		-15.15		-8.15	-6.00	-4.99		-1.43	0.00	1.10		5.64	6.64	8.79		16.29	16.51
PARZIALI PROGETTO	7.00	2.15	1.01	3.56	1.43	1.10	4.54	1.00	2.15	7.50	0.22						
QUOTE PROGETTO	395.77	400.43	400.47	400.49	400.58	400.59	400.58	400.47	400.44	400.41	395.41	395.26					

PROFILO Ramo 2_stazzona

SEZIONE 3

PROGRESSIVA 20.00

A RILEVATO	m ²	38.52
AR ARIDO	m ²	11.64
AS RILEVATO SCOTICO	m ²	2.90
BO BONIFICA	m ²	11.64
D BASE	m ²	1.19
G FONDAZIONE	m ²	2.95
H MIST. GRAN. COMPATTA	m ²	0.45
MC MISTO CEMENTATO	m ²	2.83
SC SCOTICO	m ²	2.90
V VEGETALE	m ²	4.91
a USURA	m	9.86
c BINDER	m	9.86



PROGRESSIVE TERRENO	-20.00	-18.91	-16.95	-11.91	-7.05	-5.97	-5.57	-4.57	-4.48	-3.43	-1.63	1.51	2.74	5.35	6.15	8.92	9.96	11.33	20.00
PARZIALI TERRENO	1.09	1.96	5.04	4.86	1.08	0.40	1.00	0.09	1.05	1.80	3.14	1.23	2.61	0.80	2.77	1.04	1.37	8.67	
QUOTE TERRENO	395.78	395.79	395.75	395.77	395.71	395.72	397.49	398.18	399.18	399.61	399.40	399.38	399.38	397.97	396.19	395.83	395.74	395.46	395.10
PROGRESSIVE PROGETTO				-12.81		-6.31		-4.16			-0.16			4.82	7.85			14.98	
PARZIALI PROGETTO				6.50		2.15		4.00			4.98			3.03		7.13			
QUOTE PROGETTO				395.77		400.10		400.13			400.23			400.11	400.06			395.31	

PROFILO Ramo 2_stazzona

SEZIONE 6

PROGRESSIVA 46.08

D BASE m² 0.78
 G FONDAZIONE m² 1.31
 MC MISTO CEMENTATO m² 1.30
 a USURA m 6.52
 c BINDER m 6.52

377
 200 200

PROGRESSIVE TERRENO	-20.00	-18.37	-17.70	-17.11	-16.41	-15.07	-12.59	-10.78	-10.47	-10.34	-9.96	-7.17	-6.50	-5.40	-4.72	-3.07	-2.36	2.95	3.57	4.42	7.46	8.71	15.64	16.34	17.31	20.00
PARZIALI TERRENO	1.63	0.67	0.59	0.70	1.34	2.48	1.81	0.66	0.51	2.79	0.67	1.10	0.68	1.65	0.71	5.31	0.62	0.85	3.04	1.25	6.93	0.70	0.97	2.69		
QUOTE TERRENO	396.39	397.01	397.24	396.73	396.80	396.65	396.27	395.80	396.82	395.70	398.30	399.49	399.56	399.54	399.61	399.67	399.69	399.77	399.77	399.77	399.58	394.99	395.26	395.26	395.28	395.25
PROGRESSIVE PROGETTO																-3.25	-2.75	0.00	2.77	3.27	3.27					
PARZIALI PROGETTO																0.50	2.75	2.77	0.50							
QUOTE PROGETTO																399.94	399.95	400.02	399.95	399.77	399.94					

Ricucitura Via Svandana - Via San Bernardo

2.50%

2.50%

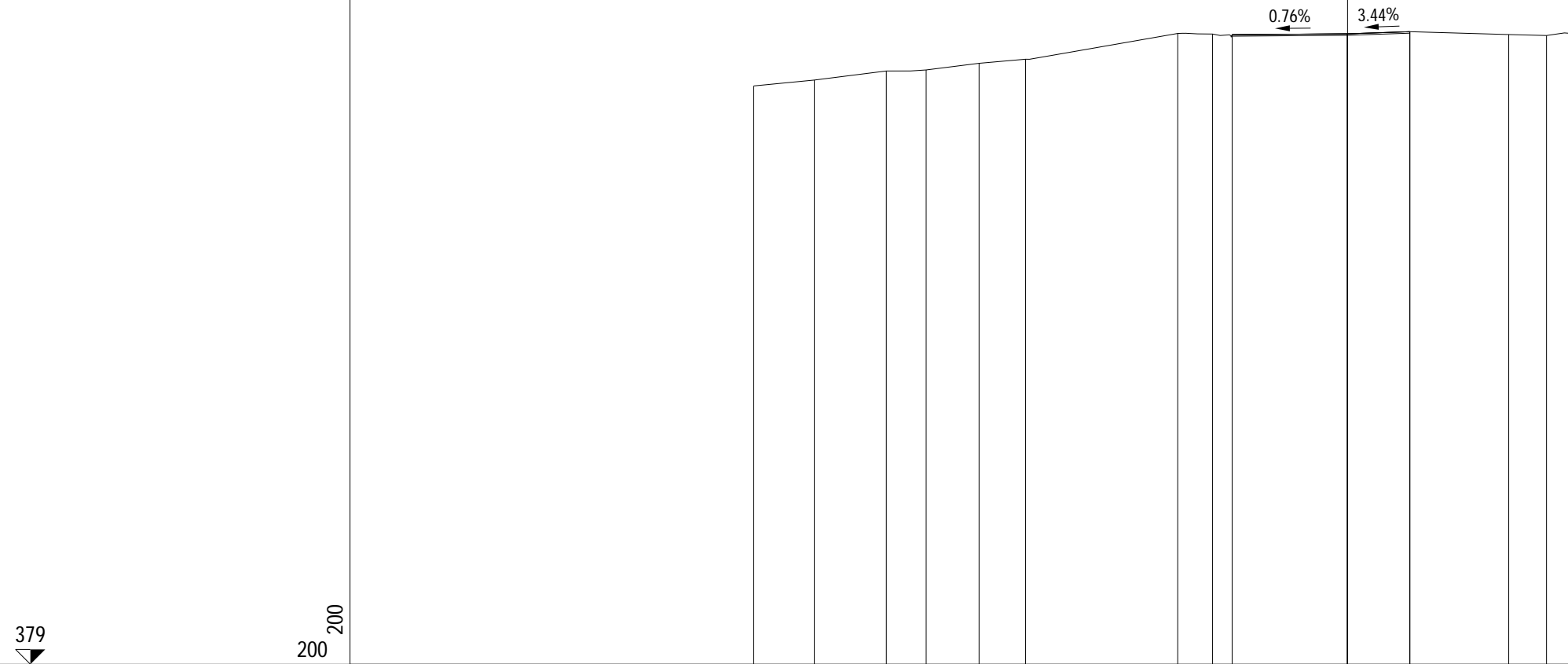
Ricucitura Via Svandana

PROFILO Ramo 2_stazzona

SEZIONE 7

PROGRESSIVA 56.62

a USURA m 5.99
c BINDER m 5.99



PROGRESSIVE TERRENO	-20.00	-17.96	-15.53	-14.19	-12.41	-10.85		-5.72	-4.55	-0.01	2.10	5.43	6.70	7.45
PARZIALI TERRENO		2.04	2.43	1.34	1.78	1.56	5.13	1.17	4.54	2.11	3.33	1.27	0.75	
QUOTE TERRENO	398.47	398.66	398.97	399.00	399.23	399.37		400.23	400.21	400.22	400.29	400.20	400.16	400.24
PROGRESSIVE PROGETTO									-3.89	0.00	2.10	2.10		
PARZIALI PROGETTO									3.89	2.10				
QUOTE PROGETTO								400.19		400.22	400.29	400.29		