DIAGRAMMA DI VISUALE LIBERA PER L'ASSE "RICUCITURA VIA SAN BERNARDO - LUNGO ADDA 4 NOVEMBRE SP24 (TIRANO - STAZZONA) PARTE 1"

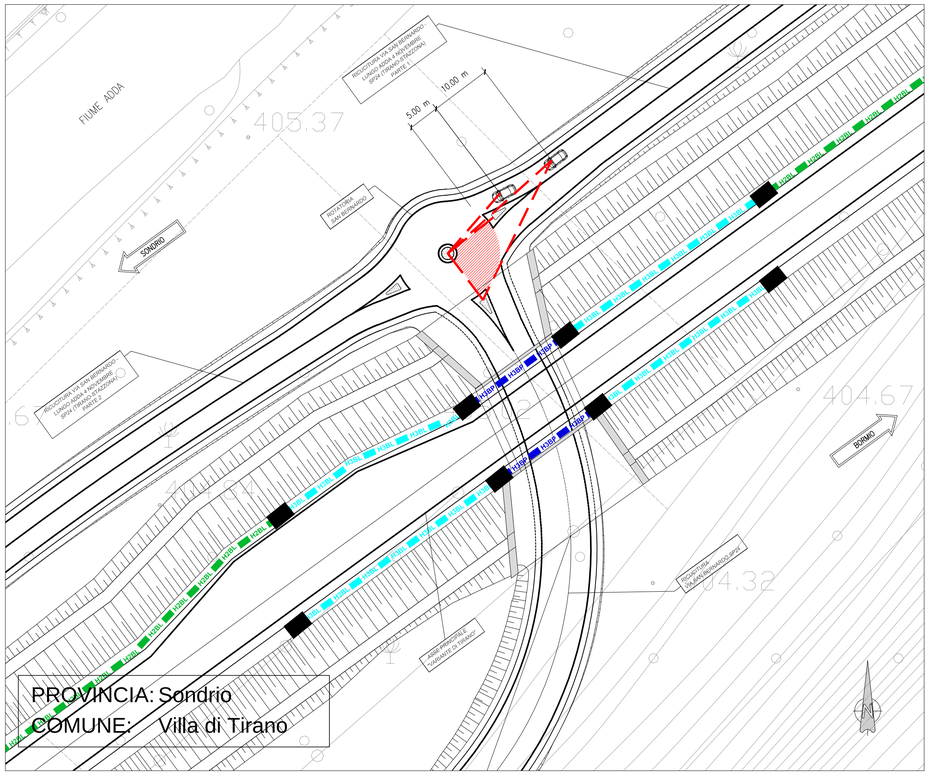

DIAGRAMMA DI VISUALE LIBERA PER L'ASSE "RICUCITURA VIA SAN BERNARDO - LUNGO ADDA 4 NOVEMBRE SP24 (TIRANO - STAZZONA) PARTE 2"

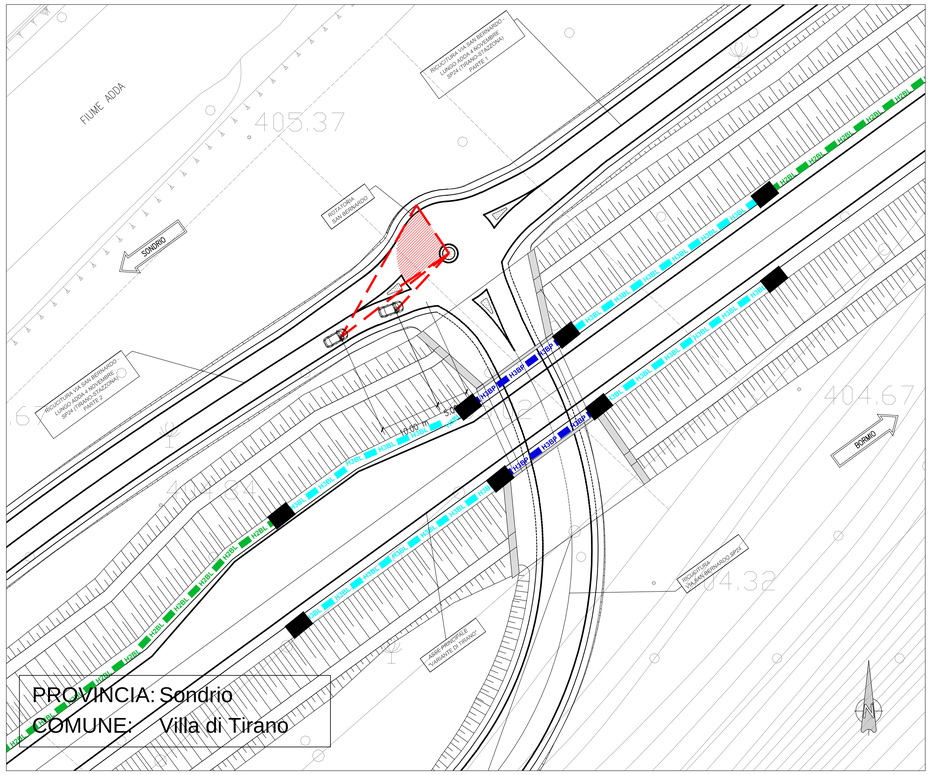

KEY PLAN scala 1:25000

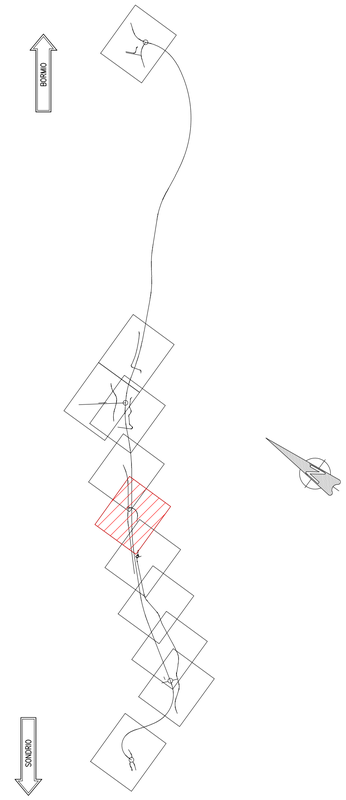

DIAGRAMMA DI VISUALE LIBERA PER L'ASSE "RICUCITURA DI VIA SAN BERNARDO SP24"

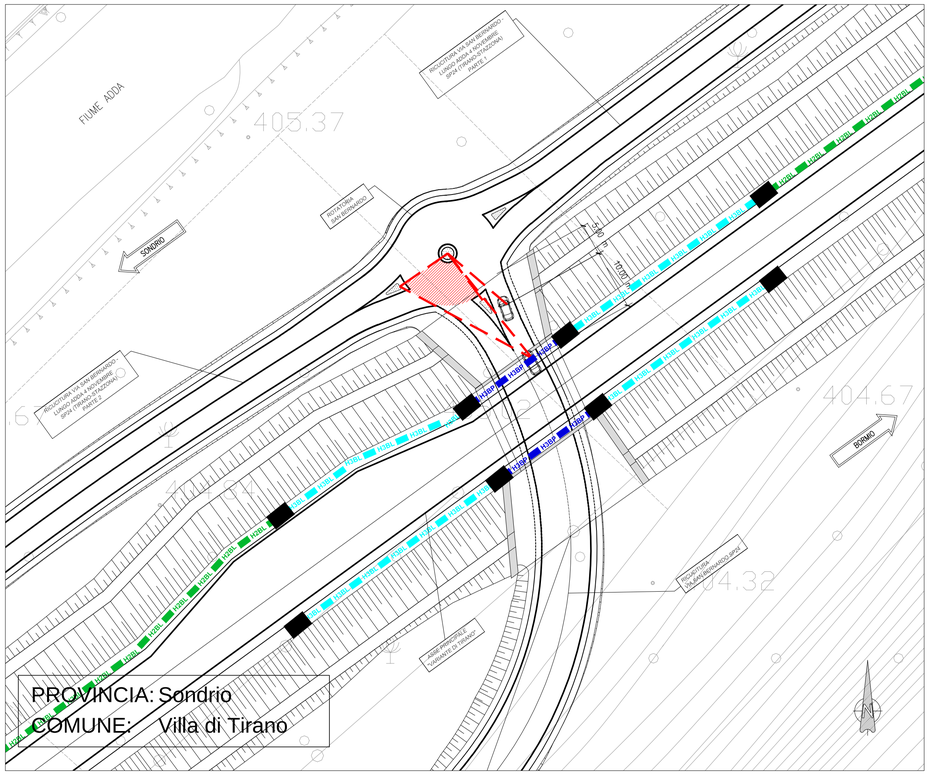

LEGENDA

OSTACOLI ALLA VISUALE LIBERA

N2BL — BARRIERA METALLICA

TERMINALE SEMPLICE D'USCITA

ZONA LIBERA DA OSTACOLI PER CRITERIO DI VISIBILITA'

TRAIETTORIA DI DEFLESSIONE

NOTE SUL CALCOLO DELLA VISIBILITA' _ §4.6 D.M.19.04.06

"Negli incroci a rotatoria, i conducenti che si approssimano alla rotatoria devono vedere i veicoli che percorrono l'anello centrale al fine di cedere ad essi la precedenza o eventualmente arrestarsi;
sarà sufficiente una visione completamente libera sulla sinistra per un quarto dello sviluppo dell'intero anello, secondo la costruzione geometrica riportata nella sottostante figura, posizionando l'osservatore a 15 metri dalla linea che delimita il bordo esterno dell'anello giratorio."

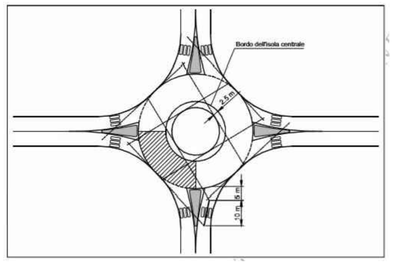

ANAS S.p.A.
Direzione Progettazione e Realizzazione Lavori

S.S. 38 - LOTTO 4: VARIANTE DI TIRANO DALLO SVINCOLO DI STAZZONA (COMPRESO) ALLO SVINCOLO DI LORETO (CON COLLEGAMENTO ALLA DOGANA DI POSCHIAVO)

S.S. 38 - LOTTO 4: NODO DI TIRANO - TRATTA "A" (SVINCOLO DI BIANZONE - SVINCOLO LA GANDA) E TRATTA "B" (SVINCOLO LA GANDA - CAMPONE IN TIRANO)

PROGETTO ESECUTIVO

STUDIO CORONA Ing. Renato Vaira (Ordine degli Ingg. di Torino e Provincia n° 4663 W)	Ingegneria del Territorio s.r.l. Ing. Valerio Bajetti Ordine degli Ingg. di Roma e provincia n° A-28211	ING. RENATO DEL PRETE Ing. Renato Del Prete Ordine degli Ingg. di Bari e provincia n° 5073	ECOPLAN Arch. Nicoletta Frattini Ordine degli Arch. di Torino e provincia n° A-6433	E&G Engineering & Graphics S.r.l. Ing. Gabriella Inceocchi Ordine degli Ingg. di Roma e provincia n° A-21102
	CONSORZIO UNING Società designata GA&M Prof. Ing. Matteo Ranieri Ordine degli Ingg. di Bari e provincia n° 1137	SETAC Srl Service & Engineering Trasporti Ambiente Costruzioni Prof. Ing. Luigi Montenisi Ordine degli Ingg. di Bari e provincia n° 1171	ARKE' INGEGNERIA s.r.l. Ing. Gioacchino Angarano Ordine degli Ingg. di Bari e provincia n° 5915	DOTT. GEOL. DANILO GALLO Dott. Geol. Danilo Gallo Ordine dei Geologi della Regione Puglia n° 588

VISTO: IL RESPONSABILE DEL PROCEDIMENTO	RESPONSABILE DELL'INTEGRAZIONE DELLE PRESTAZIONI SPECIALISTICHE	GEOLOGO	IL COORDINATORE DELLA SICUREZZA IN FASE DI PROGETTAZIONE
Dott. Ing. Giancarlo LUONGO	Ing. Valerio BAJETTI	Dott. Geol. Francesco SAVERIO ALBANESE	Ing. Gaetano RANIERI

DC407

D - PROGETTO STRADALE
DC-4 RICUCITURA VIA SAN BERNARDO E ROTATORIA VIA SAN BERNARDO
DIAGRAMMA DELLE VISIBILITÀ - ROTATORIA VIA SAN BERNARDO

CODICE PROGETTO (PROGETTO / LIV. PROG. / N. PROG.)	NOME FILE	REVISIONE	SCALA:
MI324 E 1801	DC407 - S04PS00TRADG01_A.dwg CODICE ELAB. S04PS00TRADG01	A	1:500

REV.	DESCRIZIONE	DATA	REDATTO	VERIFICATO	APPROVATO
C					
B					
A	EMISSIONE	FEBBRAIO 2019	ING. LUCREZIA POLI	ING. FABRIZIO BAJETTI	ING. VALERIO BAJETTI