DATI TECNICI FUNZIONALI		
	VIMINATE, FASCINATE, INERBIMENTI	
	PALIZZATE	
	BRIGLIE, GABBIONATE, SCOGLIERE	
	DIAFRAMMI IN SACCHETTI	
	PARALLELISMO	
	AREA DI PASSAGGIO	
	COPERTURA MINIMA DELLA CONDOTTA	
	ATTRAVERSAMENTO SERVIZI	
	SFIATI, POSTI DI MISURA P.C.	
	PROTEZIONI MECCANICHE E LUNGHEZZE	
	PEZZI SPECIALI IN LINEA	
	TIPO TUBAZIONE E LUNGHEZZE	
	FUNZIONI DEL "PUNTO"	
	CONFINI AMMINISTRATIVI	

DATI CARATTERISTICI

DATI DI COSTRUZIONE

PRESSIONE DI PROGETTO bar

PRESSIONE CPI 75.0 bar

GRADO DI UTILIZZAZIONE DICHIARATO f - 1.40

DIAMETRO PREVALENTE = 1050.0 (DN)

REALIZZATO IN CONFORMITA' AL D.M. 24/11/84
CONFORMITA' AL D.M NUMERO D.M. 24/11/84
PER MODIFICHE REALIZZATE SUCCESSIVAMENTE

RIVESTIMENTO GIUNTI DI SALDATURA

IMPIANTO MUNITO DI CAVO TELE

DATI GENERALI

DN 1050 (API) sp. mm da prog 0.00 a prog 18618.71

DIAMETRO INTERNO DEFINITO Di mm

LUNGHEZZA TOTALE IMPIANTO 18618.71 m.

FASE EMISSIONE Progetto

CONFINI AMMINISTRATIVI

PLANIMETRIA 1:2000

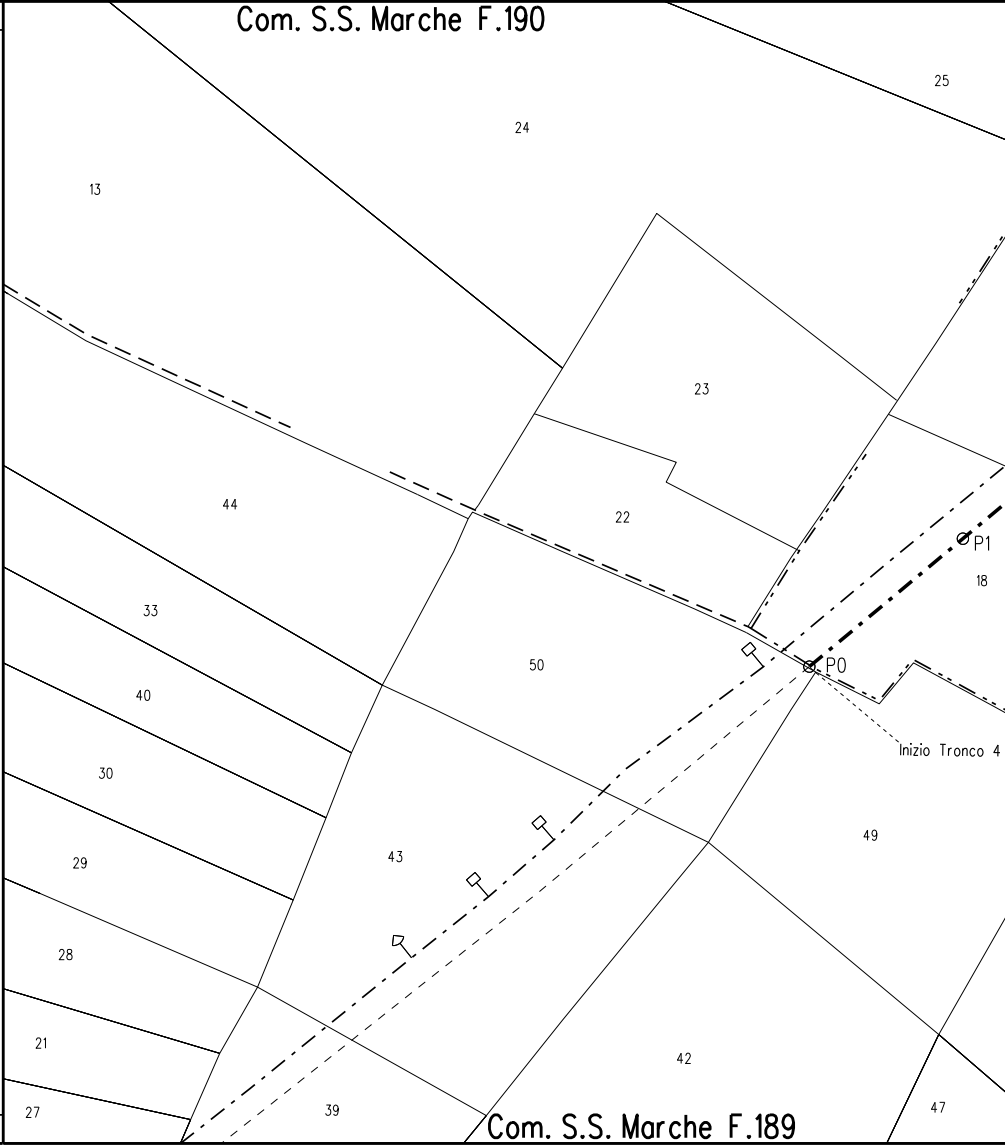
Com. S.S. Marche F.190
25
24
13
23
22
44
P1
18
33
50
P0
40
Inizio Tronco 4
30
49
43
29
28
21
42
27
39
47
Com. S.S. Marche F.189

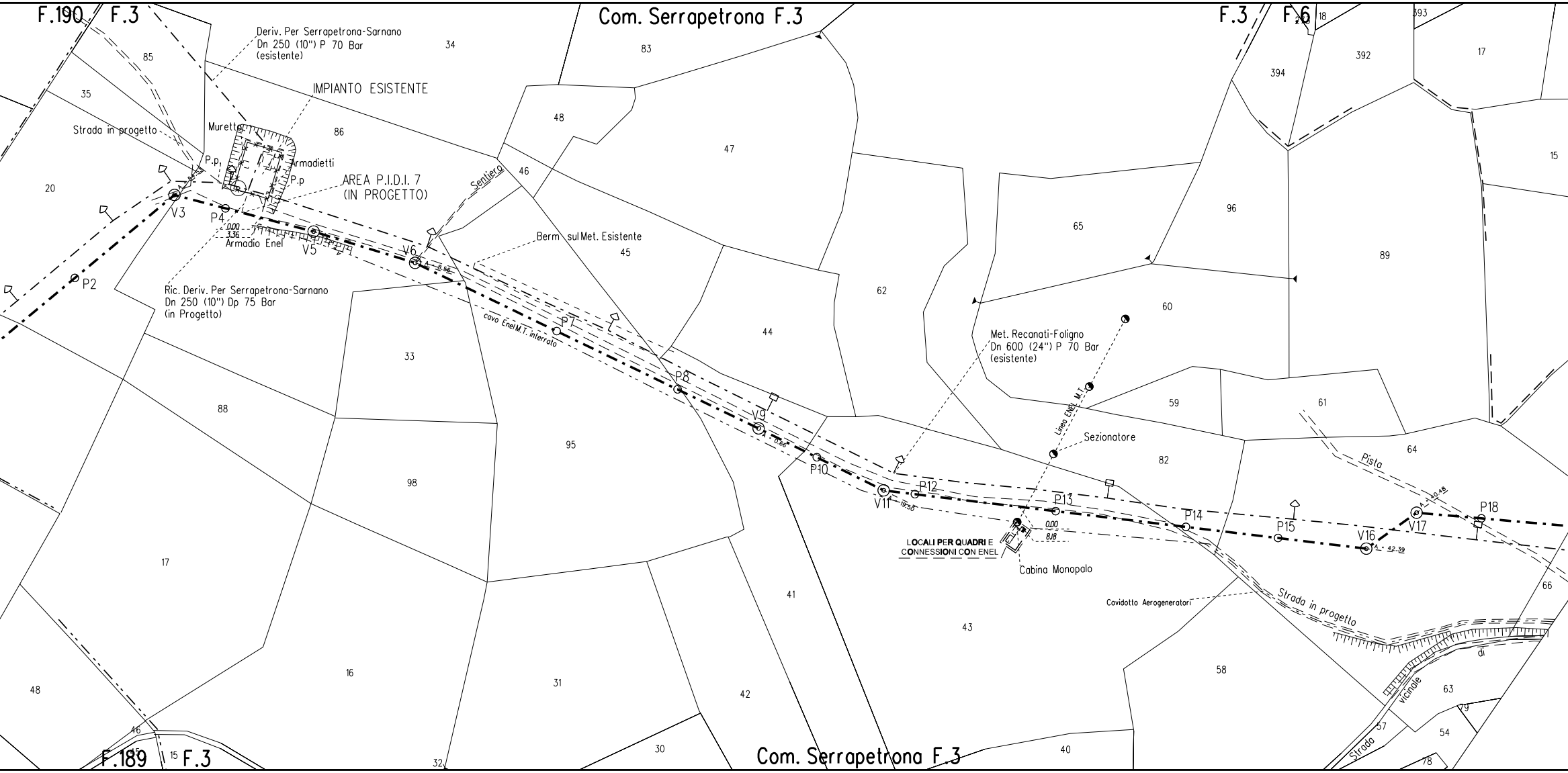
F.190
F.3
Com. Serrapetrona F.3
F.3
F.6
Deriv. Per Serrapetrona-Sarnano
Dn 250 (10") P 70 Bar
(esistente)
IMPIANTO ESISTENTE
Strada in progetto
Muretto
P.p.
Armadietti
P.p
AREA P.I.D.I. 7
(IN PROGETTO)
Sentiero
Berm sul Met. Esistente
Armadio Enel
0.00
3.36
Ric. Deriv. Per Serrapetrona-Sarnano
Dn 250 (10") Dp 75 Bar
(in Progetto)
cavo Enel M.T. interrato
V3
P2
P4
V5
V6
8.56
P7
P8
V9
0.66
P10
V11
19.50
P12
P13
P14
P15
V16
42.39
V17
40.48
P18
Met. Recanati-Foligno
Dn 600 (24") P 70 Bar
(esistente)
Linea ENEL M.T.
Sezionatore
LOCALI PER QUADRI E
CONNESSIONI CON ENEL
0.00
8.18
Cabina Monopalo
Cavidotto Aerogeneratori
Strada in progetto
Pista
Strada vicinale di
85
34
83
35
86
48
47
46
20
45
44
33
88
95
98
17
16
31
30
42
41
43
62
65
96
60
59
61
82
89
64
58
40
63
54
57
79
78
66
394
392
393
18
17
15
48
46
15
32
F.189
15
F.3
Com. Serrapetrona F.3


Com. Serrapetrona F.6
16
14
38
87
SE07_01
P19
14
39
38
13
87
66
Madonna del Monte
SE07_05
V23
P22
SE07_04
P21
SE07_03
P20
Termine

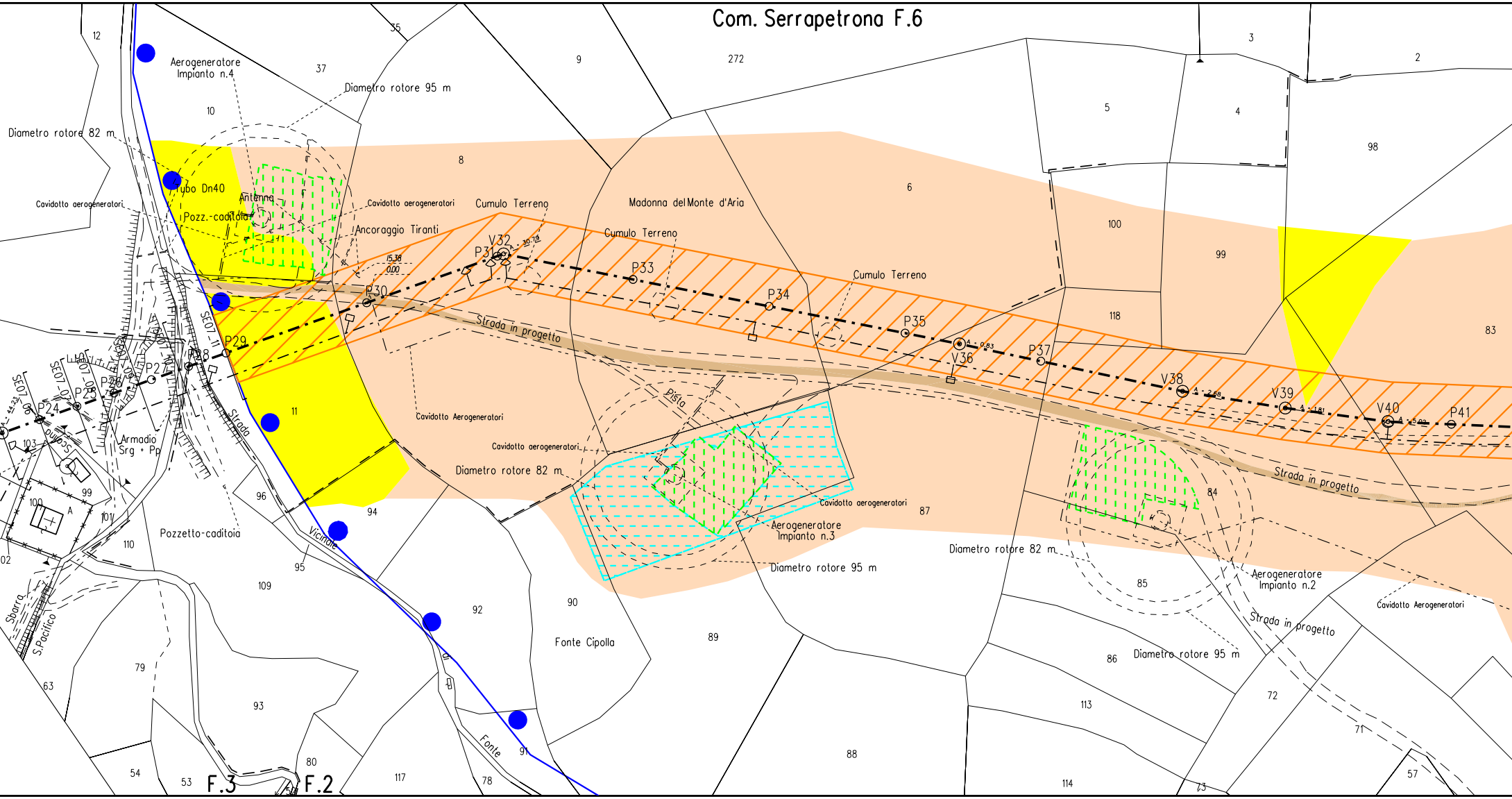
Com. Serrapetrona F.6
Aerogeneratore Impianto n.4
Diametro rotore 95 m
Diametro rotore 82 m
Tubo Dn40
Antenna
Pozz.-caditoia
Cavidotto aerogeneratori
Ancoraggio Tiranti
Cumulo Terreno
Madonna del Monte d'Aria
Cumulo Terreno
Cumulo Terreno
15.38
0.00
30.19
V32
P31
P30
P29
P28
P27
P26
P25
P24
P33
P34
P35
V36
P37
V38
V39
V40
P41
44.23
SE07_06
SE07_07
SE07_08
SE07_09
SE07_10
SE07_11
Strada in progetto
Strada in progetto
Strada in progetto
Pista
Strada Vicinale
Fonte
Scalina
Armadio Srg + Pp
Pozzetto-caditoia
Cavidotto Aerogeneratori
Cavidotto aerogeneratori
Diametro rotore 82 m
Cavidotto aerogeneratori
Aerogeneratore Impianto n.3
Diametro rotore 95 m
Diametro rotore 82 m
Aerogeneratore Impianto n.2
Diametro rotore 95 m
Cavidotto Aerogeneratori
Fonte Cipolla
Sbarra
S.Pacifico
A
F.3
F.2
12
35
37
9
272
3
2
10
8
6
5
4
98
100
99
118
83
11
96
94
87
84
85
86
113
114
72
71
73
57
88
89
90
92
91
78
117
80
93
79
63
54
53
109
95
110
101
99
100
103
02

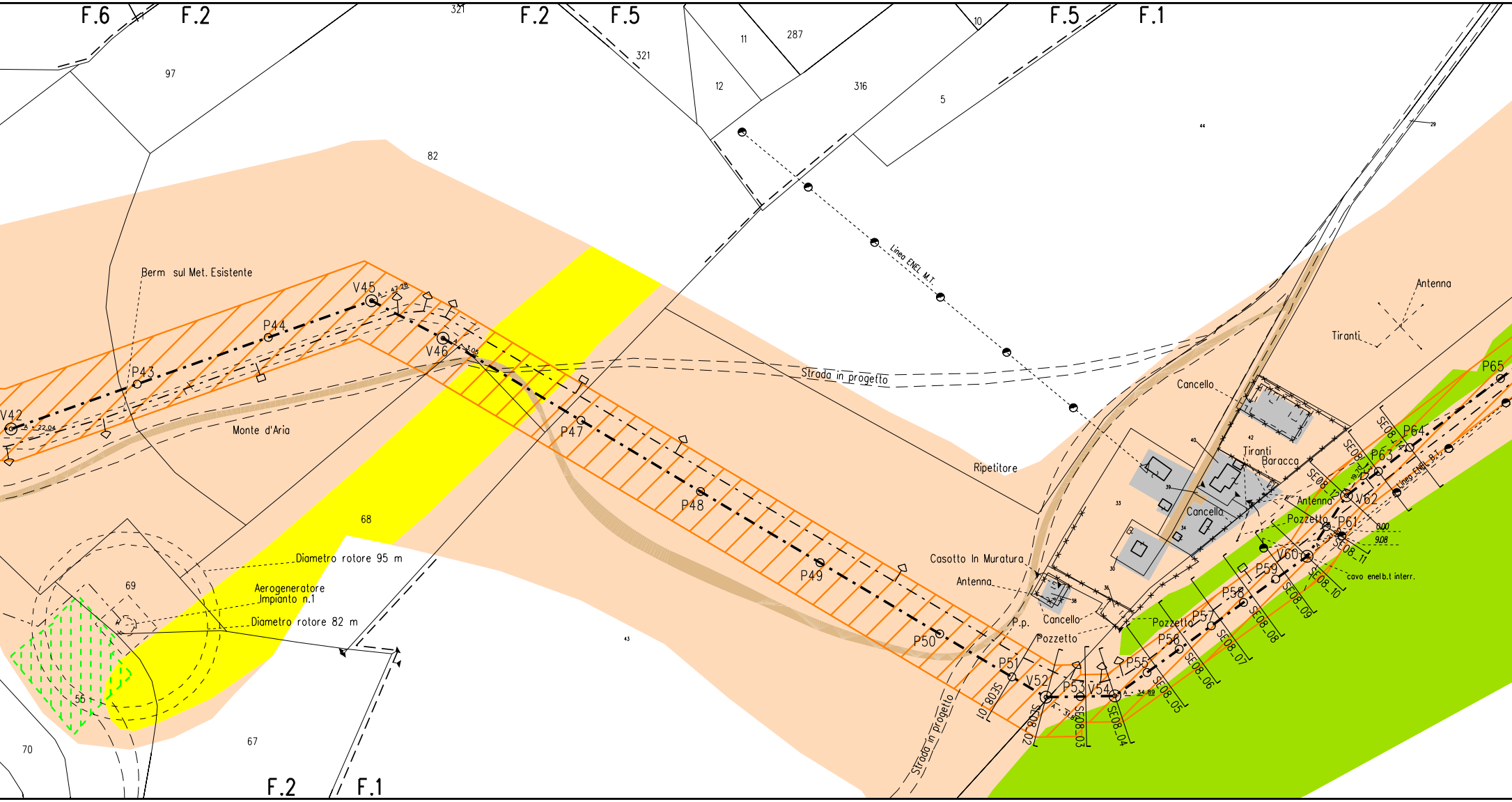
F.6
F.2
321
F.2
F.5
11
287
10
F.5
F.1
321
97
12
316
5
44
29
82
Linea ENEL M.T.
Antenna
Tiranti
Berm sul Met. Esistente
V45
47.28
P44
V46
3.95
P43
Strada in progetto
Cancello
V42
22.04
Monte d'Aria
P47
Ripetitore
42
40
Tiranti
Baracca
P48
33
39
Cancello
68
Antenna
Pozzetto
P61
Casotto In Muratura
P49
Diametro rotore 95 m
Antenna
Aerogeneratore
Impianto n.1
69
Diametro rotore 82 m
P.p.
Cancello
Pozzetto
P50
Pozzetto
P51
V52
P53
V54
34.89
P55
P56
P57
P58
P59
V60
V62
P63
P64
P65
Linea ENEL B.T.
19.70
21.80
0.00
9.08
cavo enel b.t interr.
SE08_01
SE08_02
SE08_03
SE08_04
SE08_05
SE08_06
SE08_07
SE08_08
SE08_09
SE08_10
SE08_11
SE08_12
SE08_13
SE08_14
43
55
70
67
Strada in progetto
F.2
F.1

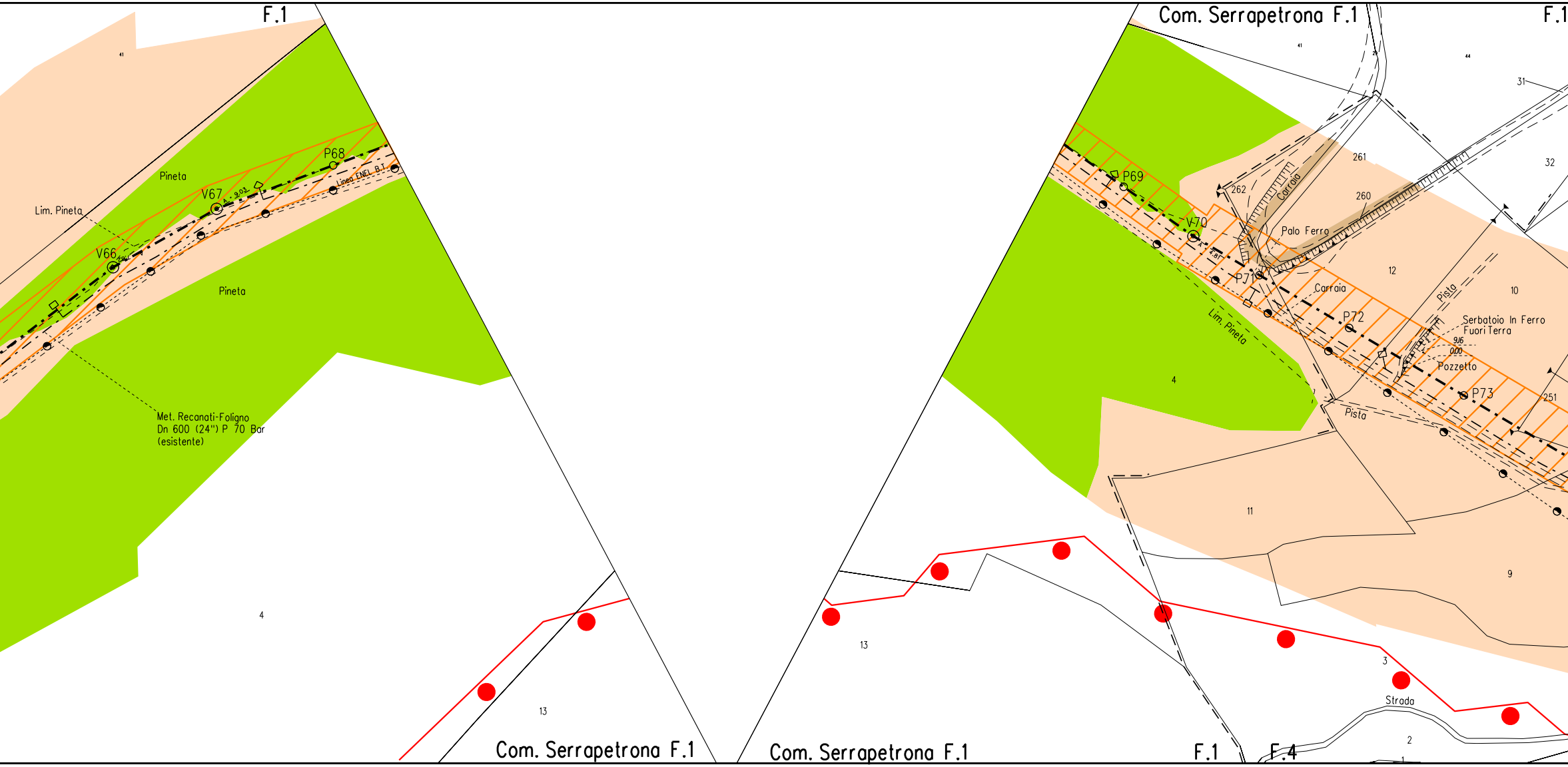
F.1
41
Lim. Pineta
Pineta
V67
P68
Linea ENEL B.T.
V66
Pineta
Met. Recanati-Foligno
Dn 600 (24") P 70 Bar
(esistente)
4
13
Com. Serrapetrona F.1
Com. Serrapetrona F.1
F.1
41
44
31
32
261
262
Carraia
260
P69
V70
Palo Ferro
12
P71
Carraia
10
Pista
Serbatoio In Ferro
Fuori Terra
9.16
0.00
P72
Lim. Pineta
Pozzetto
4
P73
251
Pista
11
9
13
3
Strada
2
1
Com. Serrapetrona F.1
F.1
F.4

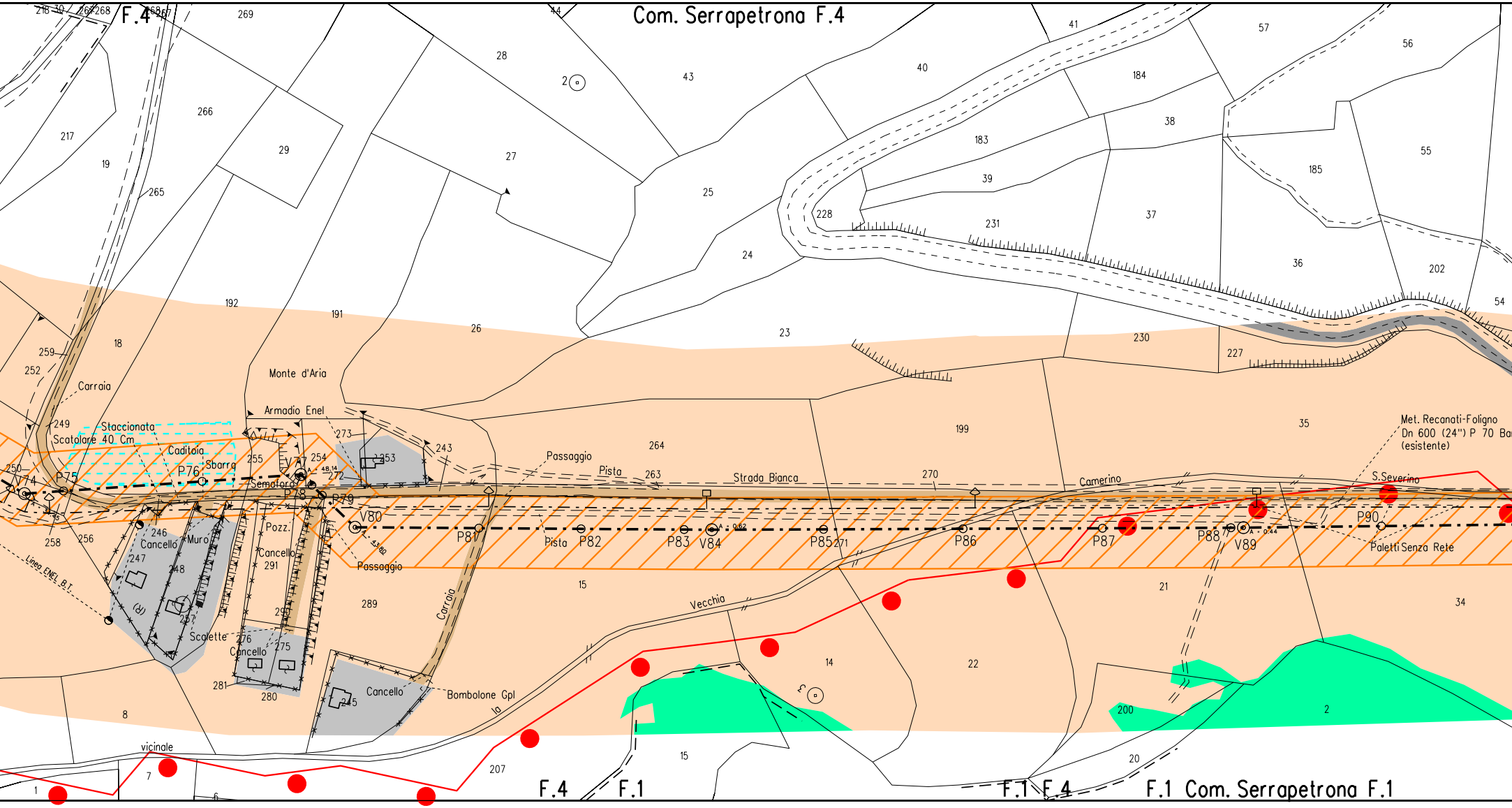
Com. Serrapetrona F.4
F.4
F.1 Com. Serrapetrona F.1
F.4
F.1
F.1
F.4
Monte d'Aria
Armadio Enel
Carraia
Staccionata
Scatolare 40 Cm
Caditoia
Sbarra
Semaforo
Passaggio
Pista
Strada Bianca
Camerino
S.Severino
Met. Recanati-Foligno
Dn 600 (24") P 70 Ba
(esistente)
Paletti Senza Rete
Vecchia
vicinale
Bombolone Gpl
Cancello
Muro
Pozz.
Scalette
Linea ENEL B.T.
Carraia
Passaggio
Pista
V74
P75
P76
V77
P78
P79
V80
P81
P82
P83
V84
P85
P86
P87
P88
V89
P90
48.14
43.80
0.62
0.44
(R)
218
70
264
268
267
269
44
41
57
56
28
2
43
40
184
217
266
29
19
183
38
55
27
185
265
25
39
228
231
37
24
36
202
54
192
191
26
23
230
227
259
18
252
249
273
199
35
264
263
270
253
243
255
254
272
250
258
256
246
247
248
257
291
290
289
276
275
281
280
245
15
21
34
14
22
8
2
200
207
7
6
1
15
20
271
3

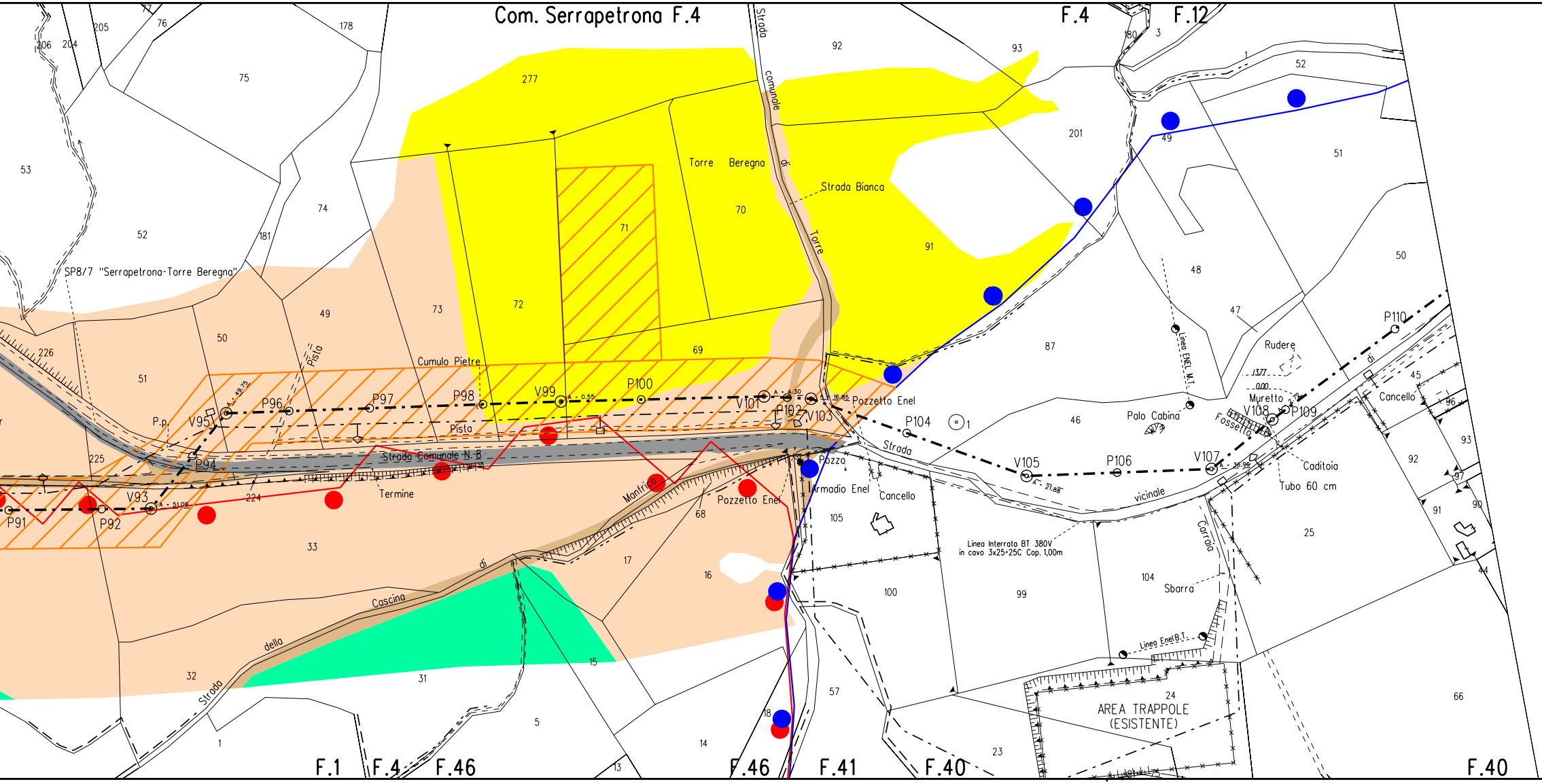

Com. Serrapetrona F.4
F.4
F.12
Strada comunale di Torre
Torre Beregna
Strada Bianca
SP8/7 "Serrapetrona-Torre Beregna"
Cumulo Pietre
Pista
Pista
P.p.
Strada Comunale N. 8
Termine
Mantrina
Pozzetto Enel
Pozzetto Enel
Pozzo
Armadio Enel
Cancello
Strada vicinale
Linea Interrata BT 380V in cavo 3x25+25C Cop. 1,00m
Linea ENEL M.T.
Palo Cabina
Muretto
Fossetto
Rudere
Cancello
Caditoia
Tubo 60 cm
Carraia
Sbarra
Linea Enel B.T.
AREA TRAPPOLE (ESISTENTE)
Strada della Cascina di
P91
P92
V93
P94
V95
P96
P97
P98
V99
P100
V101
P102
V103
P104
V105
P106
V107
V108
P109
P110
F.1
F.4
F.46
F.46
F.41
F.40
F.40

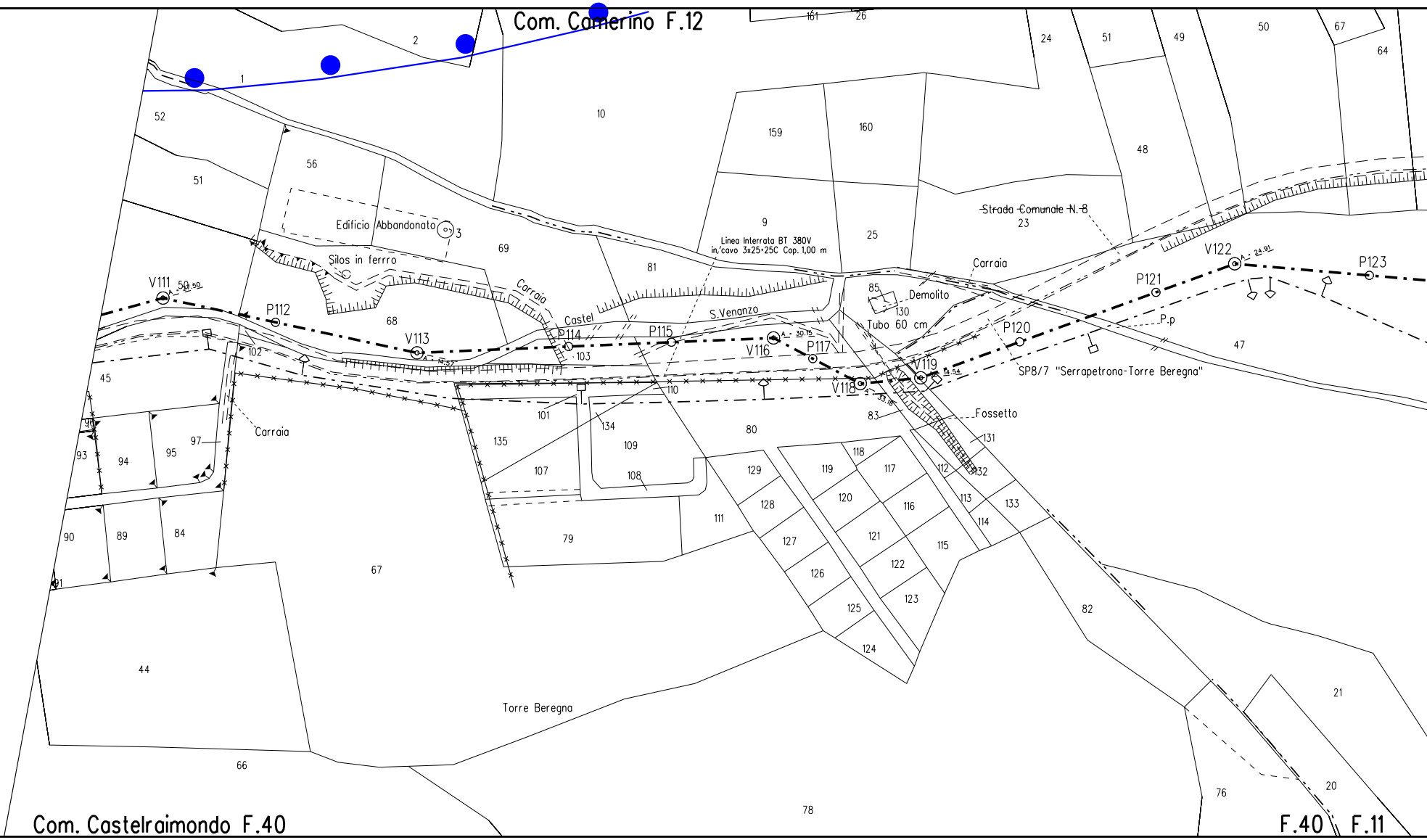
Com. Camerino F.12
Edificio Abbandonato
Silos in ferro
Carraia
Castel
S.Venanzo
Linea Interrata BT 380V
in cavo 3x25+25C Cop. 1,00 m
~~Strada Comunale N. 8~~
Carraia
Demolito
Tubo 60 cm
P.p
SP8/7 "Serrapetrona-Torre Beregna"
Fossetto
Carraia
Torre Beregna
V111
P112
V113
P114
P115
V116
P117
V118
V119
P120
P121
V122
P123
A - 27.50
A - 14.52
A - 30.15
A - 33.18
A - 14.54
A - 24.91
Com. Castelraimondo F.40
F.40
F.11

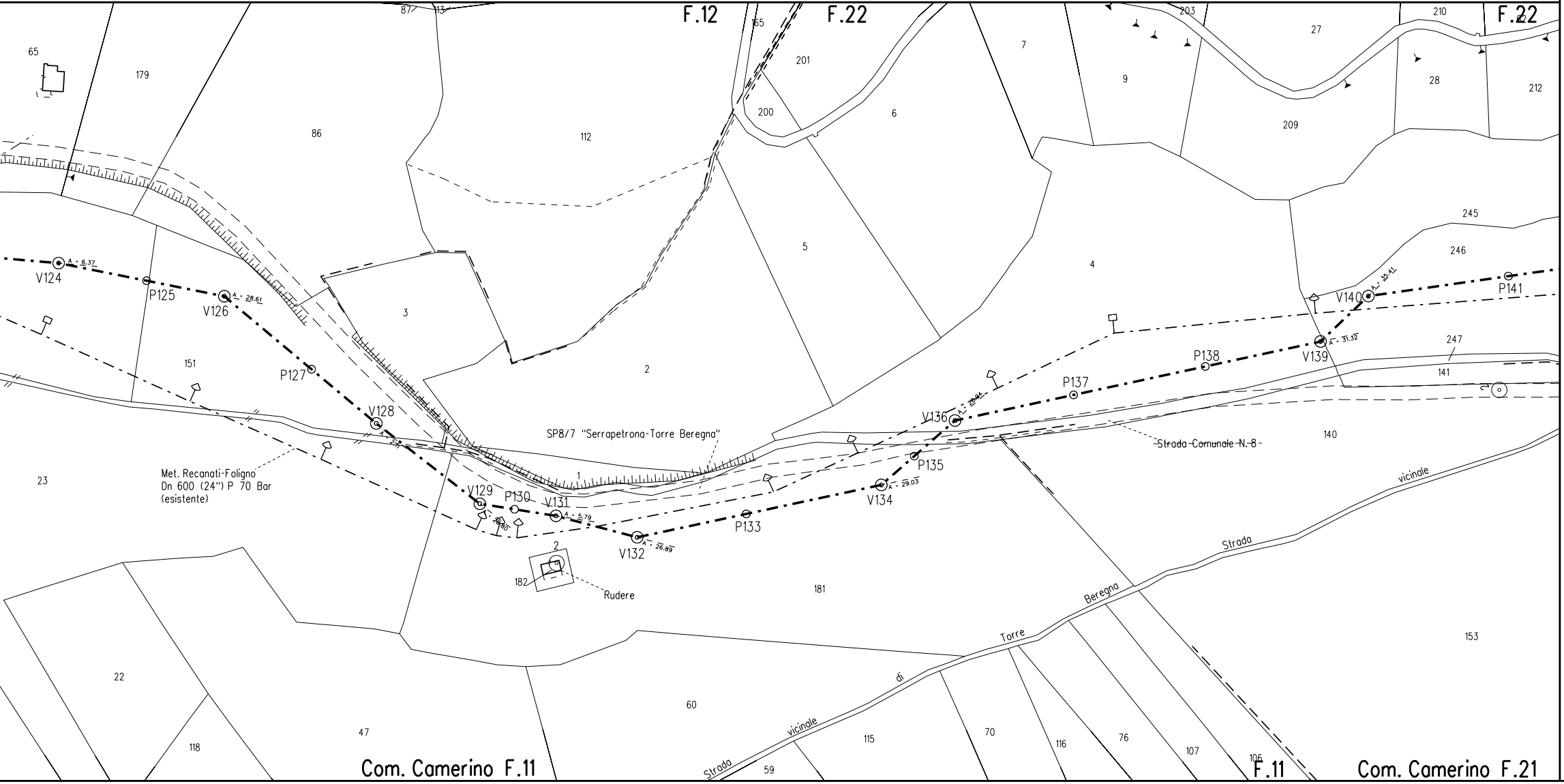
F.12
F.22
F.22
65
179
86
87
113
112
165
201
200
6
7
9
203
210
27
28
212
209
5
4
3
2
1
245
246
247
141
140
151
23
V124
A · 6.37
P125
V126
A · 28.61
P127
V128
A · 2?
V129
26.80
P130
V131
A · 5.79
V132
A · 26.89
P133
V134
A · 29.03
P135
V136
A · 28.94
P137
P138
V139
A · 31.32
V140
A · 35.41
P141
SP8/7 "Serrapetrona-Torre Beregna"
Met. Recanati-Foligno
Dn 600 (24") P 70 Bar
(esistente)
Strada Comunale N. 8
2
182
Rudere
181
153
22
47
118
60
115
70
116
76
107
106
59
Strada vicinale di Torre Beregna
Strada vicinale
Com. Camerino F.11
F.11
Com. Camerino F.21

DISEGNI DI RIFERIMENTO	N.

LEGENDA

🟥● **SIC (IT5330016 GOLA DI SANT'EUSTACHIO)**

🟦● **ZPS (IT5330027 GOLA DI SANT'EUSTACHIO, MONTE D'ARIA E MONTE LETEGGE)**

▨ **AREA DI OCCUPAZIONE LAVORI**

PARCO EOLICO DI MONTE D'ARIA

▥ **AREE DI OCCUPAZIONE PERMANENTI**

▤ **AREE/PIAZZOLE TEMPORANEE**

HABITAT VEGETAZIONALI

🟧 **6210* Formazioni erbose secche seminaturali e facies coperte da cespugli su substrato calcareo (Festuco-Brometalia)(*stupenda fioritura di orchidee)**

🟩 **Rimboschimento di conifere**

🟩 **Boschi misti a dominanza di Carpino Nero**

🟨 **Seminativi**

AREE URBANIZZATE

⬜ **Edificato sparso**

⬛ **Strada asfaltata**

🟫 **Strada non asfaltata**

Rev.	DATA	DESCRIZIONE	ELABORATO	VERIFICATO	APPROVATO
0	03.11.11	EMISSIONE	GIOACCHINI	SOLDI	SABBATINI

CLIENTE eni snam rete gas	PROGETTISTA eni saipem	WBS CLIENTE NR/09157 /R-L01 COD.TEC. 14513 COMMESSA SAIPEM 022022	UNITA' 030

Metanodotto: RECANATI-FOLIGNO
4° TRONCO: S. SEVERINO MARCHE - CAMERINO
DN 1050(42''), DP 75 bar

DISEGNO LB-23E-83230

REVISIONE 0

PERCORRENZA AREA ZPS - SIC
STRALCIO CATASTALE - RILIEVO HABITAT DI INTERESSE COMUNITARIO

FG. 1 DI 1

SCALA 1:2000

Il presente disegno e' di proprieta' aziendale - La societa' tutelera' i propri diritti a termine di legge.