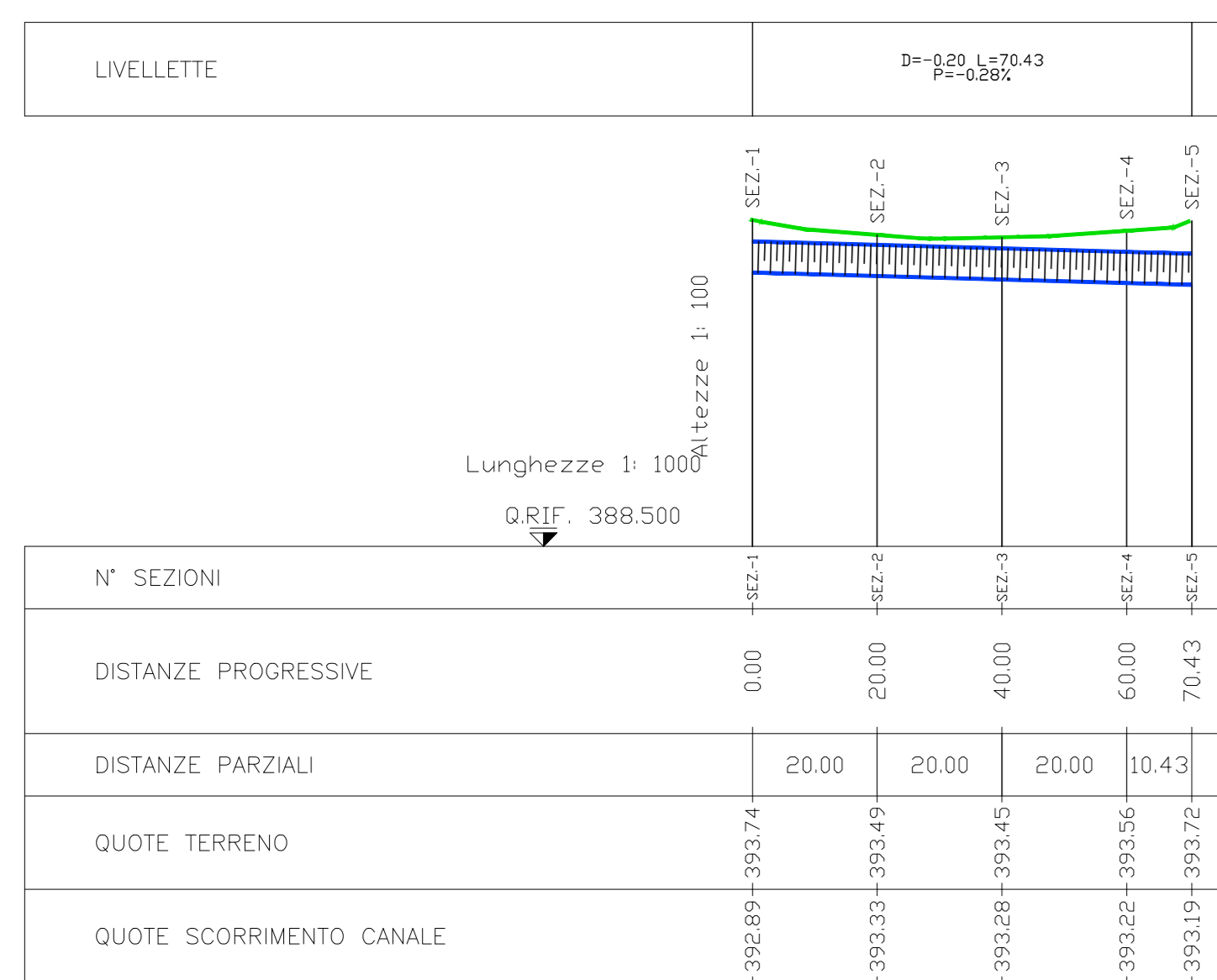
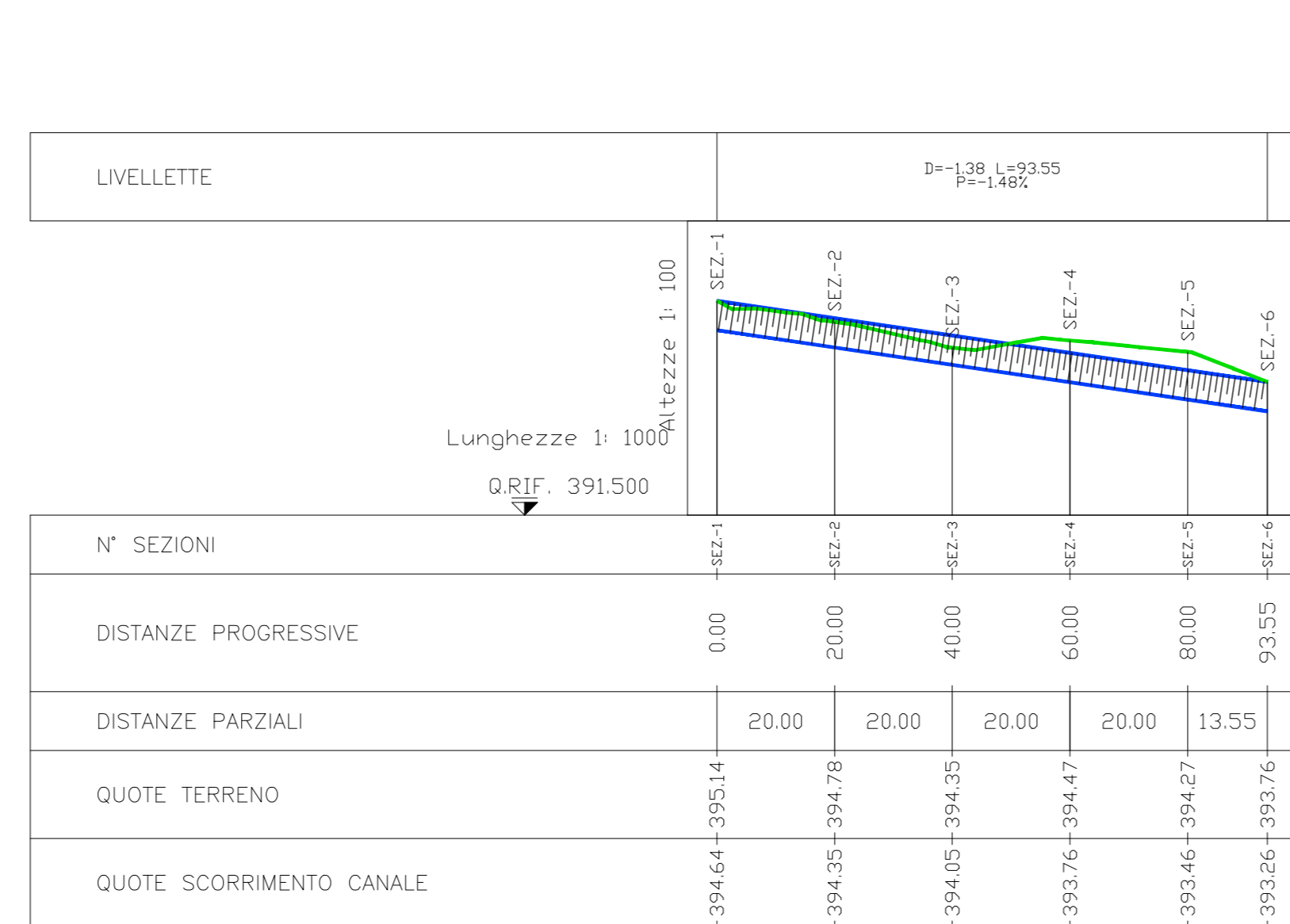


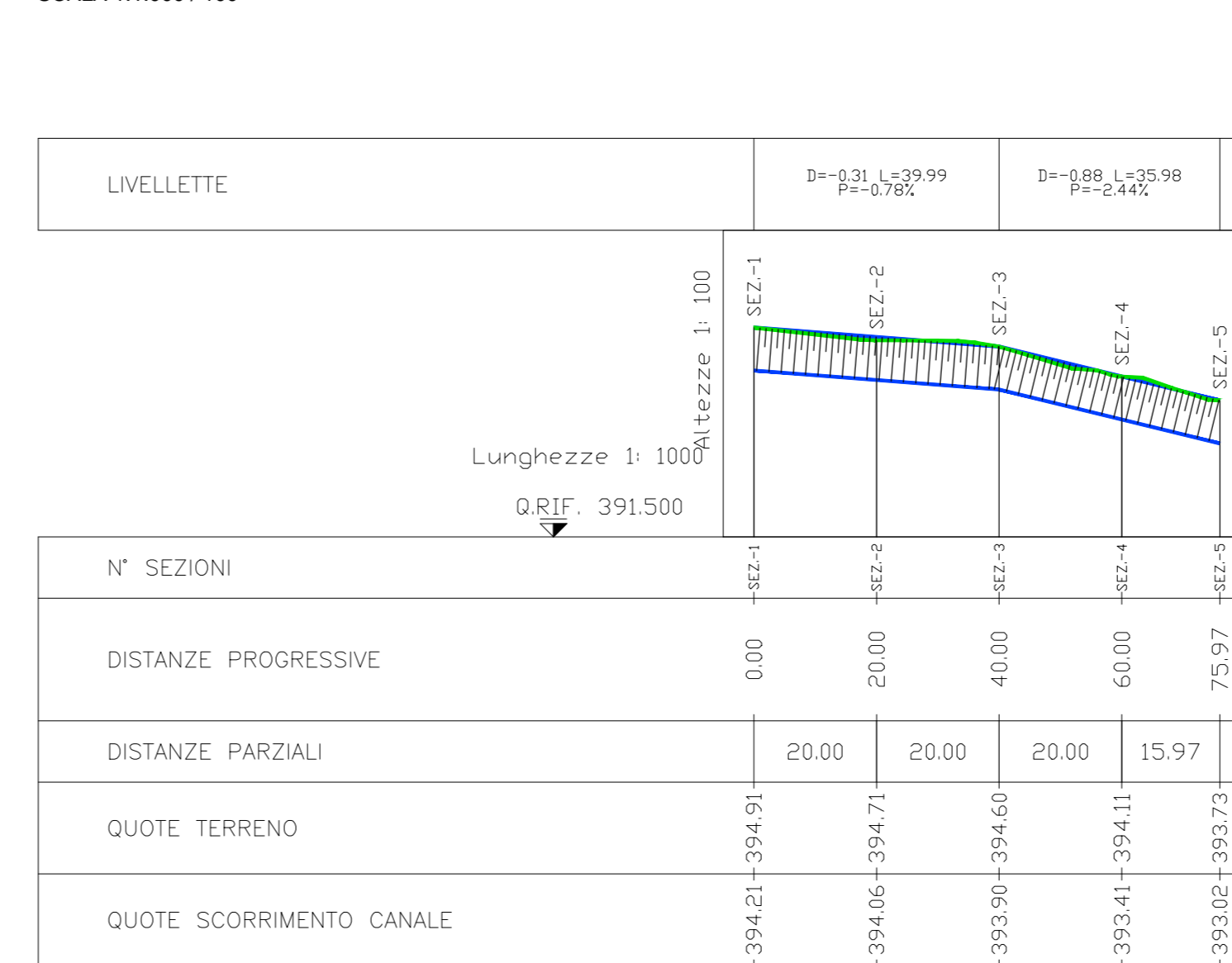
PROFILO CANALE 03A DX
SCALA 1:1.000 / 100



PROFILO CANALE 03B DX
SCALA 1:1.000 / 100

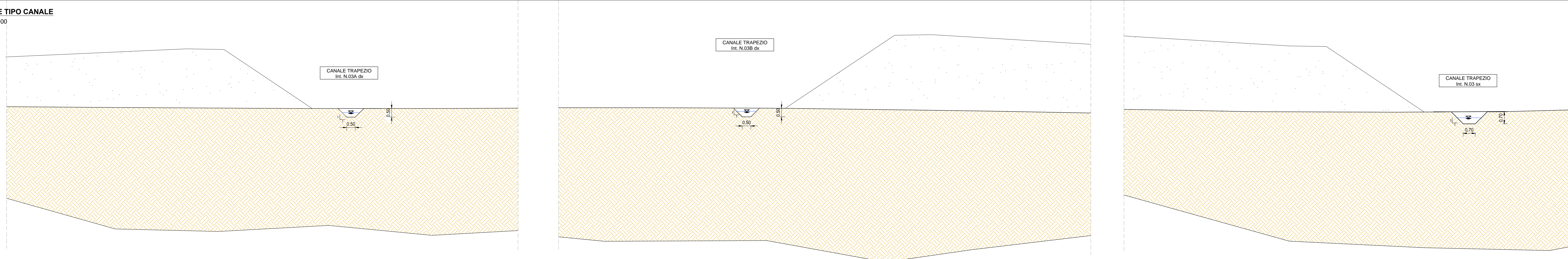


PROFILO CANALE 03 SX
SCALA 1:1.000 / 100



LEGGENDA
— TERRENO
— CANALE

SEZIONE TIPO CANALE
SCALA 1:100



ANAS S.p.A.
Direzione Progettazione e Realizzazione Lavori

S.S. 38 - LOTTO 4: VARIANTE DI TIRANO DALLO SVINCOLO DI STAZIONA (COMPRESO) ALLO SVINCOLO DI LORETO (CON COLLEGAMENTO ALLA DOGANA DI POSCHIAVO)

S.S. 38 - LOTTO 4: NODO DI TIRANO - TRATTA "A" (SVINCOLO DI BIANZONE - SVINCOLO LA GANDA) E TRATTA "B" (SVINCOLO LA GANDA - CAMPONE IN TIRANO)

PROGETTO ESECUTIVO

STUDIO CORONA	ING. RENATO DEL PRETE	ECOPLAN	EE
ING. VALERIO BAIETTI	ING. RENATO DEL PRETE	ING. NICOLA FERRARI	ING. CARLO TROTTI
ING. STEFANO VARRA	ING. RENATO DEL PRETE	ING. NICOLA FERRARI	ING. CARLO TROTTI
ING. STEFANO VARRA	ING. RENATO DEL PRETE	ING. NICOLA FERRARI	ING. CARLO TROTTI

VISTO IL RESPONSABILE DEL PROCEDIMENTO: Dott. Ing. Giancarlo LUONGO

RESPONSABILE DELL'INTEGRAZIONE DELLE PREVISIONI STRUTTURATIVE: Ing. Valerio BAIETTI

RESPONSABILE DELL'INTEGRAZIONE DELLE PREVISIONI IDRAULICHE: Prof. Ing. Luigi MORATA

GEOLOGO: Ing. Giancarlo LUONGO

IL COORDINATORE DELLA SICUREZZA IN FASE DI PROGETTAZIONE: Dott. Geol. Danilo GALLO

F - PROGETTO IDRAULICO

FB16

FB - RETICOLO IDROGRAFICO
PLANIMETRIA, PROFILO E SEZIONE TIPOLOGICA
CANALE 3A DX, 3B DX, 3 SX

CODICE PROGETTO	NOME FILE	REVISIONE	SCALA
PROGETTO: M1324	FB16-T001D02DRD02_A.dwg	A	1:200
UN. PROG.:	N. PROG.:		
E 1801			
REV.:	DESCRIZIONE	DATA	REDDATTO
A	EMMISSIONE	GENNAIO 2018	ING. FABRIZIO BAIETTI
B			ING. VALERIO BAIETTI
C			ING. VALERIO BAIETTI