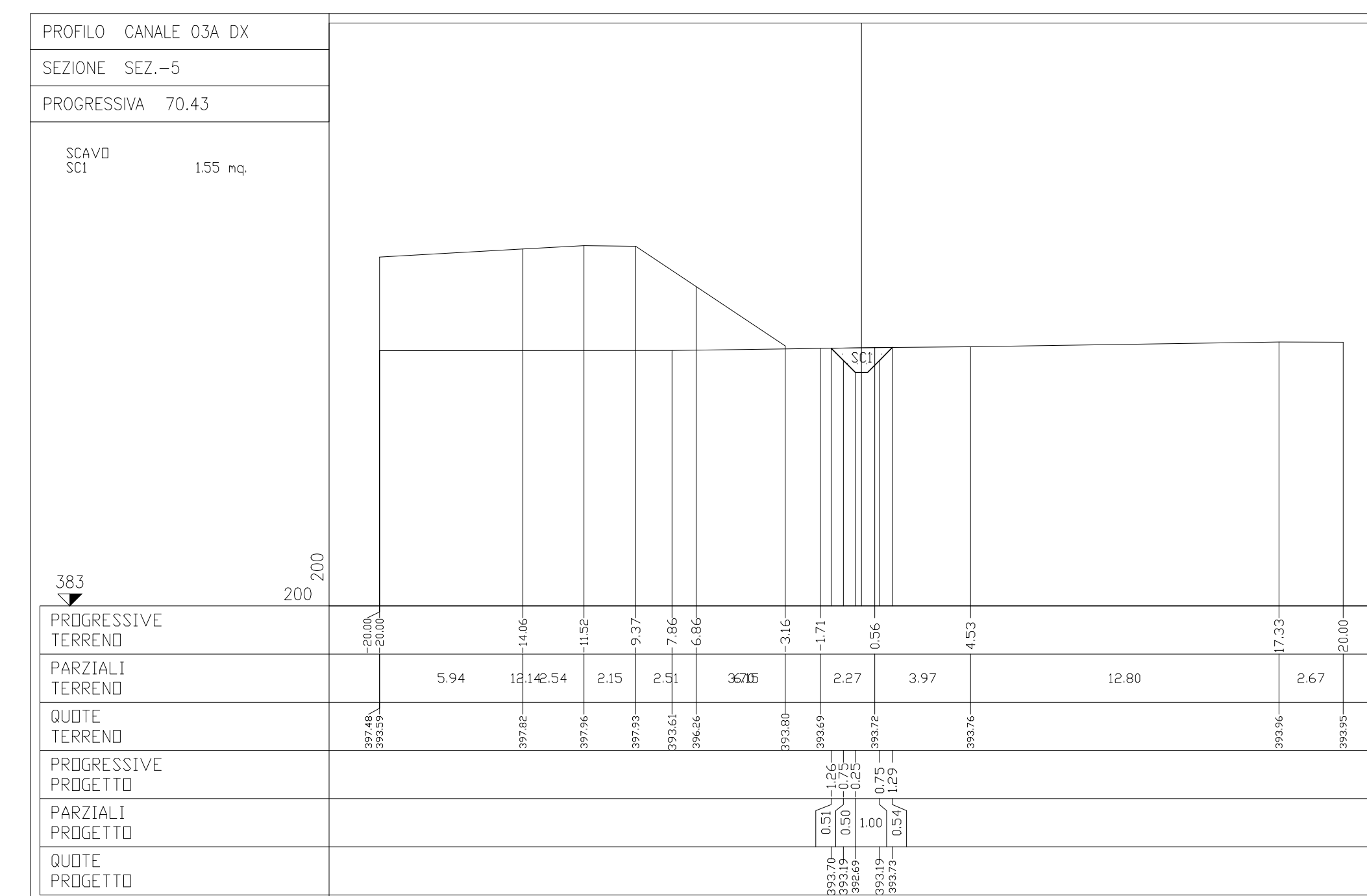
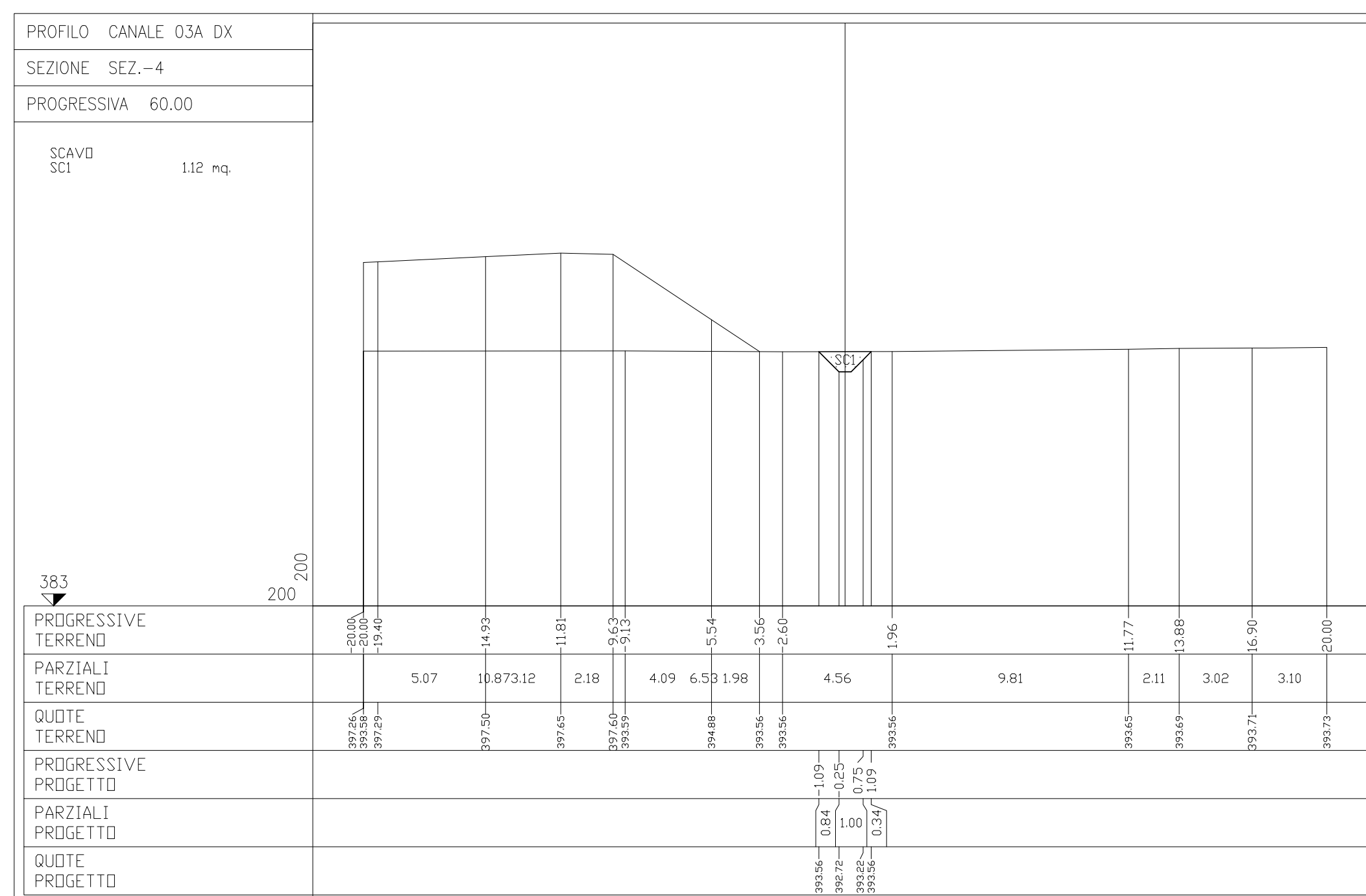
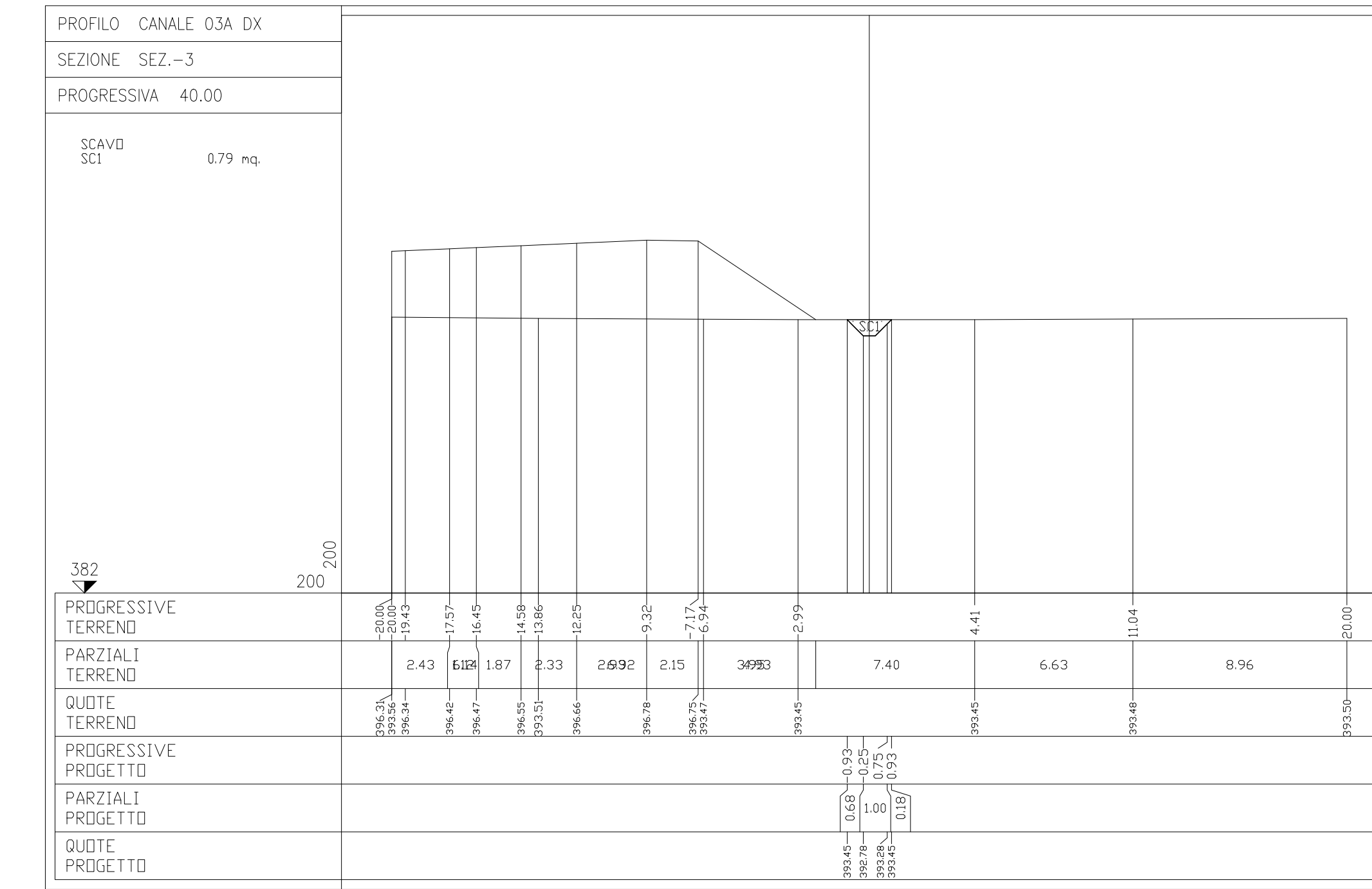
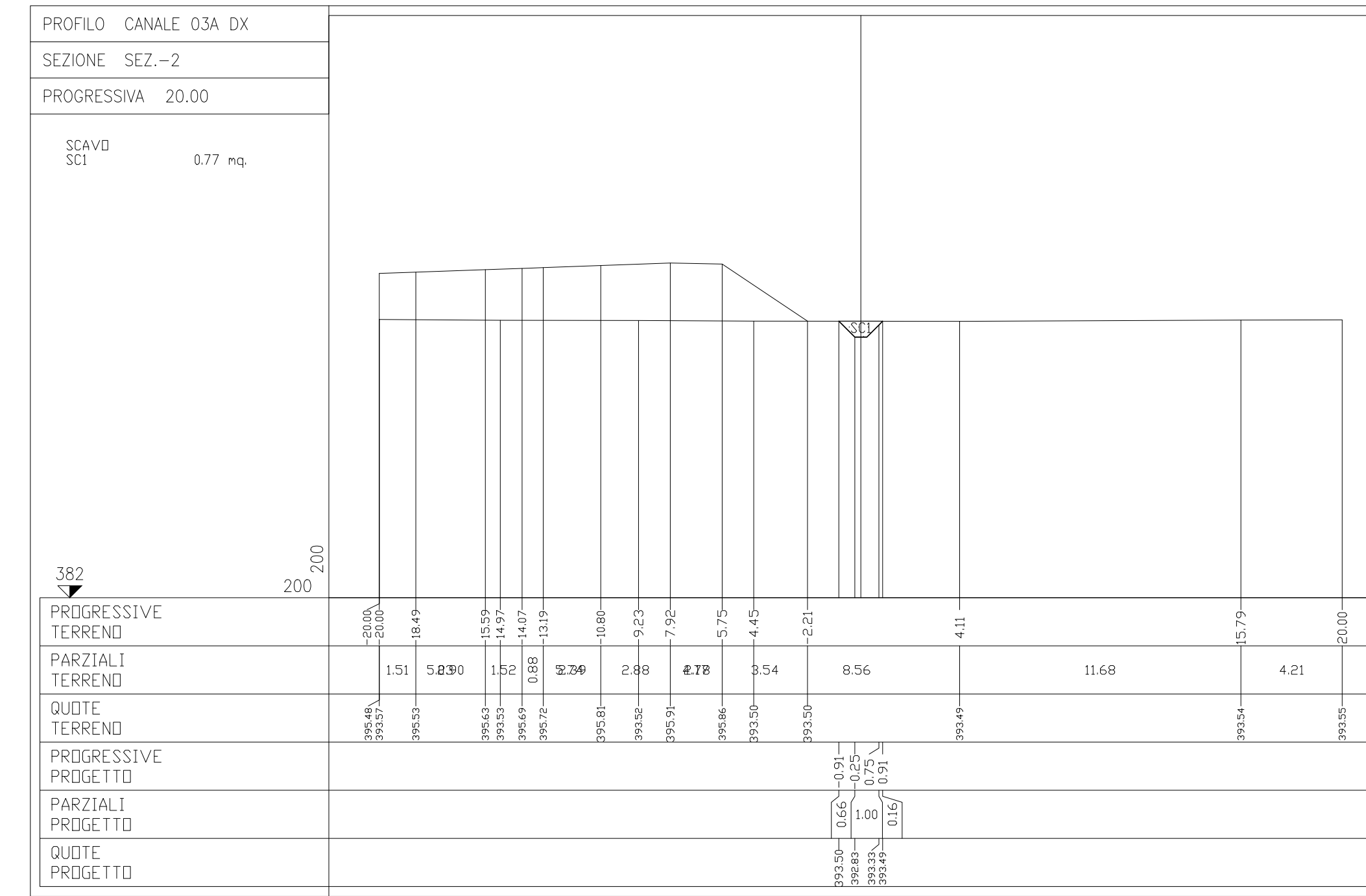
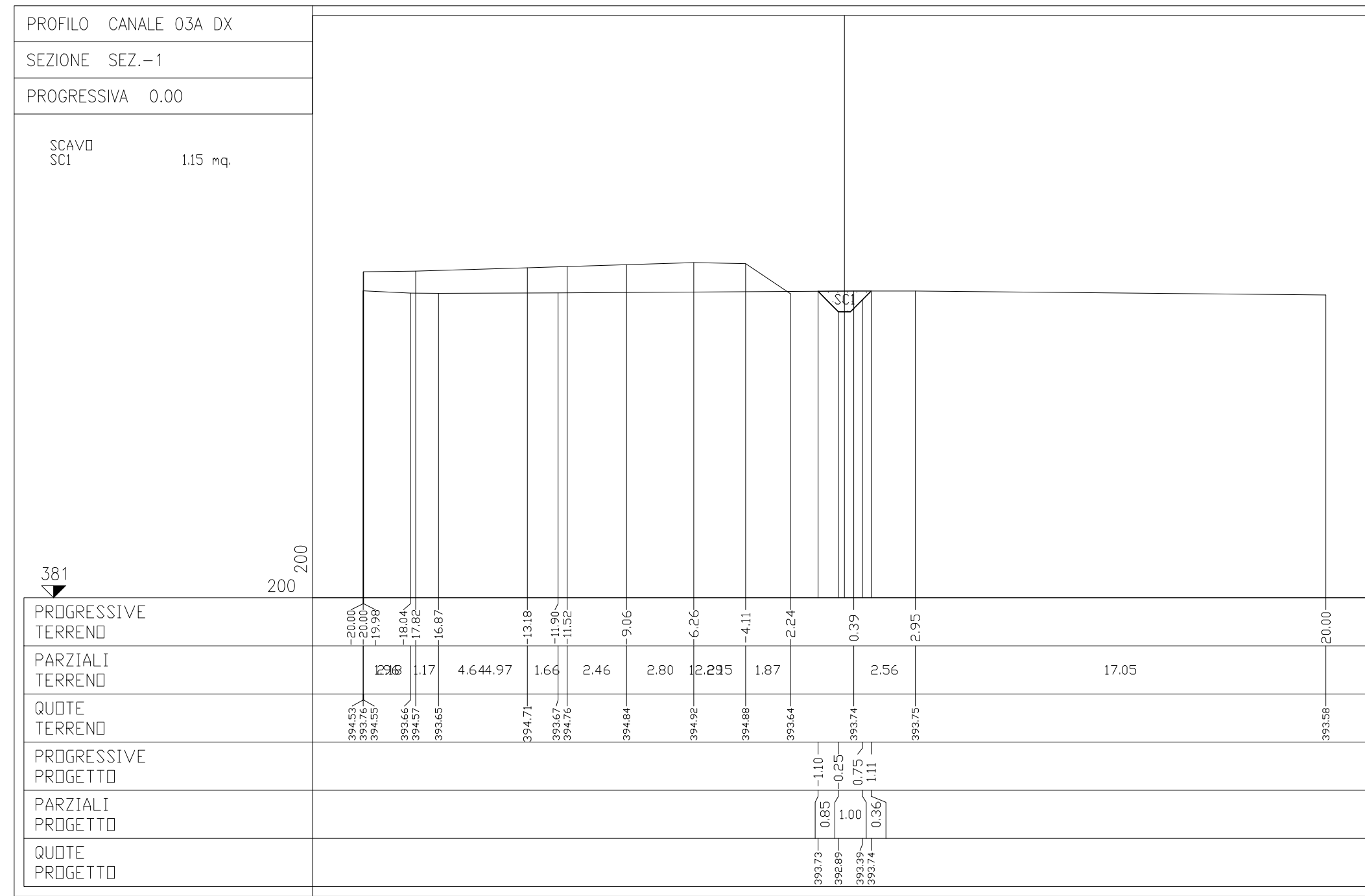
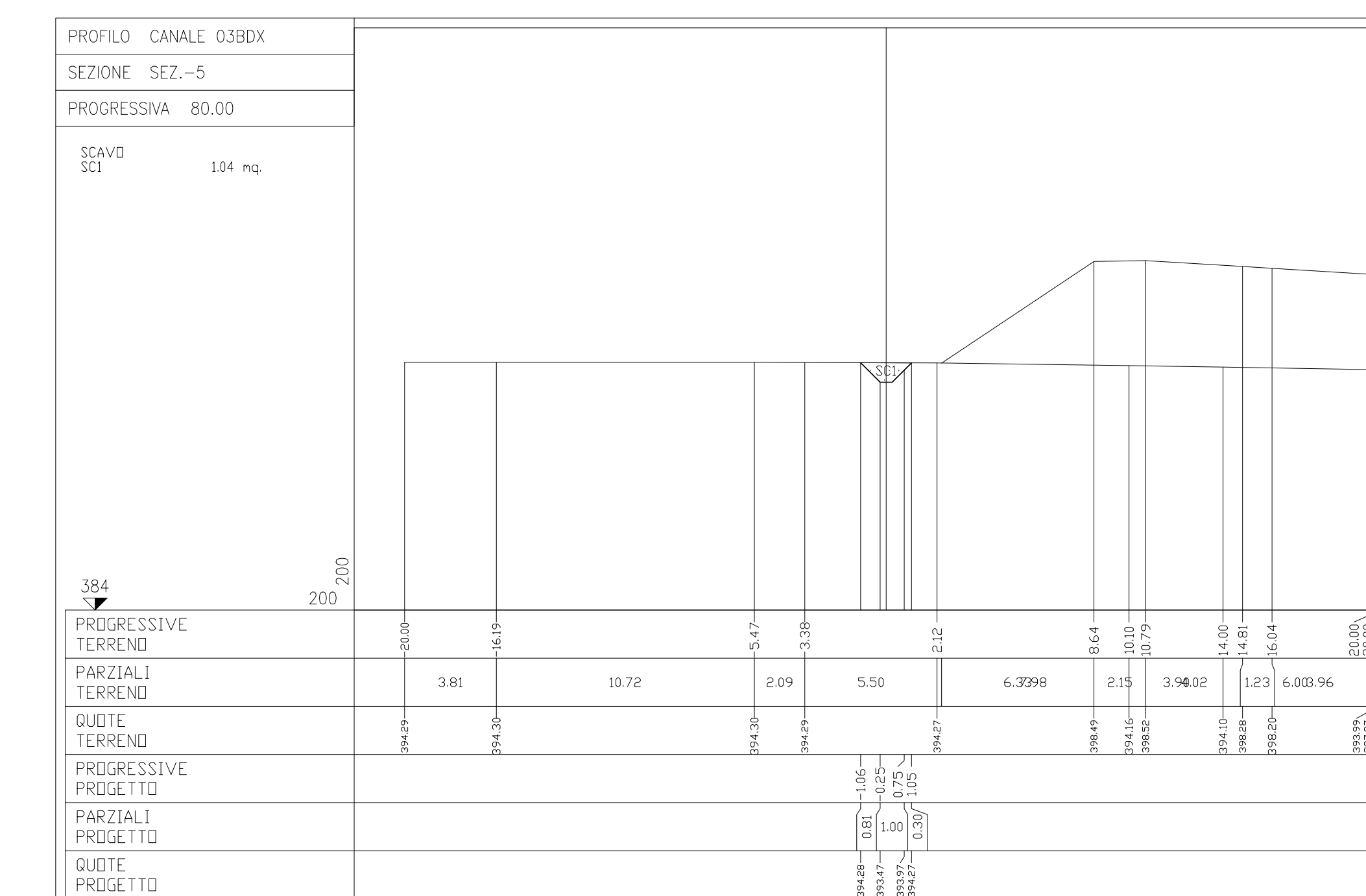
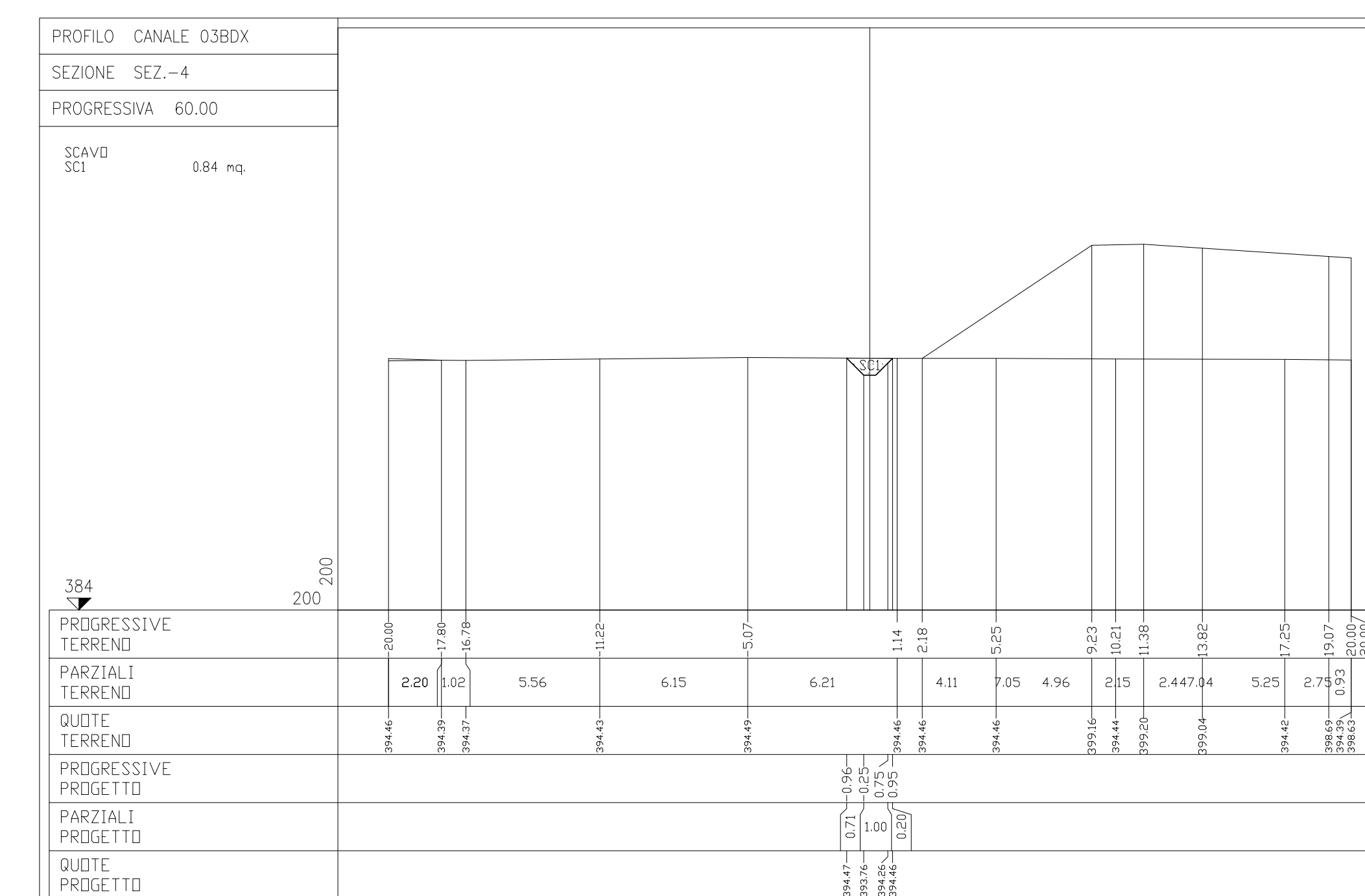
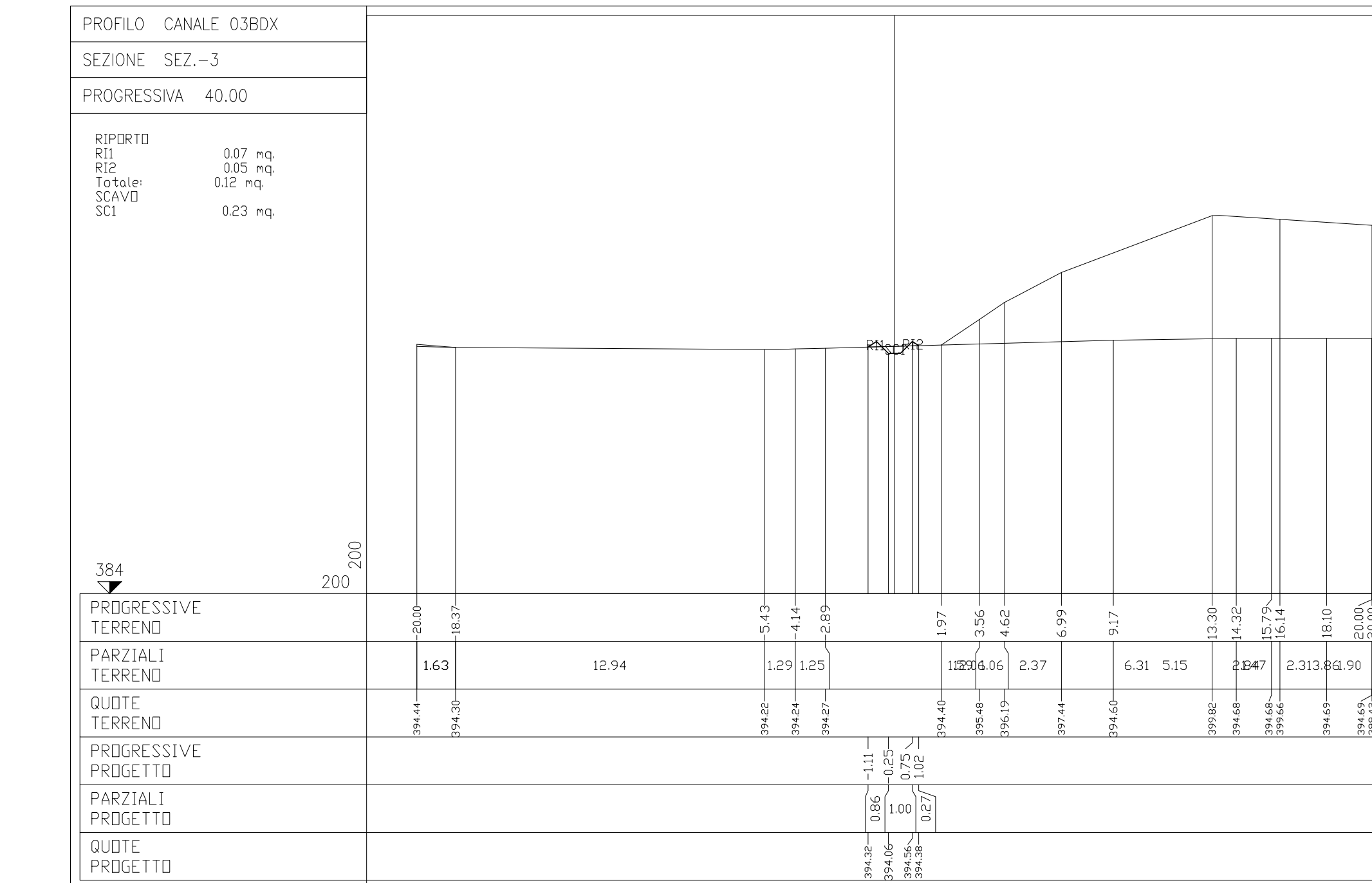
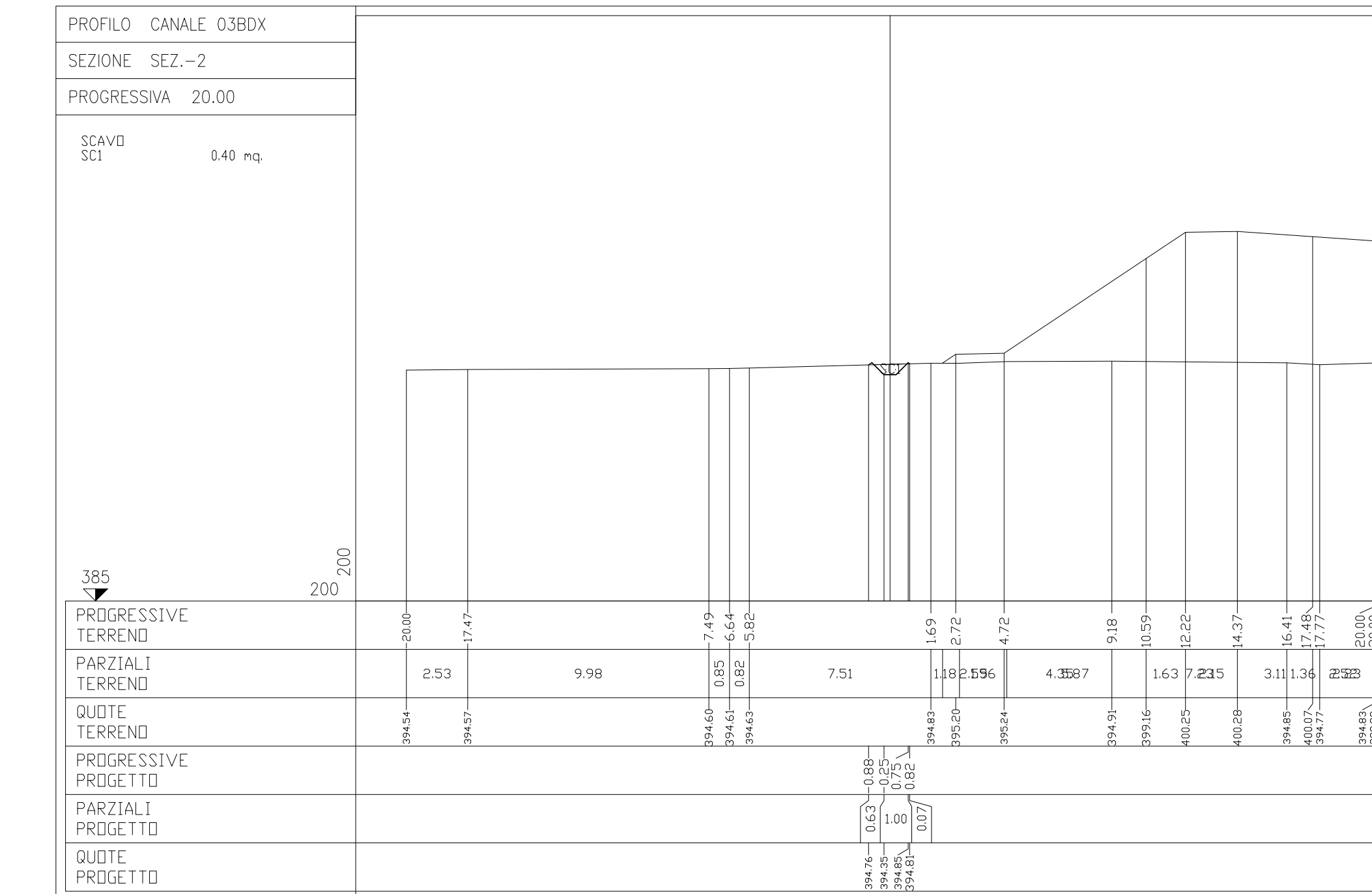
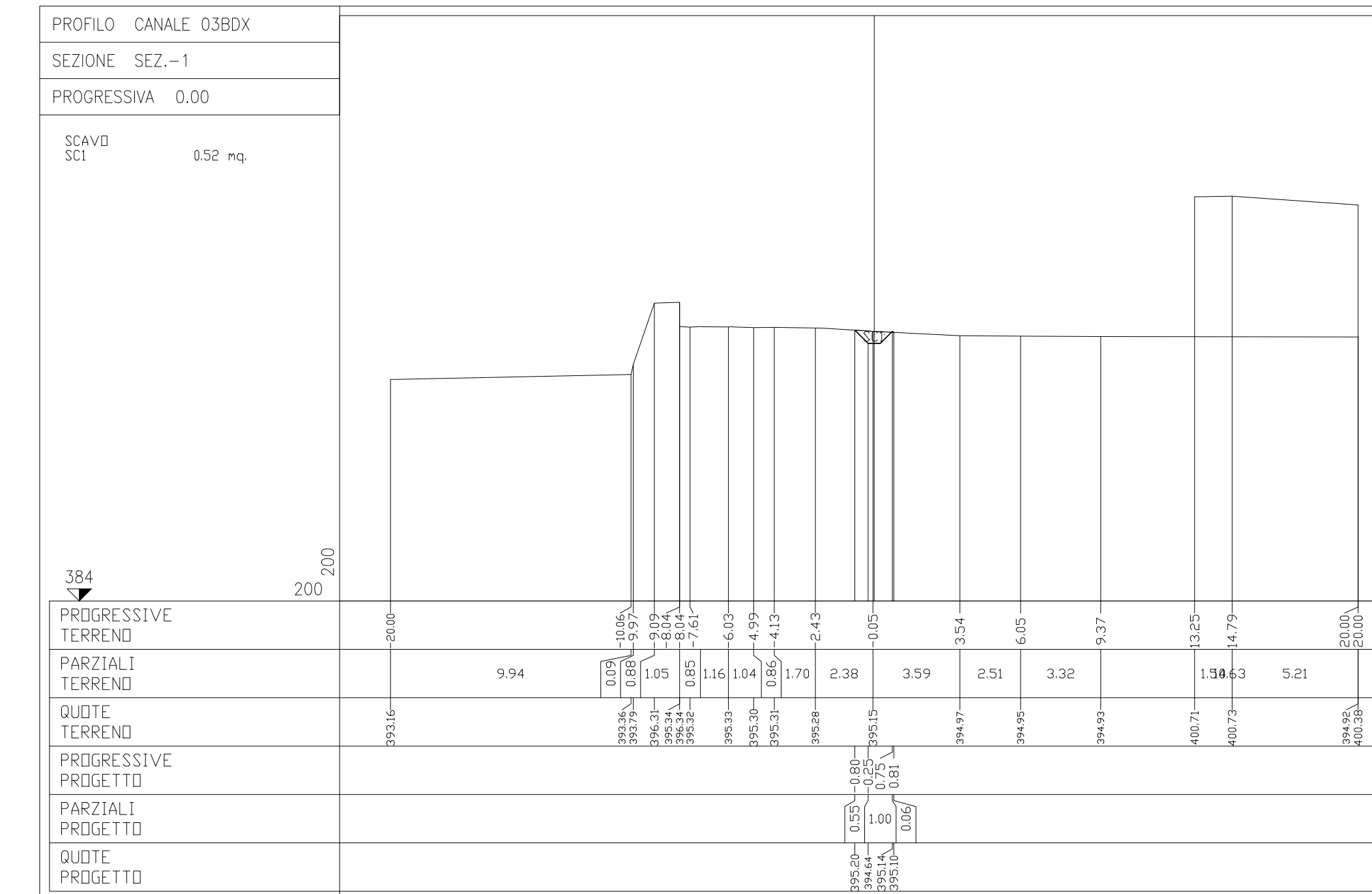


SEZIONI TRASVERSALI CANALE 03A DX
SCALA 1:200



SEZIONI TRASVERSALI CANALE 03B DX
SCALA 1:200



ANAS S.p.A.
Direzione Progettazione e Realizzazione Lavori

S.S. 38 - LOTTO 4: VARIANTE DI TIRANO DALLO SVINCOLO DI STAZIONA (COMPRESO) ALLO SVINCOLO DI LORETO (CON COLLEGAMENTO ALLA DOGANA DI POSCHIAVO)

S.S. 38 - LOTTO 4: NODO DI TIRANO - TRATTA "A" (SVINCOLO DI BIANZONE - SVINCOLO LA GANDA) E TRATTA "B" (SVINCOLO LA GANDA - CAMPONE IN TIRANO)

PROGETTO ESECUTIVO

STUDIO CORONA	ING. RENATO DEL PRETE	ECOPLAN	GE
ING. VALERIO BERTI	ING. RENATO DEL PRETE	ING. RICCARDO FERRARI	ING. CARLO INVERNIZZI
ING. ROBERTO VIGORINI	ING. RENATO DEL PRETE	ING. RICCARDO FERRARI	ING. CARLO INVERNIZZI
ING. ROBERTO VIGORINI	ING. RENATO DEL PRETE	ING. RICCARDO FERRARI	ING. CARLO INVERNIZZI

VISTO E RESPONSABILE DEL PROCEDIMENTO: **Dot. Ing. Giancarlo LUONGO**

RESPONSABILE DELL'INTEGRAZIONE DELLE PROIEZIONI IN CAD: **Ing. Valerio BALETTI**

GEOLOGO: **Ing. Gennaro RAMERIS**

IL COORDINATORE DELLA SICUREZZA IN FASE DI PROIEZIONE: **Ing. Gennaro RAMERIS**

FB17

F - PROGETTO IDRAULICO
FB - RETICOLO IDROGRAFICO
SEZIONI - CANALE 03A DX, 03B DX, 03 SX - TAV. 1 DI 2

PROGETTO	UN. PROG.	N. PROG.	REVISIONE	SCALA:
M1324	E	1801	A	1:200
C				
B				
A	EMISSIONE	GENNAIO 2018	ING. GIORGIO INGEGNERI	ING. FABRIZIO BAILETTI
REV.	DESCRIZIONE	DATA	REDATTO	VERIFICATO / APPROVATO
			ING. VALERIO BALETTI	ING. VALERIO BALETTI