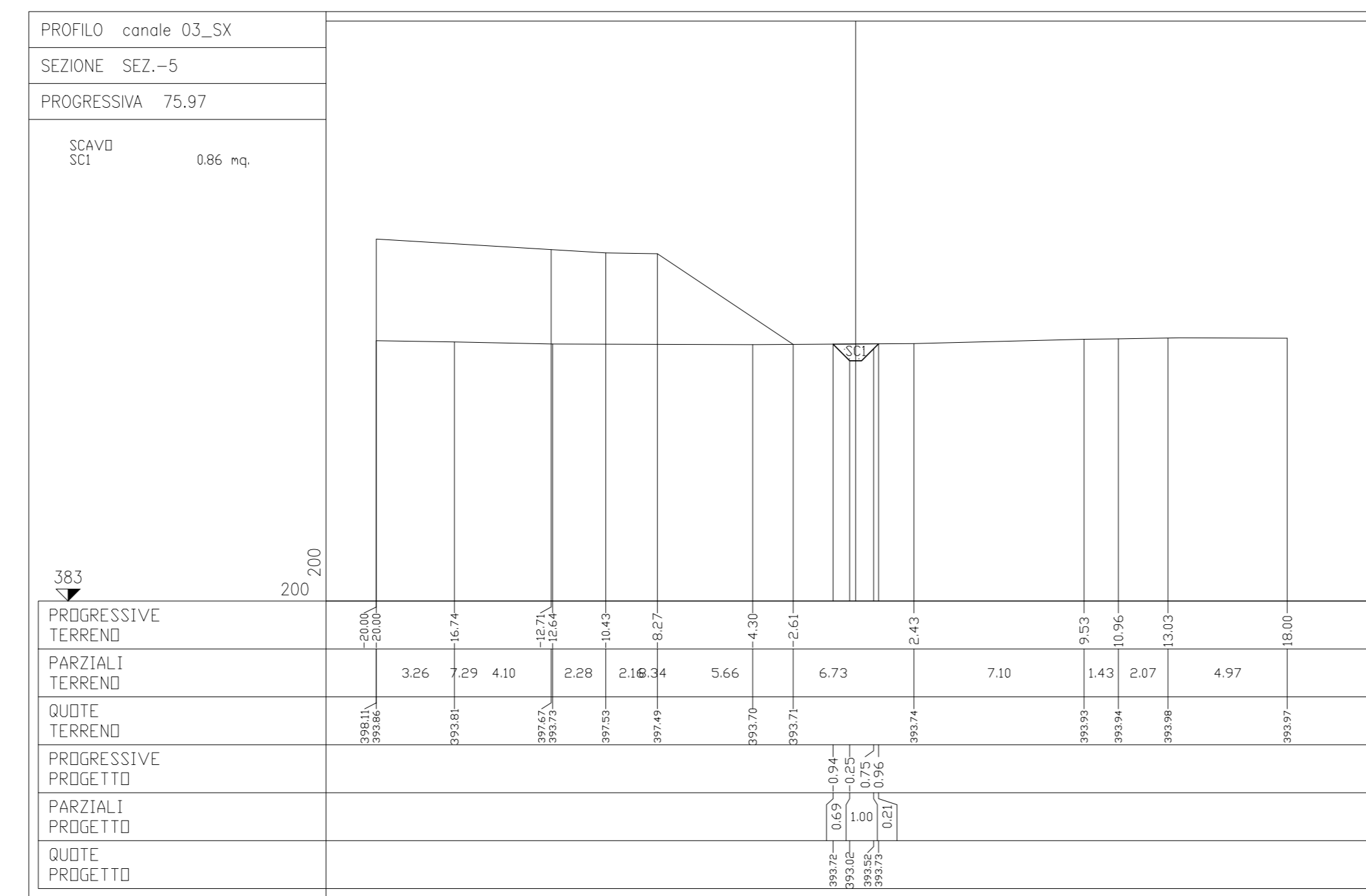
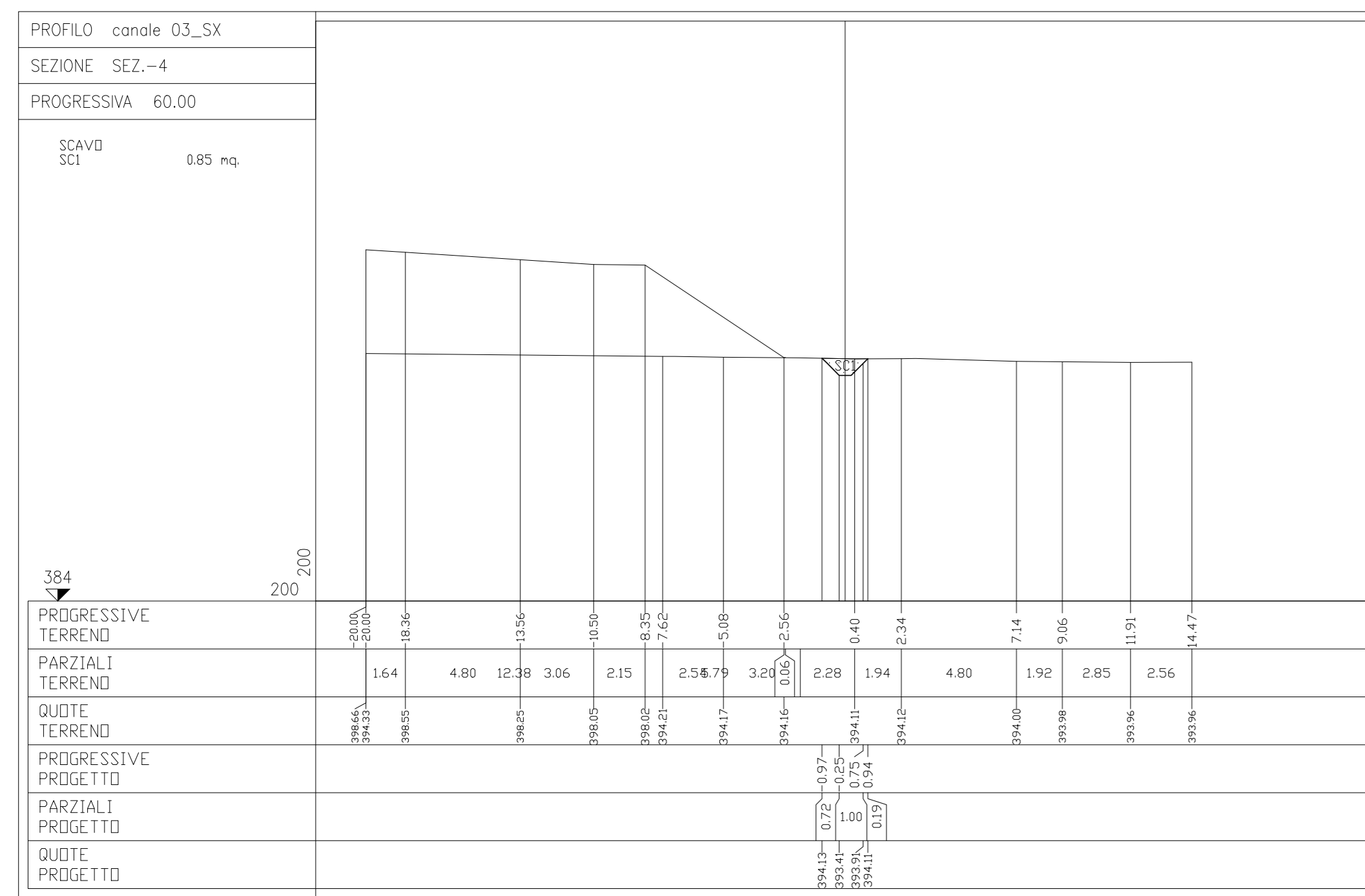
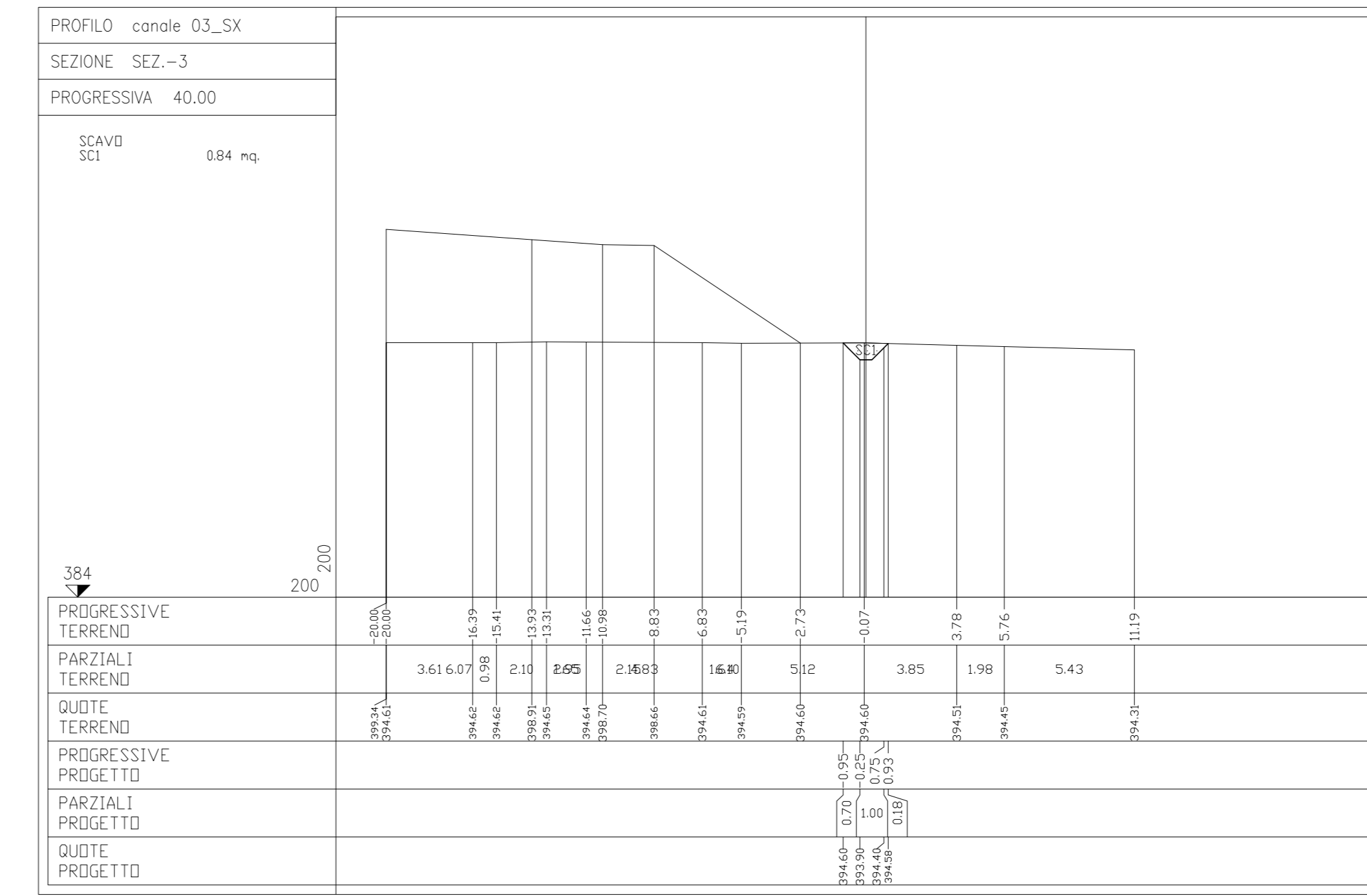
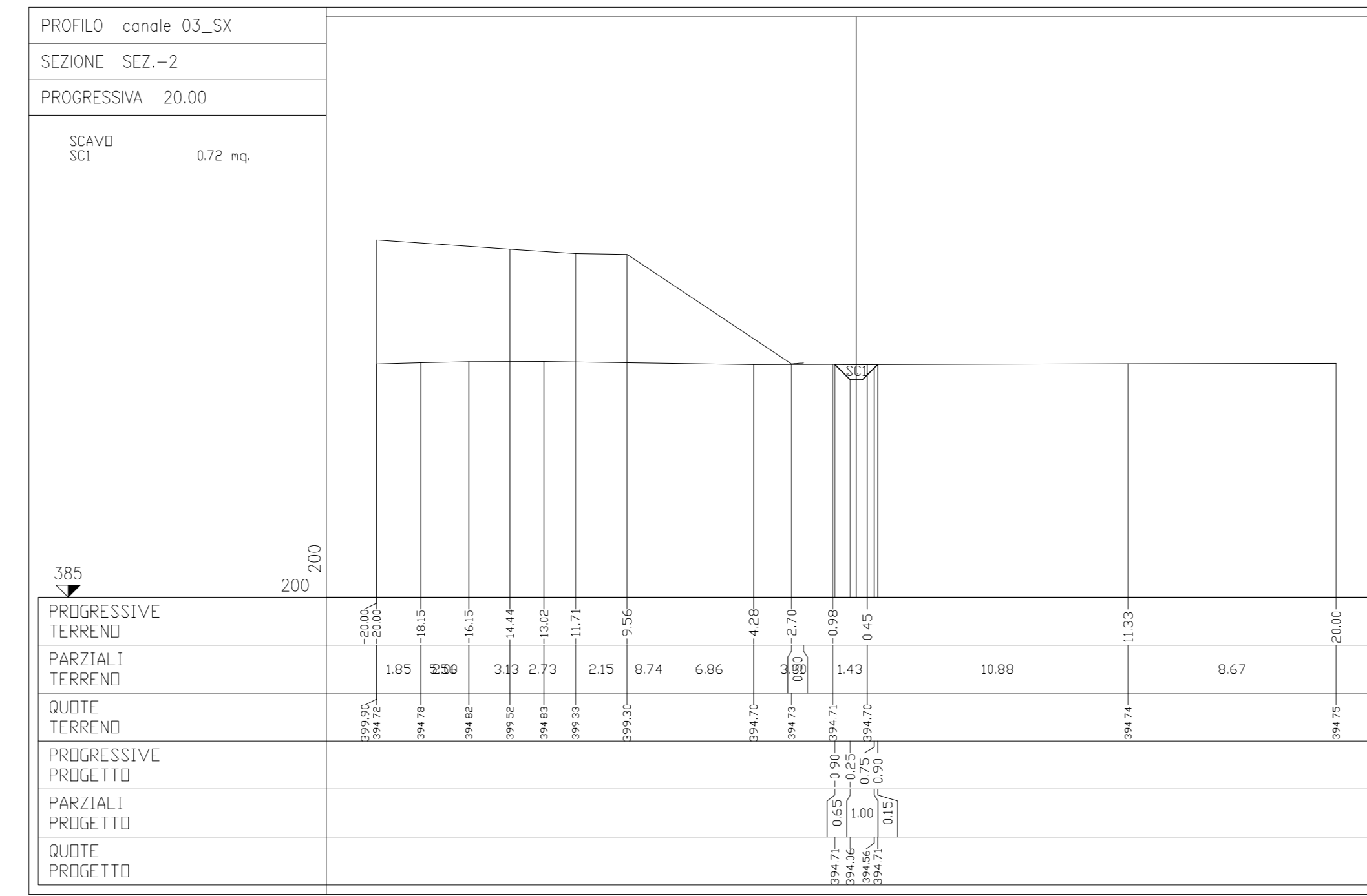
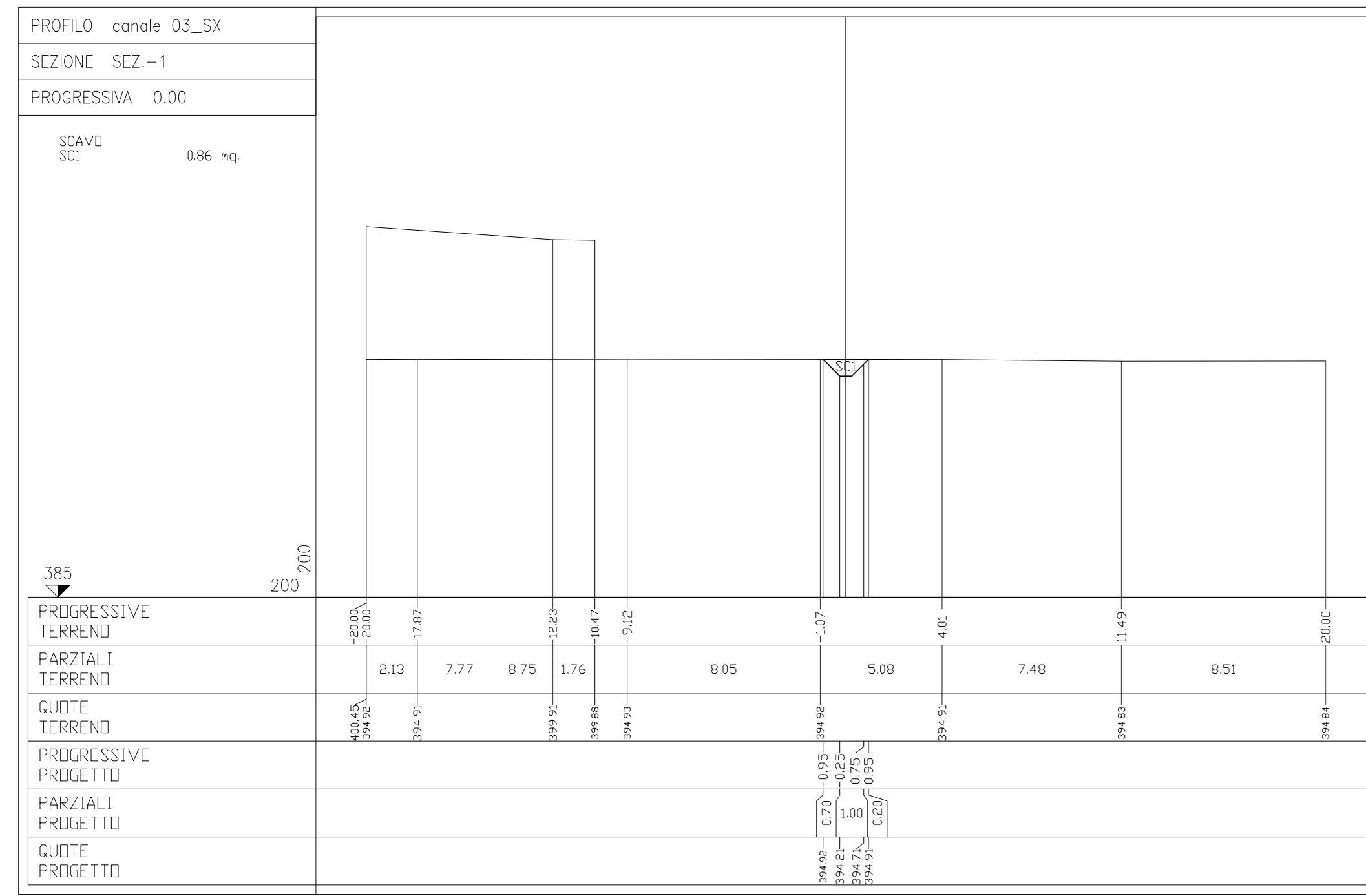


SEZIONI TRASVERSALI CANALE 03 SX
SCALA 1:200



ANAS S.p.A.
Direzione Progettazione e Realizzazione Lavori

S.S. 38 - LOTTO 4: VARIANTE DI TIRANO DALLO SVINCOLO DI STAZZONA (COMPRESO) ALLO SVINCOLO DI LORETO (CON COLLEGAMENTO ALLA DOGANA DI POSCHIAVO)

S.S. 38 - LOTTO 4: NODO DI TIRANO - TRATTA "A" (SVINCOLO DI BIANZONE - SVINCOLO LA GANDA) E TRATTA "B" (SVINCOLO LA GANDA - CAMPONE IN TIRANO)

PROGETTO ESECUTIVO

STUDIO CORONA	ING. RENATO DEL PRETE	ECOPLAN	EE
Ing. Valerio Basso	Ing. Renato Del Prete	Arch. Riccardo Pizzari	Ing. Gianni Trovati
UNING	SETAC	ARKE	DOTT. GEOL. DANLO GALLO
Prof. Ing. Marco Pappalardo	Prof. Ing. Luigi Morante	Ing. Giocchino Argenteo	Dot. Geol. Danilo Gallo

VISTO IL RESPONSABILE DEL PROCEDIMENTO: Dott. Ing. Giancarlo LUONGO

RESPONSABILE DELL'INTEGRAZIONE DELLE PREVISIONI INGEGNERISTICHE: Ing. Valerio BAILETTI

GEOLOGO: Prof. Ing. Valerio BAILETTI

IL COORDINATORE DELLA SICUREZZA IN FASE DI PROGETTAZIONE: Ing. Gianroberto RAMERI

FB18

F - PROGETTO IDRAULICO
FB - RETICOLO IDROGRAFICO
SEZIONI - CANALE 03A DX, 03B DX, 03 SX - TAV. 2 DI 2

CODICE PROGETTO	NOME FILE	REVISIONE	SCALA
PROGETTO UN. PROG. N. PROG. M1324 E 1801	FB18-T001D02DRS204_A.dwg	A	1:200
REV.	DESCRIZIONE	GENNAIO 2018	ING. GIORGIA INGEGNERI
C			ING. FABRIZIO BAILETTI
B			ING. VALERIO BAILETTI
A	EMMISSIONE	DATA	VERIFICATO
			APPROVATO