SEZIONI TRASVERSALI CANALE 10A DX, 10 B DX

SCALA 1:200

PROFILO CANALE 10 A–B DX
SEZIONE SEZ.–1
PROGRESSIVA 0.00
RIPORTO RI1 4.99 mq.

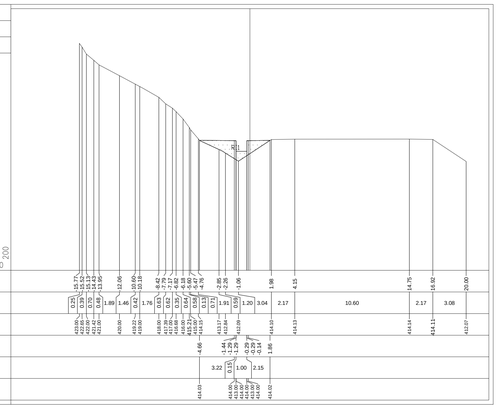

PROFILO CANALE 10 A–B DX
SEZIONE SEZ.–2
PROGRESSIVA 20.00
SCAVO SC1 0.74 mq.

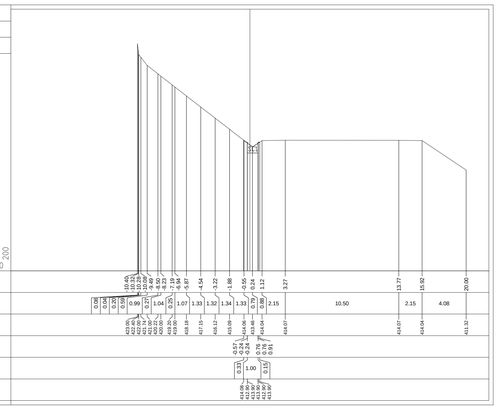

PROFILO CANALE 10 A–B DX
SEZIONE SEZ.–3
PROGRESSIVA 40.00
RIPORTO RI1 0.12 mq.
SCAVO SC1 0.58 mq.

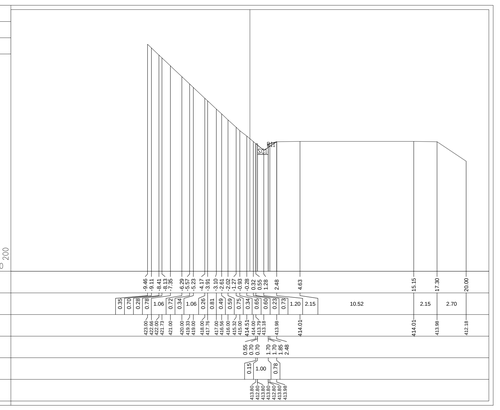

PROFILO CANALE 10 A–B DX
SEZIONE SEZ.–4
PROGRESSIVA 60.00
RIPORTO RI1 5.26 mq.

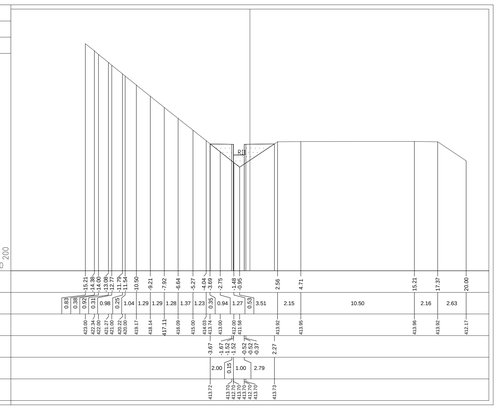

PROFILO CANALE 10 A–B DX
SEZIONE SEZ.–5
PROGRESSIVA 80.00
RIPORTO RI1 18.50 mq.

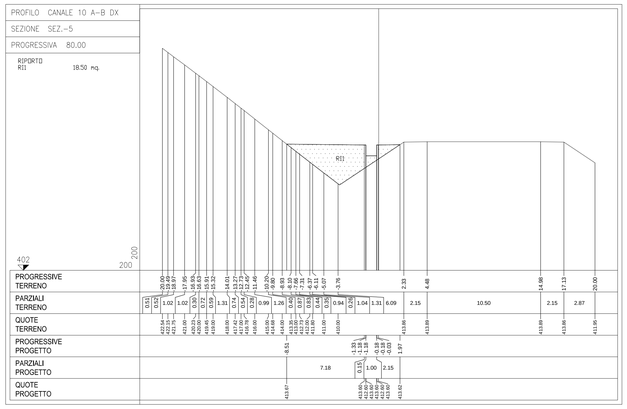

PROFILO CANALE 10 A–B DX
SEZIONE SEZ.–6
PROGRESSIVA 100.00
RIPORTO RI1 24.47 mq.
RI2 0.86 mq.
Totale 25.33 mq.
SCAVO SC1 0.05 mq.

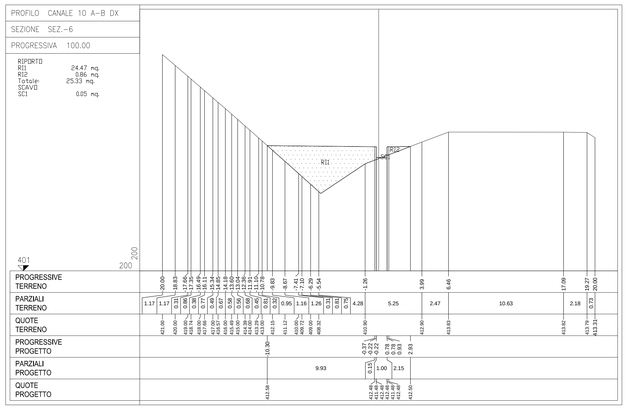

PROFILO CANALE 10 A–B DX
SEZIONE SEZ.–7
PROGRESSIVA 120.00
RIPORTO RI1 9.39 mq.

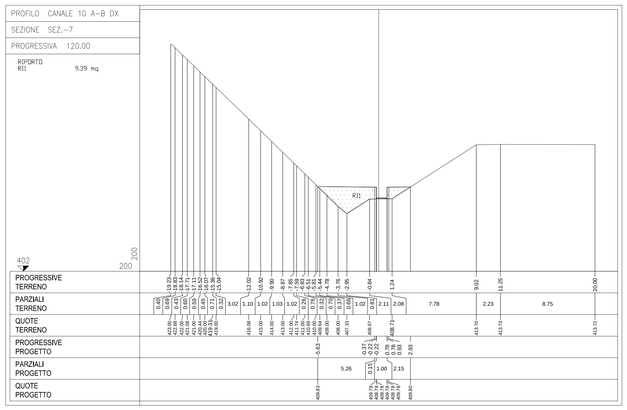

PROFILO CANALE 10 A–B DX
SEZIONE SEZ.–8
PROGRESSIVA 140.00
RIPORTO RI1 0.45 mq.
RI2 1.81 mq.
Totale: 2.26 mq.

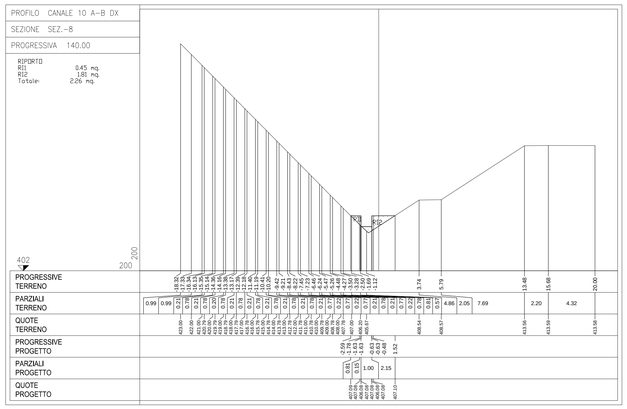

PROFILO CANALE 10 A–B DX
SEZIONE SEZ.–9
PROGRESSIVA 160.00
SCAVO SC1 2.00 mq.

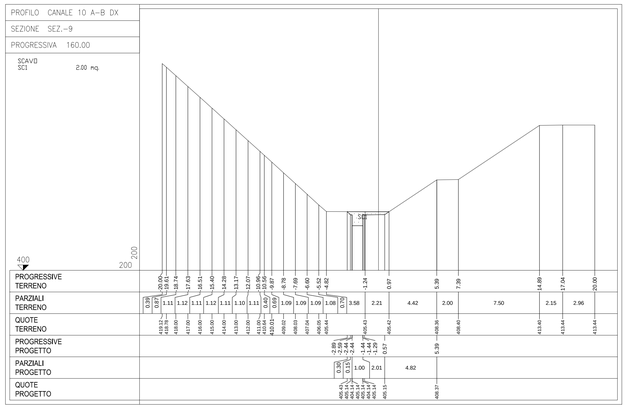

PROFILO CANALE 10 A–B DX
SEZIONE SEZ.–10
PROGRESSIVA 180.00
SCAVO SC1 1.57 mq.

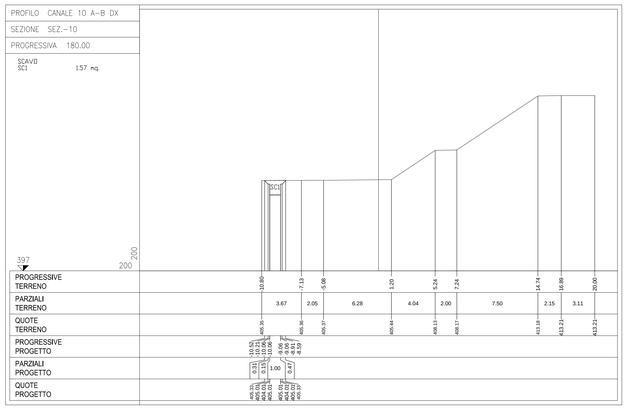

PROFILO CANALE 10 A–B DX
SEZIONE SEZ.–11
PROGRESSIVA 200.00
SCAVO SC1 1.74 mq.

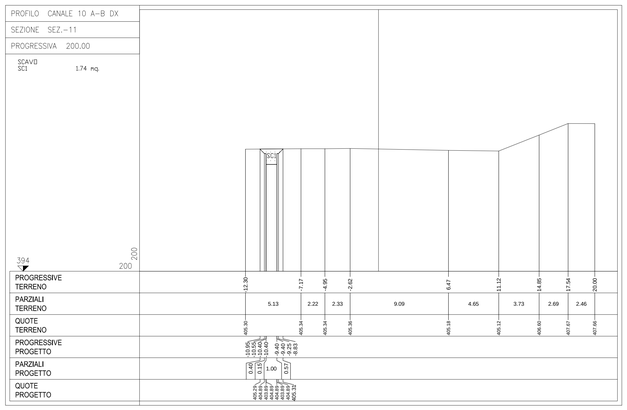

PROFILO CANALE 10 A–B DX
SEZIONE SEZ.–12
PROGRESSIVA 220.00
SCAVO SC1 1.58 mq.

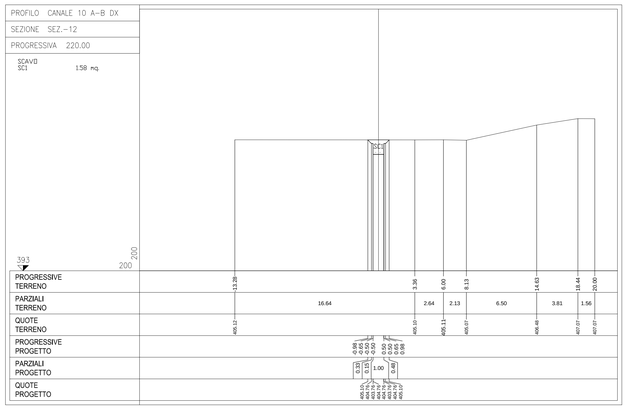

anas — ANAS S.p.A.
Direzione Progettazione e Realizzazione Lavori

S.S. 38 - LOTTO 4: VARIANTE DI TIRANO DALLO SVINCOLO DI STAZZONA (COMPRESO) ALLO SVINCOLO DI LORETO (CON COLLEGAMENTO ALLA DOGANA DI POSCHIAVO)

S.S. 38 - LOTTO 4: NODO DI TIRANO - TRATTA "A" (SVINCOLO DI BIANZONE - SVINCOLO LA GANDA) E TRATTA "B" (SVINCOLO LA GANDA - CAMPONE IN TIRANO)

PROGETTO ESECUTIVO

STUDIO CORONA — Ing. Renato Vitaliano, Ordine degli Ingg. di Trento e Provincia n° 460/A1	Ingegneria del Territorio s.r.l. — Ing. Valerio Bajetti, Ordine degli Ingg. di Rieti e provincia n° 368/A1	ING. RENATO DEL PRETE — Ing. Renato Del Prete, Ordine degli Ingg. di Bari e provincia n° 4602	ECOPLAN — Arch. Nicoletta Frattini, Ordine degli Arch. di Trento e provincia n° 458/A1
	CONSORZIO UNING — Società di ingegneria GA&M — Prof. Ing. Matteo Ranieri, Ordine degli Ingg. di Bari e provincia n° 4137	SETAC — Studio di Geologia e Tecnica Ambiente Costruzioni — Prof. Ing. Luigi Monterisi, Ordine degli Ingg. di Bari e provincia n° 2733	ARKE' INGEGNERIA s.r.l. — Ing. Gioacchino Angarano, Ordine degli Ingg. di Bari e provincia n° 3975
	EEG Engineering & Graphics S.r.l. — Ing. Gabriele Inzeschi, Ordine degli Ingg. di Rieti e provincia n° 467/A1	DOTT. GEOL. DANILO GALLO — Dott. Geol. Danilo Gallo, Ordine dei Geologi della Puglia, Regione Puglia n° 62	

VISTO: IL RESPONSABILE DEL PROCEDIMENTO	RESPONSABILE DELL'INTEGRAZIONE DELLE PRESTAZIONI SPECIALISTICHE	GEOLOGO	IL COORDINATORE DELLA SICUREZZA IN FASE DI PROGETTAZIONE
Dott. Ing. Giancarlo LUONGO	Ing. Valerio BAJETTI	Dott. Geol. Danilo GALLO — ORDINE DEI GEOLOGI DELLA PUGLIA — Dott. Geologo Danilo Gallo — N° 62	Ing. Gaetano RANIERI

FB44

F - PROGETTO IDRAULICO

FB - RETICOLO IDROGRAFICO

SEZIONI - CANALE 10A DX, 10 B DX- TAV. 1 DI 2

CODICE PROGETTO	NOME FILE	REVISIONE	SCALA:
PROGETTO M I 3 2 4 — LIV. PROG. E — N. PROGR. 1 8 0 1	FB44-T00ID02IDRSZ20_A.dwg	A	1:200
	CODICE ELAB. T 0 0 I D 0 2 I D R S Z 2 0		

REV.	DESCRIZIONE	DATA	REDATTO	VERIFICATO	APPROVATO
C					
B					
A	EMISSIONE	GENNAIO 2019	ING. GIORGIA INGEGNERI	ING. FABRIZIO BAJETTI	ING. VALERIO BAJETTI