SEZIONI TRASVERSALI CANALE 10A DX, 10B DX

SCALA 1:200

PROFILO CANALE 10 A–B DX
SEZIONE SEZ.–13
PROGRESSIVA 240.00
SCAVO SC1 1.47 mq.

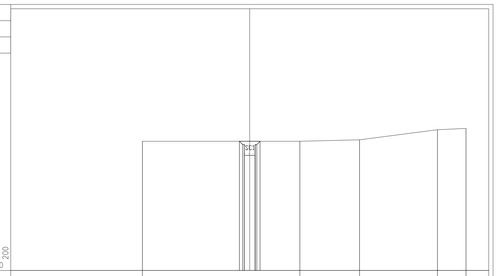

PROGRESSIVE TERRENO	9.93	4.64	10.16	17.36	20.00	
PARZIALI TERRENO	14.57	5.52	7.20	2.64		
QUOTE TERRENO	404.94	404.94	405.26	406.02	406.14	
PROGRESSIVE PROGETTO	0.05 0.05 0.05 0.05 0.05 0.05					
PARZIALI PROGETTO	0.35 0.15 1.00 0.15 0.45					
QUOTE PROGETTO	404.64 404.64 404.64 404.64 404.64 404.64 404.64 404.64 404.97					

PROFILO CANALE 10 A–B DX
SEZIONE SEZ.–14
PROGRESSIVA 260.00
SCAVO SC1 2.22 mq.

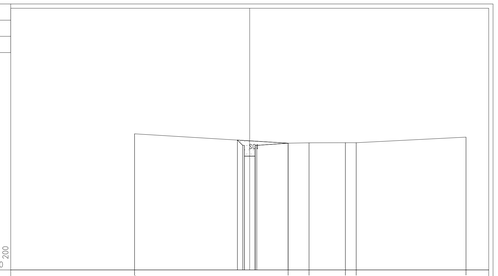

PROGRESSIVE TERRENO	10.65	3.55	5.49	9.85	20.00	
PARZIALI TERRENO	14.20	1.94	3.36	1.00	10.15	
QUOTE TERRENO	405.59	404.79	404.79	404.79	405.28	
PROGRESSIVE PROGETTO	0.14 0.05 0.05 0.05 0.05 0.05 0.05 0.05 0.05					
PARZIALI PROGETTO	0.35 0.15 1.00 3.05					
QUOTE PROGETTO	404.51 404.51 404.51 404.51 404.51 404.51 404.51 404.72					

PROFILO CANALE 10 A–B DX
SEZIONE SEZ.–15
PROGRESSIVA 280.00
SCAVO SC1 2.96 mq.

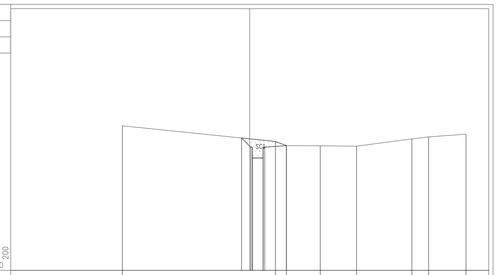

PROGRESSIVE TERRENO	11.77	2.27	3.39	6.62	9.88	14.99	18.55	20.00
PARZIALI TERRENO	14.14	1.02	3.13	3.36	5.11	1.56	3.45	
QUOTE TERRENO	406.07	404.92	404.92	404.43	405.49	405.19	405.94	406.40
PROGRESSIVE PROGETTO	0.26 0.05 0.14 1.24 1.39 1.39							
PARZIALI PROGETTO	0.65 0.15 1.00 2.15							
QUOTE PROGETTO	405.25 405.25 405.25 405.25 405.25 405.25 405.25 404.04							

PROFILO CANALE 10 A–B DX
SEZIONE SEZ.–16
PROGRESSIVA 300.00
SCAVO SC1 3.14 mq.

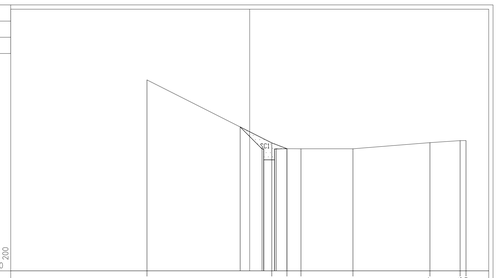

PROGRESSIVE TERRENO	9.11	2.04	3.44	4.74	9.55	18.67	19.65 20.00
PARZIALI TERRENO	11.55	1.40	1.30	4.81	7.12	2.78	0.35 0.65
QUOTE TERRENO	410.66	408.63	408.30	408.29	408.29	408.68	408.94 408.94
PROGRESSIVE PROGETTO	-0.89 1.24 1.39 2.29 2.64 3.44						
PARZIALI PROGETTO	2.02 0.15 1.00 1.15						
QUOTE PROGETTO	406.23 406.23 406.23 406.23 406.23 406.23 406.23 406.57						

PROFILO CANALE 10 A–B DX
SEZIONE SEZ.–17
PROGRESSIVA 320.00
SCAVO SC1 1.02 mq.

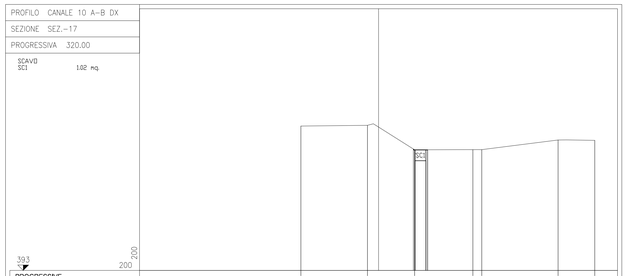

PROGRESSIVE TERRENO	7.18	1.02	5.34	8.72 9.54	16.61	20.00	
PARZIALI TERRENO	6.16	4.36	5.38	0.82	7.07	3.39	
QUOTE TERRENO	406.35	406.42	406.18	404.17 404.25	405.07	405.03	
PROGRESSIVE PROGETTO	3.29 3.34 3.38 3.38 4.43 4.63						
PARZIALI PROGETTO	0.15 1.00 0.15						
QUOTE PROGETTO	404.15 403.15 403.15 403.15 403.15 403.15 403.15						

PROFILO CANALE 10 A–B DX
SEZIONE SEZ.–18
PROGRESSIVA 340.00
SCAVO SC1 1.00 mq.

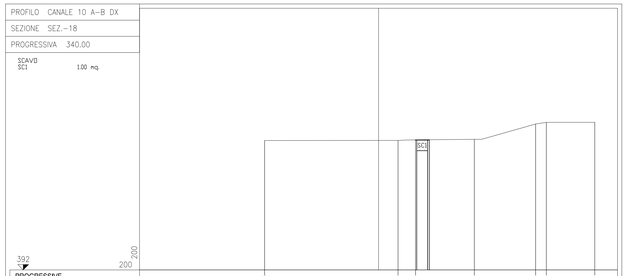

PROGRESSIVE TERRENO	10.53	1.80	3.42	8.85	14.52	15.52	20.00
PARZIALI TERRENO	12.33	1.62	5.44	5.66	1.00	4.48	
QUOTE TERRENO	403.97	403.97	404.02	404.07	405.49	405.64	405.66
PROGRESSIVE PROGETTO	1.54 1.54 3.34 4.48 4.68 4.68						
PARZIALI PROGETTO	1.00 0.15						
QUOTE PROGETTO	402.63 403.03 403.03 403.03 403.03 403.03 403.03						

PROFILO CANALE 10 A–B DX
SEZIONE SEZ.–19
PROGRESSIVA 360.00
SCAVO SC1 0.98 mq.

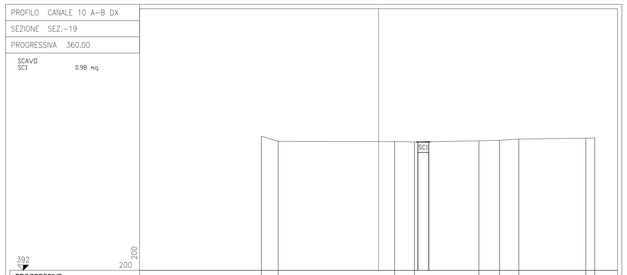

PROGRESSIVE TERRENO	10.63	9.28	1.48	3.52	5.28	11.19	12.97	19.17 20.00
PARZIALI TERRENO	1.55	10.76	1.84	5.96	1.91	1.78	6.20	0.83
QUOTE TERRENO	404.40	403.93	403.95	403.98	403.98	404.03	404.14	404.22 404.25
PROGRESSIVE PROGETTO	3.64 3.64 4.64 4.64							
PARZIALI PROGETTO	1.00							
QUOTE PROGETTO	402.53 403.04 403.07 403.07 403.07							

PROFILO CANALE 10 A–B DX
SEZIONE SEZ.–20
PROGRESSIVA 380.00
SCAVO SC1 3.33 mq.

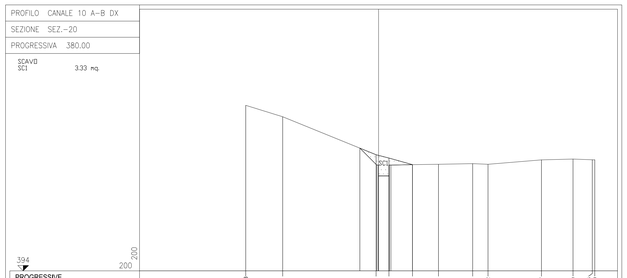

PROGRESSIVE TERRENO	12.28	8.86	0.22	0.96	3.14	5.54	8.70	10.12	15.07	17.99	19.76 20.00
PARZIALI TERRENO	3.42	8.64	1.18	2.18	2.40	3.16	1.42	4.95	2.92	1.77	0.24 0.24
QUOTE TERRENO	400.23	406.25	406.74	406.43	406.02	405.88	405.82	405.65	406.25	406.34	406.29 406.27
PROGRESSIVE PROGETTO	-1.77 -0.77 -0.61 0.09 0.14 1.14										
PARZIALI PROGETTO	1.57 0.15 1.00 2.15										
QUOTE PROGETTO	405.39 402.62 402.62 402.62 402.62 403.78 403.78 403.82										

PROFILO CANALE 10 A–B DX
SEZIONE SEZ.–21
PROGRESSIVA 400.00
SCAVO SC1 1.24 mq.

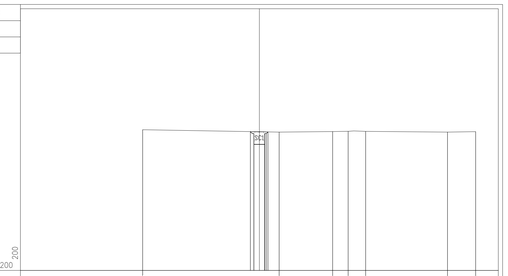

PROGRESSIVE TERRENO	10.79	1.84	6.78	8.21	9.83	17.40	20.00
PARZIALI TERRENO	12.63	4.94	1.43	1.62	7.57	2.60	
QUOTE TERRENO	404.01	403.79	403.85	403.87	403.88	403.79	403.83
PROGRESSIVE PROGETTO	0.83 0.05 0.50 0.50 0.80 0.80						
PARZIALI PROGETTO	0.35 1.00 0.25						
QUOTE PROGETTO	402.84 402.66 402.66 402.66 402.66 402.66 402.82						

PROFILO CANALE 10 A–B DX
SEZIONE SEZ.–22
PROGRESSIVA 420.00
SCAVO SC1 2.53 mq.

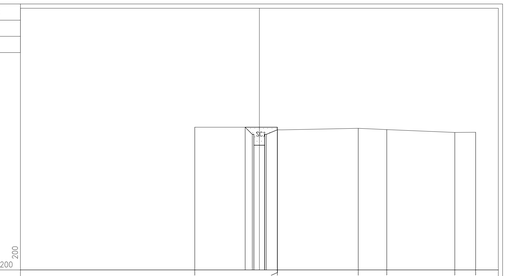

PROGRESSIVE TERRENO	5.97	1.65 1.66	9.14	11.79	18.98	20.00	
PARZIALI TERRENO	7.63	7.48	2.65	6.29	1.92		
QUOTE TERRENO	404.20	404.25 404.25	403.10	403.88	403.71	403.73	
PROGRESSIVE PROGETTO	1.21 0.05 0.50 0.50 0.80 0.80						
PARZIALI PROGETTO	0.35 0.15 1.00 1.00 1.35						
QUOTE PROGETTO	402.25 402.02 402.02 402.02 402.02 402.02 402.02 402.38						

PROFILO CANALE 10 A–B DX
SEZIONE SEZ.–23
PROGRESSIVA 440.00
SCAVO SC1 2.37 mq.

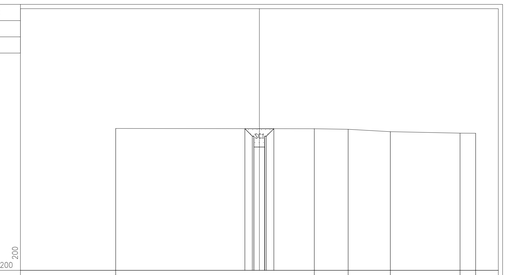

PROGRESSIVE TERRENO	13.29	5.08	8.21	12.11	18.56	20.00	
PARZIALI TERRENO	18.36	3.13	3.90	6.45	1.44		
QUOTE TERRENO	404.12	404.13	404.05	403.93	403.89	403.89	
PROGRESSIVE PROGETTO	1.28 0.05 0.50 0.50 1.34 1.34						
PARZIALI PROGETTO	0.65 0.15 1.00 0.35						
QUOTE PROGETTO	402.11 402.02 402.02 402.02 402.02 402.02 402.17						

PROFILO CANALE 10 A–B DX
SEZIONE SEZ.–24
PROGRESSIVA 442.29
SCAVO SC1 2.42 mq.

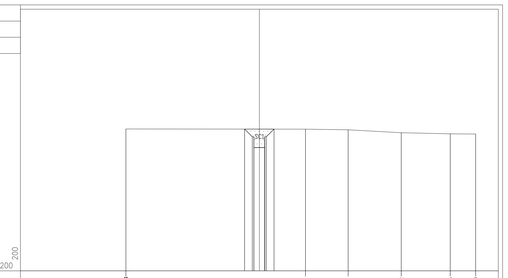

PROGRESSIVE TERRENO	12.34	4.27	8.21	13.12	17.65	20.00	
PARZIALI TERRENO	16.61	3.94	4.91	4.53	2.35		
QUOTE TERRENO	404.13	404.13	404.05	403.77	403.67	403.66	
PROGRESSIVE PROGETTO	0.81 0.05 0.50 0.50 1.34 1.34						
PARZIALI PROGETTO	0.71 0.15 1.00 1.00 0.35						
QUOTE PROGETTO	402.11 402.02 402.02 402.02 402.02 402.02 402.17						

ANAS S.p.A.
Direzione Progettazione e Realizzazione Lavori

S.S. 38 - LOTTO 4: VARIANTE DI TIRANO DALLO SVINCOLO DI STAZZONA (COMPRESO) ALLO SVINCOLO DI LORETO (CON COLLEGAMENTO ALLA DOGANA DI POSCHIAVO)

S.S. 38 - LOTTO 4: NODO DI TIRANO - TRATTA "A" (SVINCOLO DI BIANZONE - SVINCOLO LA GANDA) E TRATTA "B" (SVINCOLO LA GANDA - CAMPONE IN TIRANO)

PROGETTO ESECUTIVO

STUDIO CORONA — Ing. Renato Viara
LT Ingegneria dei Trasporti s.r.l. — Ing. Valerio Bajetti
ING. RENATO DEL PRETE — Ing. Renato Del Prete
ECOPLAN — Arch. Nicoletta Frattini
EEI Engineering & Graphics S.r.l. — Ing. Gabriele Inoscchi
UNING — Prof. Ing. Matteo Ramen
SETAC — Prof. Ing. Luigi Montanto
ARKE' — Ing. Gioacchino Angarano
DOTT. GEOL. DANILO GALLO — Dott. Geol. Danilo Gallo

VISTO: IL RESPONSABILE DEL PROCEDIMENTO
Dott. Ing. Giancarlo LUONGO

RESPONSABILE DELL'INTEGRAZIONE DELLE PRESTAZIONI SPECIALISTICHE
Ing. Valerio BAJETTI

PROGETTISTA INTEGRATORE
Ing. Giorgia ANATRA

GEOLOGO
Ing. Gaetano RANIERI

IL COORDINATORE DELLA SICUREZZA IN FASE DI PROGETTAZIONE
Ing. Fabrizio BAJETTI

FB45

F - PROGETTO IDRAULICO

FB - RETICOLO IDROGRAFICO

SEZIONI - CANALE 10A DX, 10B DX- TAV. 2 DI 2

CODICE PROGETTO				NOME FILE	REVISIONE	SCALA:
PROGETTO	LIV. PROG.	N. PROG.		FB45-T00ID02IDRSZ21_A.dwg		
MI324	E	1801	CODICE ELAB.	T00 I D02 I DR SZ21	A	1:200

REV.	DESCRIZIONE	DATA	REDATTO	VERIFICATO	APPROVATO
C					
B					
A	EMISSIONE	GENNAIO 2019	ING. GIORGIA INGEGNERI	ING. FABRIZIO BAJETTI	ING. VALERIO BAJETTI