SEZIONI TRASVERSALI CANALE 10C DX

SCALA 1:200

PROFILO CANALE 10C DX
SEZIONE SEZ.-1
PROGRESSIVA 0.00

SCAVO
SC1 6.25 mq.

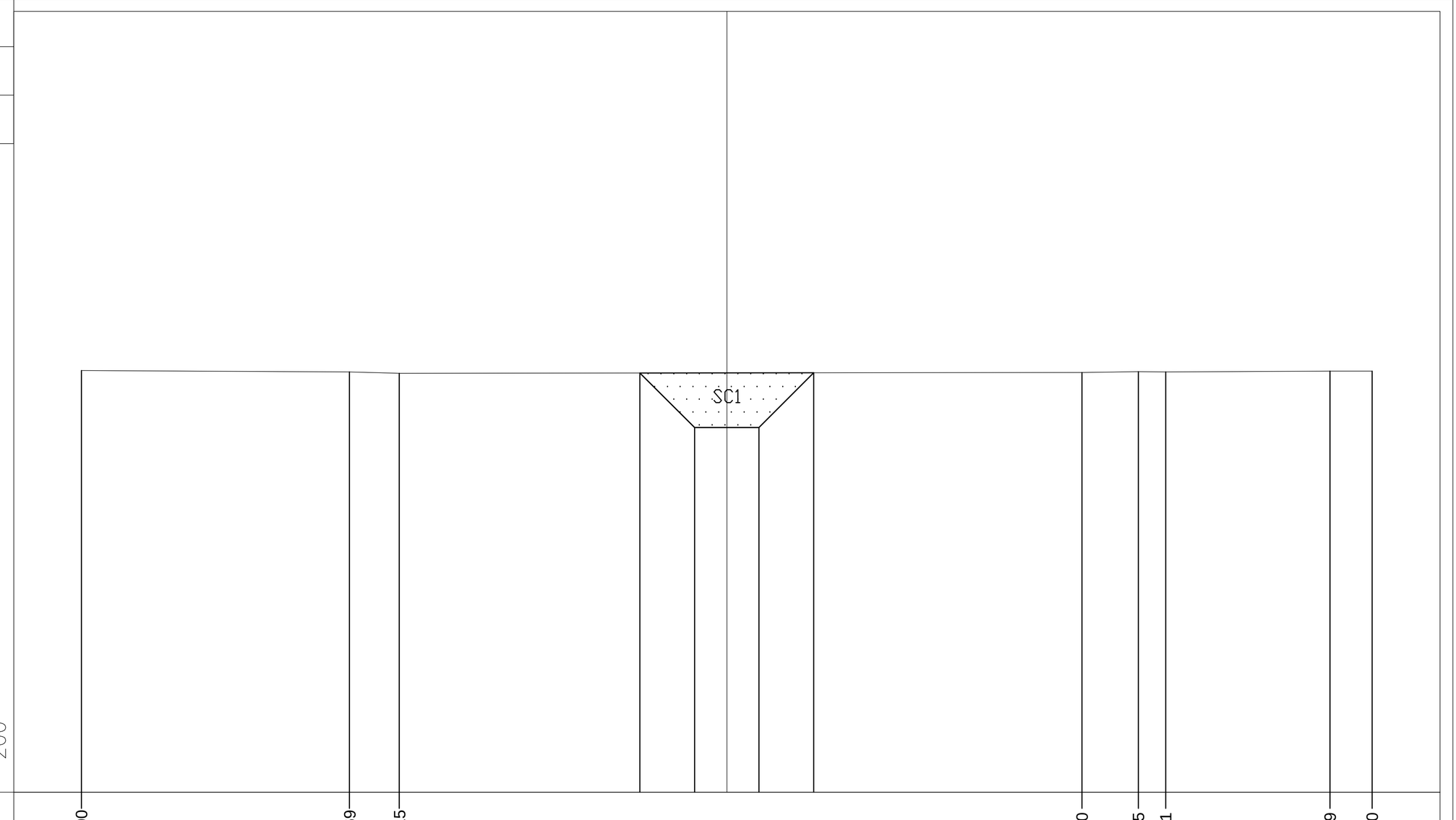

PROGRESSIVE TERRENO	-20.00, -11.69, -10.15, 11.00, 12.75, 13.61, 18.69, 20.00
PARZIALI TERRENO	8.31, 1.54, 21.15, 1.75, 0.86, 5.08, 1.31
QUOTE TERRENO	404.07, 404.03, 403.98, 404.01, 404.04, 404.02, 404.05, 404.05
PROGRESSIVE PROGETTO	-2.69, -1.00, 1.00, 2.70
PARZIALI PROGETTO	1.69, 2.00, 1.70
QUOTE PROGETTO	403.99, 402.30, 402.30, 404.00

PROFILO CANALE 10C DX
SEZIONE SEZ.-2
PROGRESSIVA 20.00

SCAVO
SC1 5.52 mq.

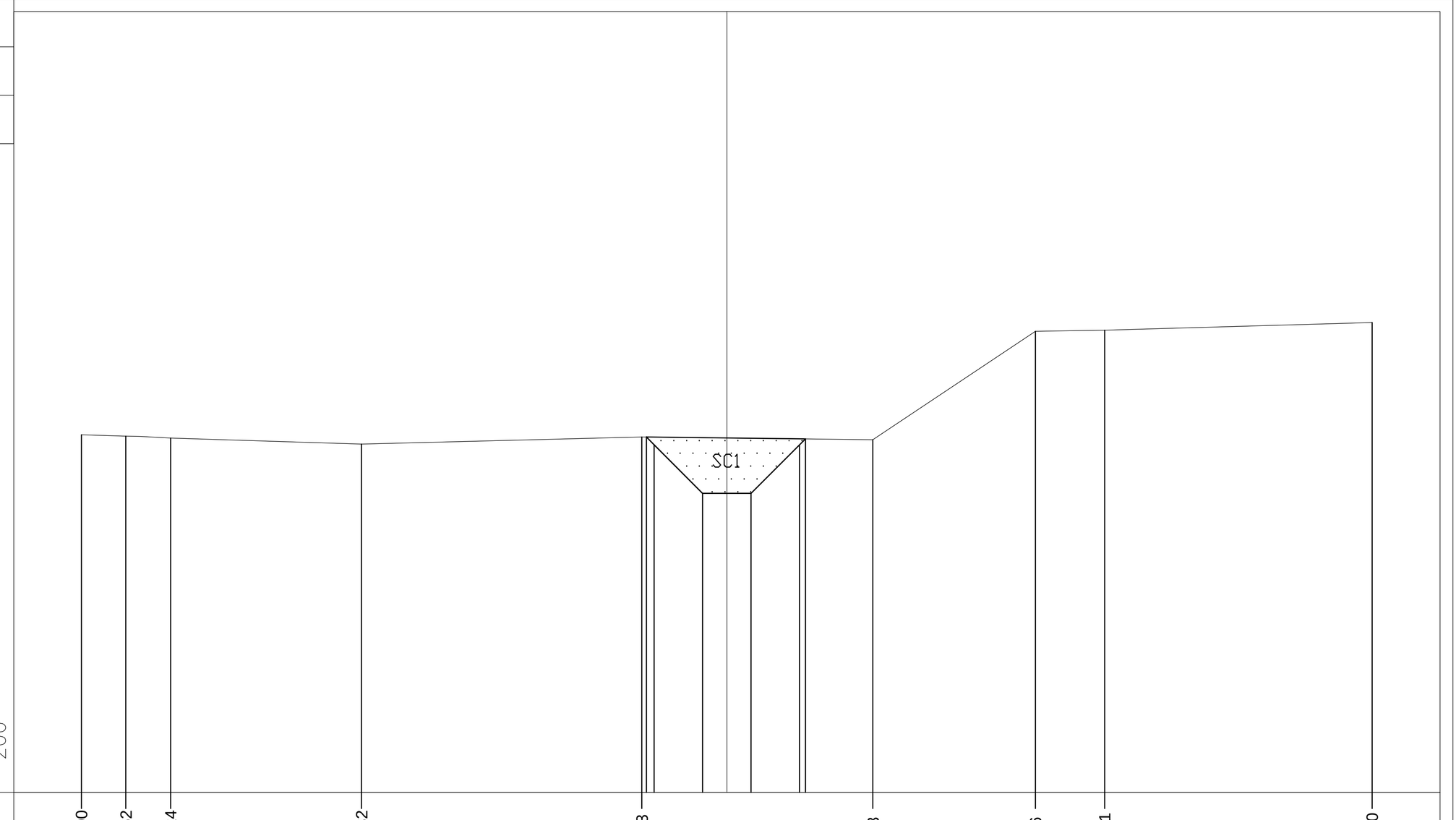

PROGRESSIVE TERRENO	-20.00, -18.62, -17.24, -11.32, -2.63, 4.53, 9.56, 11.71, 20.00
PARZIALI TERRENO	1.38, 1.38, 5.92, 8.69, 7.16, 5.03, 2.15, 8.29
QUOTE TERRENO	404.08, 404.04, 403.98, 403.80, 404.01, 403.93, 407.29, 407.32, 407.56
PROGRESSIVE PROGETTO	-2.49, -2.25, -0.75, 0.75, 2.25, 2.43
PARZIALI PROGETTO	0.24, 1.50, 1.50, 1.50, 0.18
QUOTE PROGETTO	404.01, 403.77, 402.27, 402.27, 403.77, 403.96

PROFILO CANALE 10C DX
SEZIONE SEZ.-3
PROGRESSIVA 40.00

RIPORTO
RI1 1.00 mq.
RI2 1.18 mq.
Totale: 2.18 mq.
SCAVO
SC1 2.29 mq.

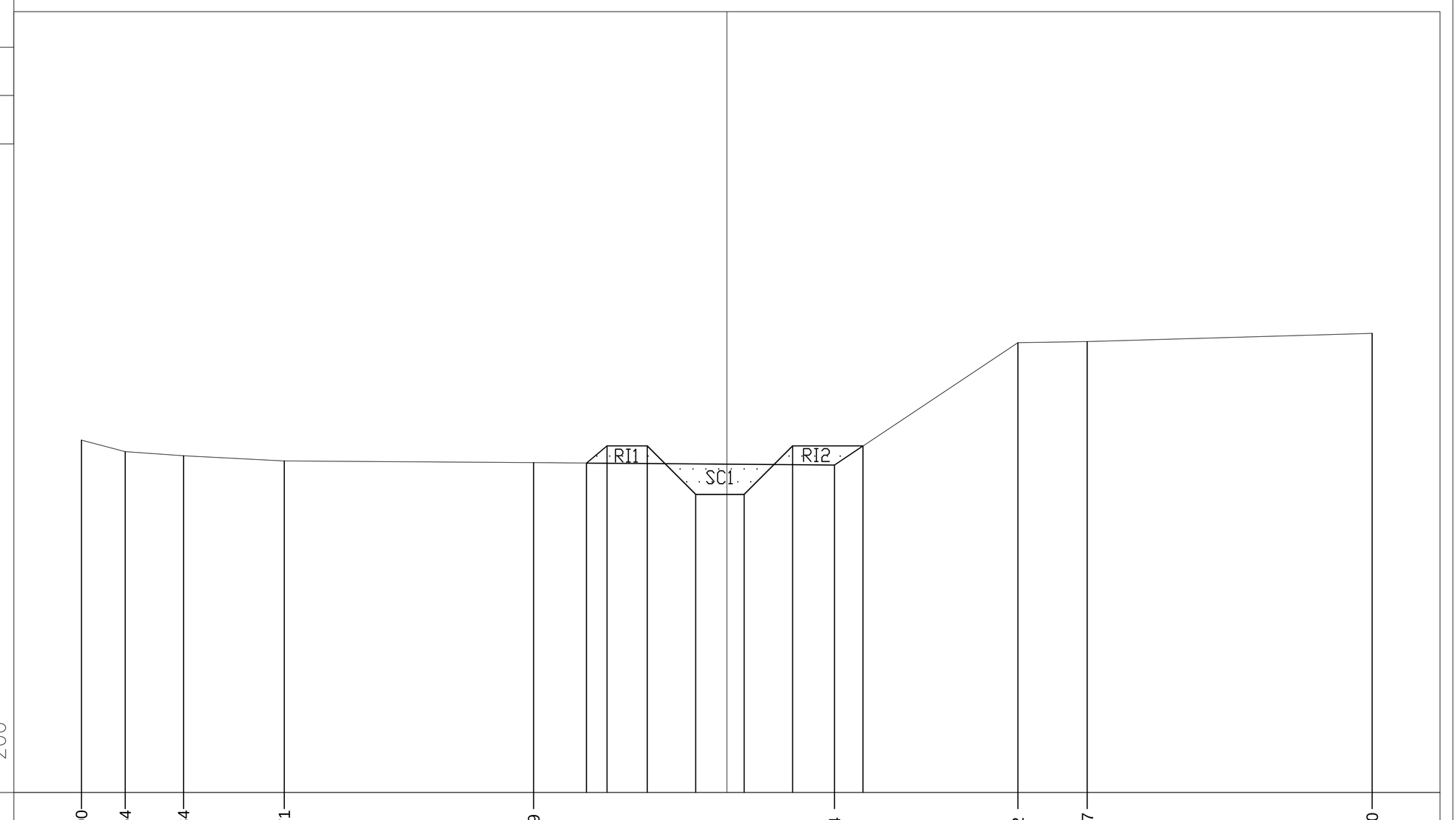

PROGRESSIVE TERRENO	-20.00, -18.64, -16.84, -13.71, -5.99, 3.34, 9.02, 11.17, 20.00
PARZIALI TERRENO	1.36, 1.80, 3.13, 7.72, 9.33, 5.68, 2.15, 8.83
QUOTE TERRENO	403.92, 403.56, 403.44, 403.27, 403.22, 403.15, 406.94, 406.98, 407.23
PROGRESSIVE PROGETTO	-4.35, -3.71, -2.46, -0.96, 0.54, 2.04, 4.22
PARZIALI PROGETTO	0.64, 1.25, 1.50, 1.50, 1.50, 2.18
QUOTE PROGETTO	403.21, 403.74, 403.74, 402.24, 402.24, 403.74, 403.74

PROFILO CANALE 10C DX
SEZIONE SEZ.-4
PROGRESSIVA 60.00

RIPORTO
RI1 1.36 mq.
RI2 1.28 mq.
Totale: 2.64 mq.
SCAVO
SC1 1.90 mq.

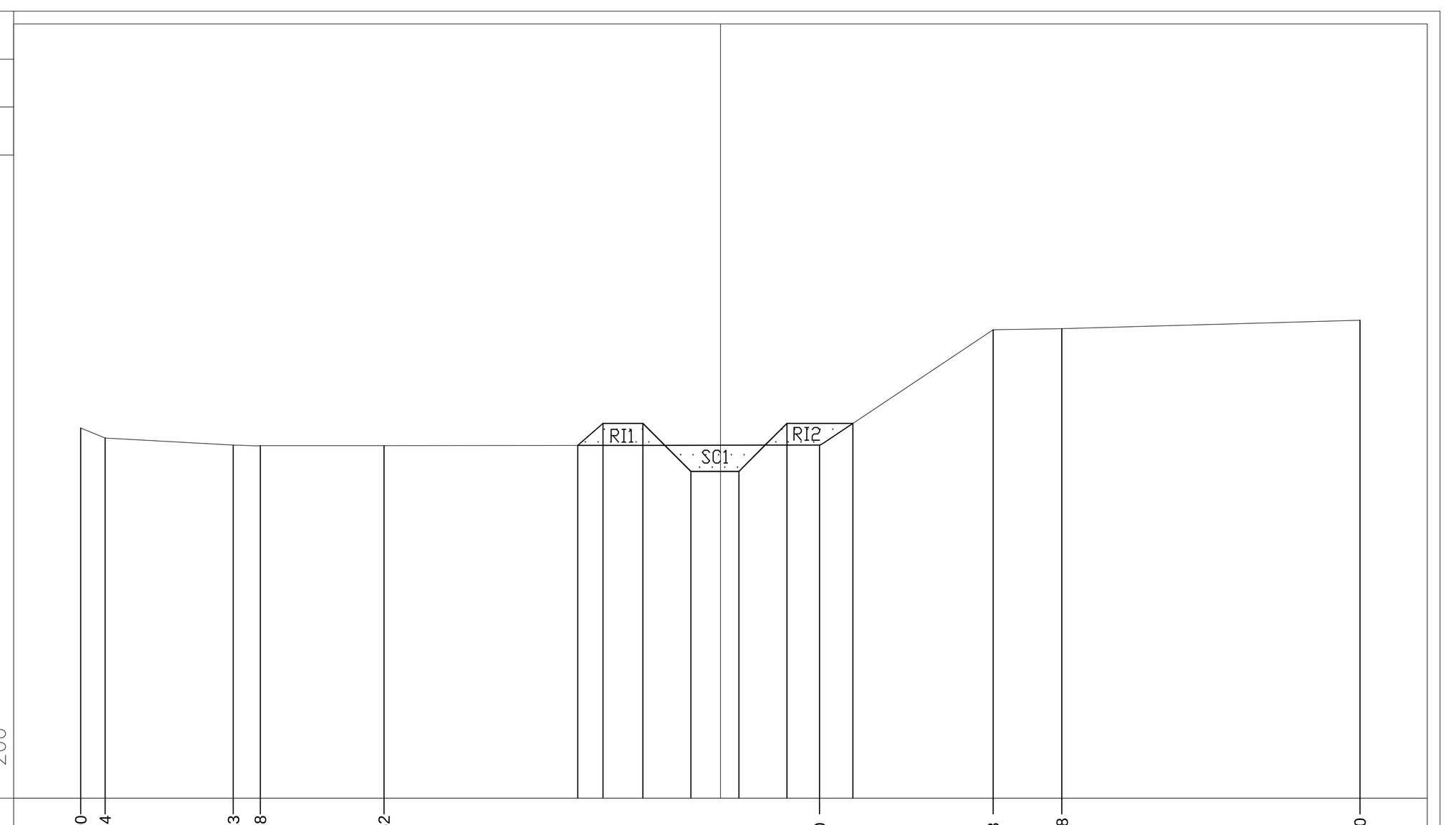

PROGRESSIVE TERRENO	-20.00, -19.24, -15.23, -14.38, -10.52, 3.10, 8.53, 10.68, 20.00
PARZIALI TERRENO	0.76, 4.01, 0.85, 3.86, 13.62, 5.43, 2.15, 9.32
QUOTE TERRENO	403.57, 403.25, 403.04, 403.02, 403.02, 403.04, 406.64, 406.67, 406.94
PROGRESSIVE PROGETTO	-4.46, -3.67, -2.42, -0.92, 0.58, 2.08, 4.15
PARZIALI PROGETTO	0.79, 1.25, 1.50, 1.50, 1.50, 2.07
QUOTE PROGETTO	403.02, 403.71, 403.71, 402.21, 402.21, 403.71, 403.71

PROFILO CANALE 10C DX
SEZIONE SEZ.-5
PROGRESSIVA 80.00

RIPORTO
RI1 0.98 mq.
RI2 1.12 mq.
Totale: 2.10 mq.
SCAVO
SC1 2.27 mq.

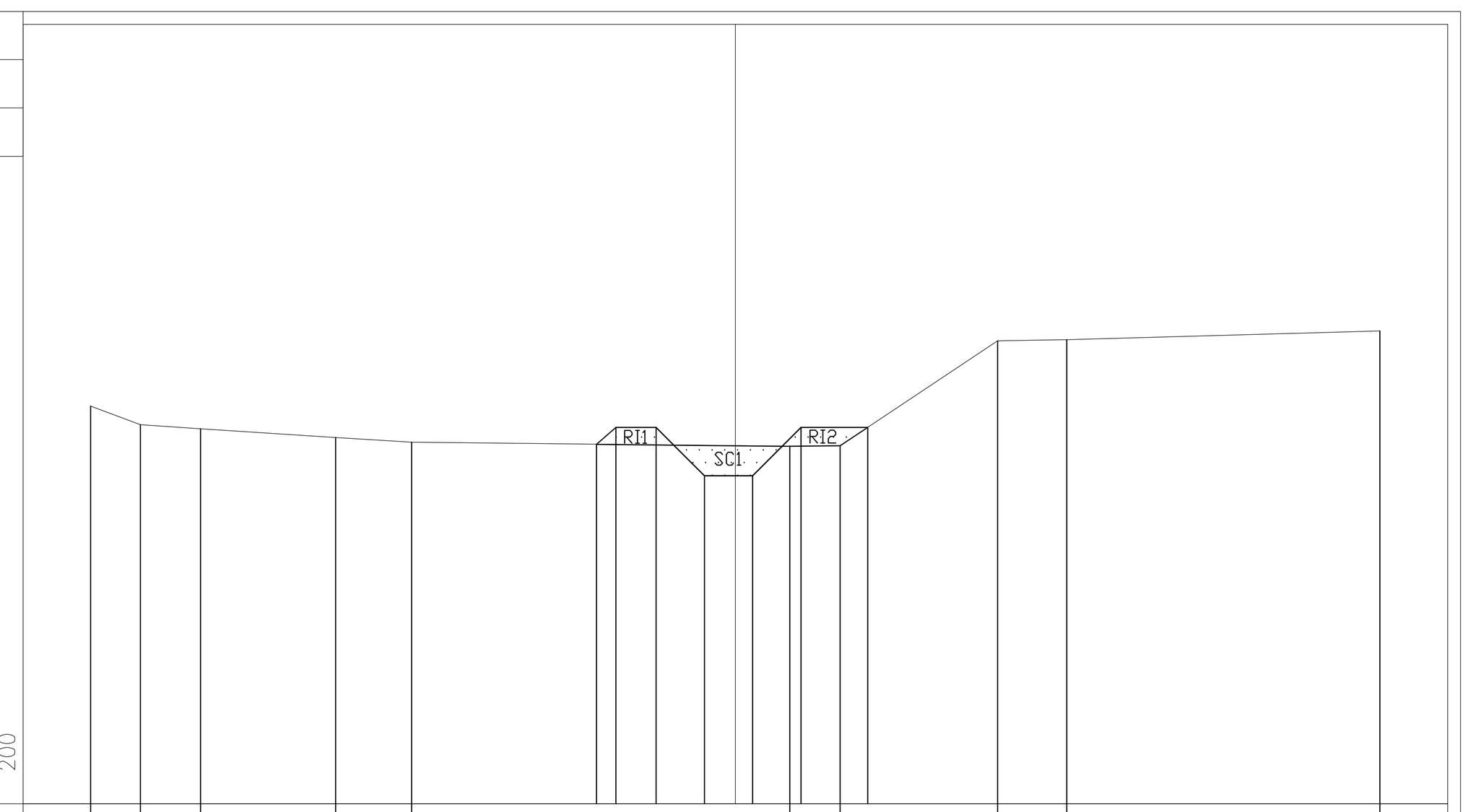

PROGRESSIVE TERRENO	-20.00, -18.46, -16.60, -12.40, -10.05, 1.69, 3.25, 8.13, 10.28, 20.00
PARZIALI TERRENO	1.54, 1.86, 4.20, 2.35, 11.74, 1.56, 4.88, 2.15, 9.72
QUOTE TERRENO	404.35, 403.77, 403.64, 403.37, 403.22, 403.10, 403.12, 406.37, 406.40, 406.68
PROGRESSIVE PROGETTO	-4.31, -3.71, -2.46, -0.96, 0.54, 2.04, 4.11
PARZIALI PROGETTO	0.60, 1.25, 1.50, 1.50, 1.50, 2.07
QUOTE PROGETTO	403.16, 403.69, 403.69, 402.19, 402.19, 403.69, 403.69

PROFILO CANALE 10C DX
SEZIONE SEZ.-6
PROGRESSIVA 100.00

RIPORTO
RI1 0.73 mq.
RI2 1.02 mq.
Totale: 1.75 mq.
SCAVO
SC1 2.58 mq.

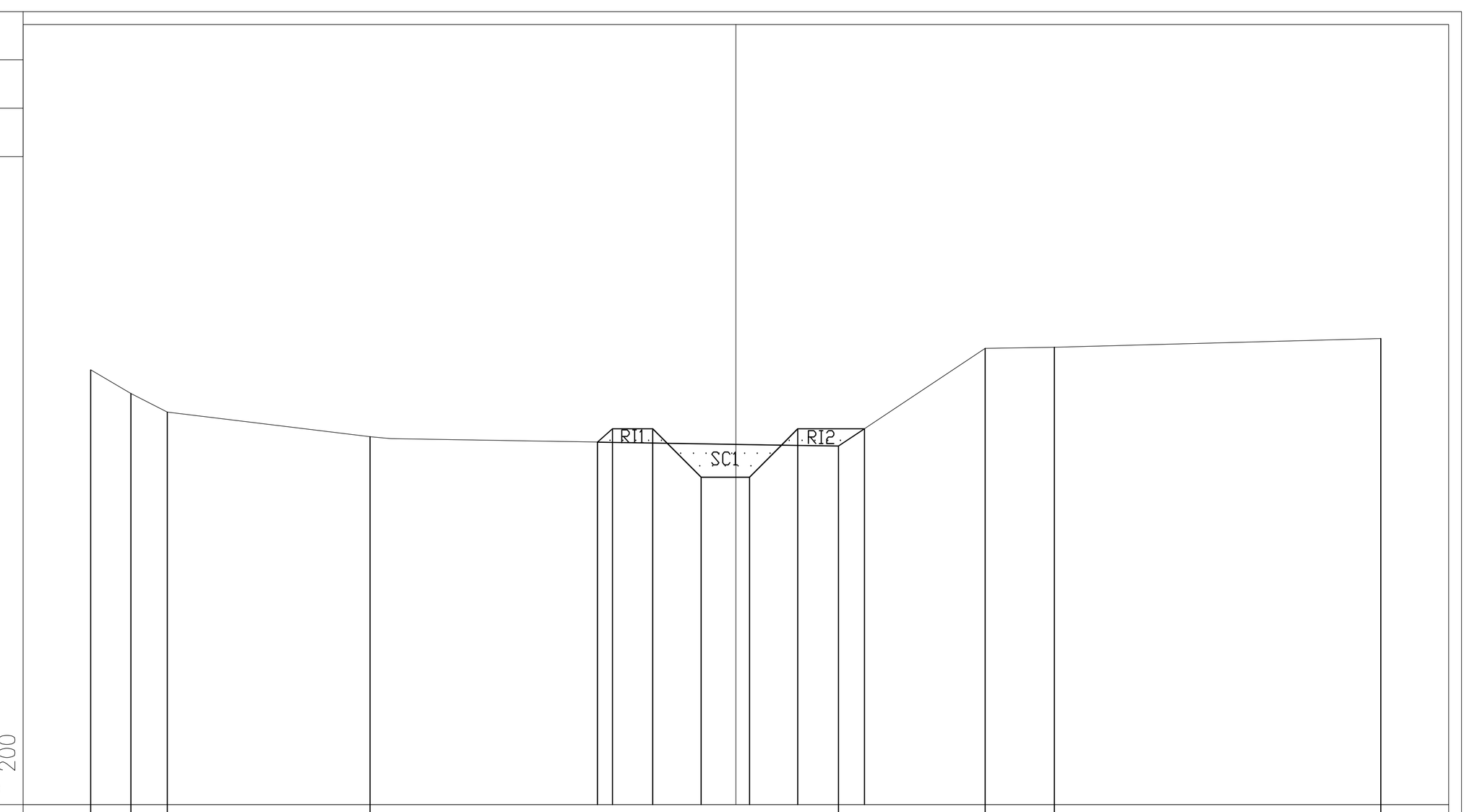

PROGRESSIVE TERRENO	-20.00, -18.75, -17.63, -11.34, 3.19, 7.73, 9.88, 20.00
PARZIALI TERRENO	1.25, 1.12, 6.29, 14.53, 4.54, 2.15, 10.12
QUOTE TERRENO	405.49, 404.75, 404.18, 403.42, 403.12, 406.15, 406.18, 406.46
PROGRESSIVE PROGETTO	-4.29, -3.82, -2.58, -1.08, 0.42, 1.92, 3.99
PARZIALI PROGETTO	0.47, 1.24, 1.50, 1.50, 1.50, 2.07
QUOTE PROGETTO	403.25, 403.66, 403.66, 402.16, 402.16, 403.66, 403.66

PROFILO CANALE 10C DX
SEZIONE SEZ.-7
PROGRESSIVA 120.00

RIPORTO
RI1 0.11 mq.
SCAVO
SC1 4.98 mq.

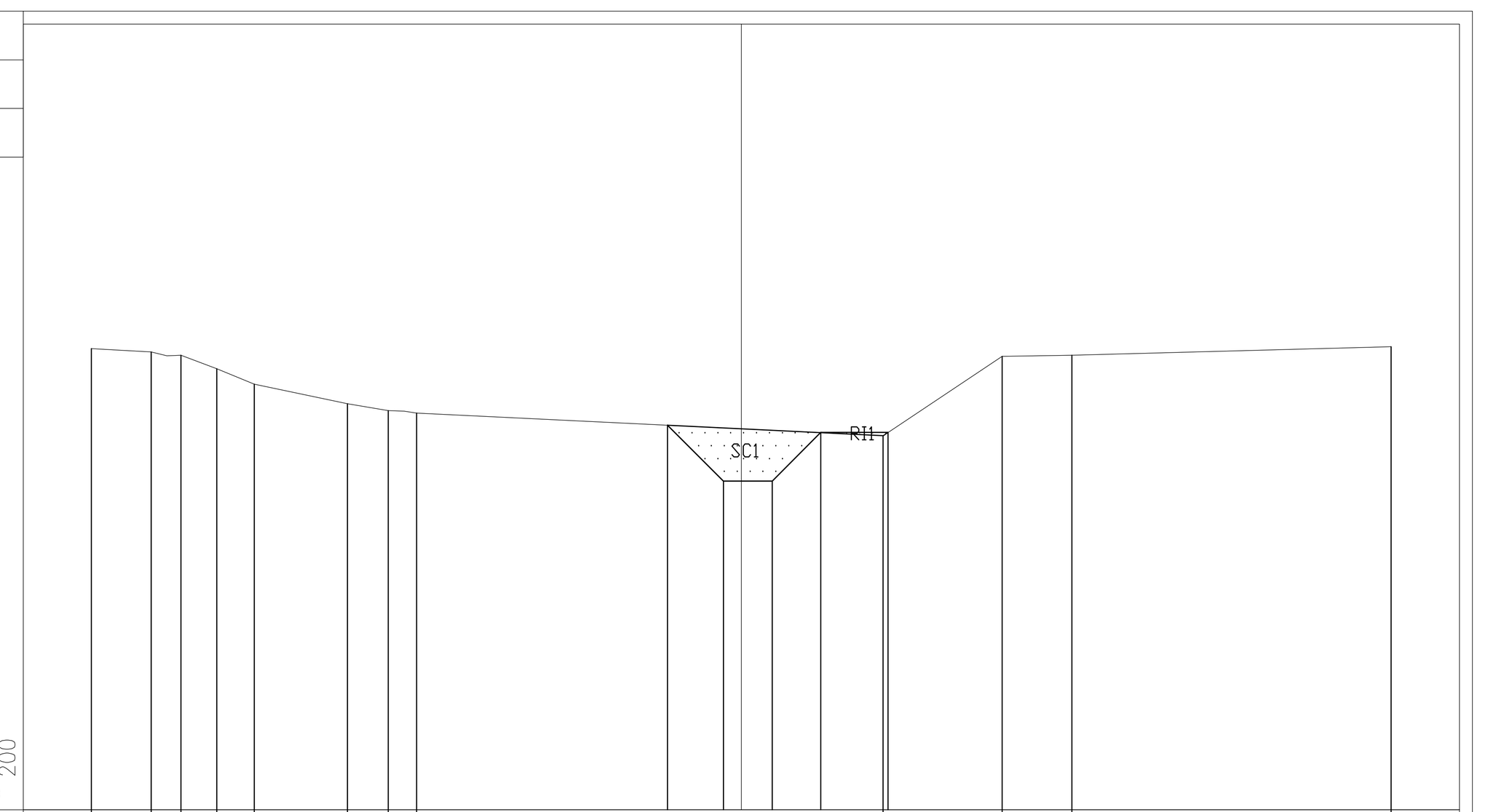

PROGRESSIVE TERRENO	-20.00, -18.16, -17.25, -16.14, -14.99, -12.12, -10.86, -10.00, 4.36, 8.02, 10.17, 20.00
PARZIALI TERRENO	1.84, 0.91, 1.11, 1.15, 2.87, 1.26, 0.86, 14.36, 3.66, 2.15, 9.83
QUOTE TERRENO	406.20, 406.10, 406.00, 405.59, 405.11, 404.51, 404.30, 404.22, 403.53, 405.97, 406.00, 406.26
PROGRESSIVE PROGETTO	-2.27, -0.55, 0.95, 2.45, 4.52
PARZIALI PROGETTO	1.72, 1.50, 1.50, 2.07
QUOTE PROGETTO	403.85, 402.13, 402.13, 403.63, 403.63

PROFILO CANALE 10C DX
SEZIONE SEZ.-8
PROGRESSIVA 139.18

SCAVO
SC1 10.77 mq.

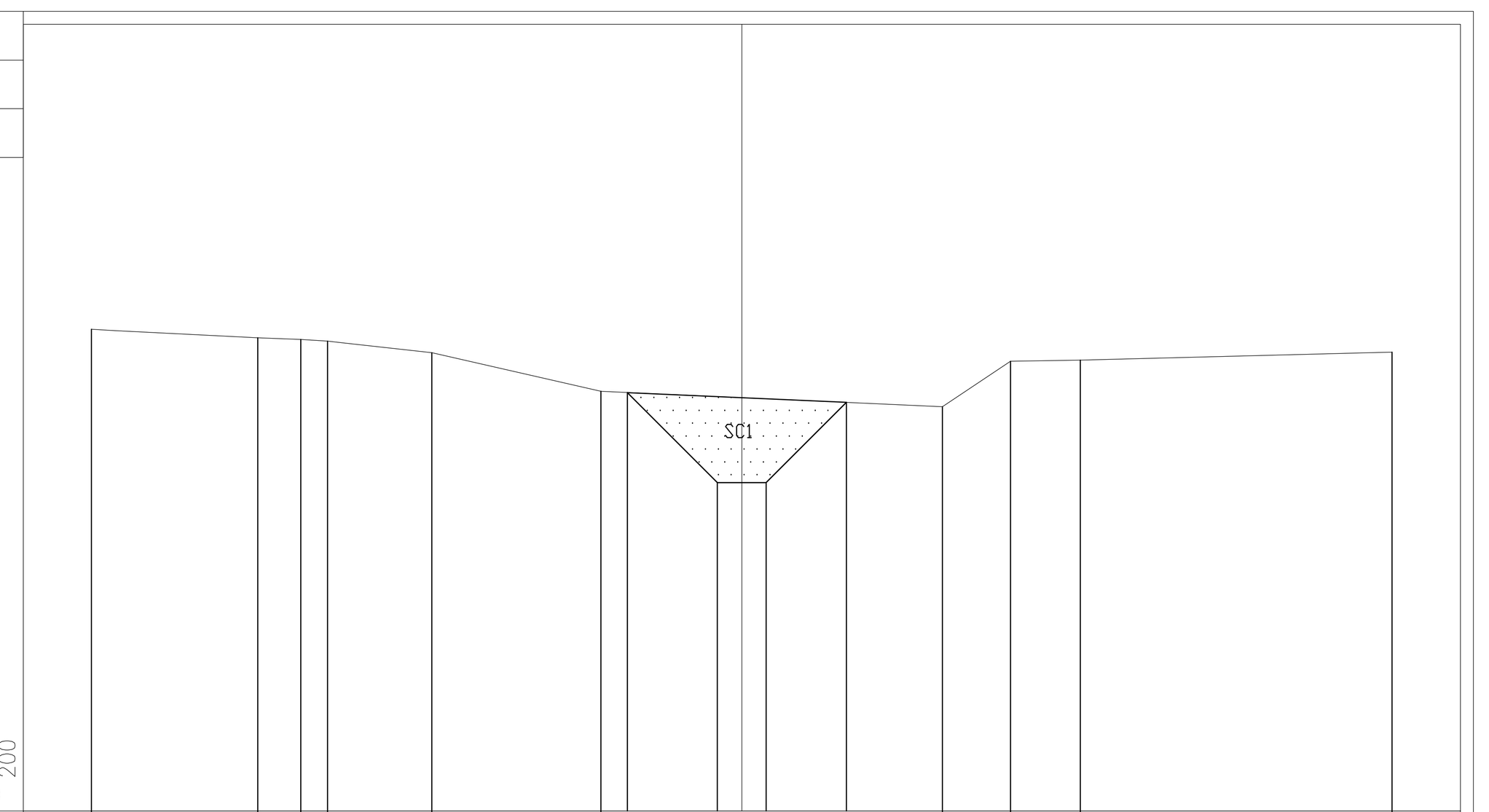

PROGRESSIVE TERRENO	-20.00, -14.89, -13.56, -12.74, -9.53, -4.33, 6.17, 8.26, 10.41, 20.00
PARZIALI TERRENO	5.11, 1.33, 0.82, 3.21, 5.20, 10.50, 2.09, 2.15, 9.59
QUOTE TERRENO	406.81, 406.55, 406.50, 406.45, 406.10, 404.90, 404.43, 405.83, 405.86, 406.12
PROGRESSIVE PROGETTO	-3.52, -0.75, 0.75, 3.22
PARZIALI PROGETTO	2.77, 1.50, 2.47
QUOTE PROGETTO	404.87, 402.10, 402.10, 404.57

ANAS S.p.A.
Direzione Progettazione e Realizzazione Lavori

S.S. 38 - LOTTO 4: VARIANTE DI TIRANO DALLO SVINCOLO DI STAZZONA (COMPRESO) ALLO SVINCOLO DI LORETO (CON COLLEGAMENTO ALLA DOGANA DI POSCHIAVO)

S.S. 38 - LOTTO 4: NODO DI TIRANO - TRATTA "A" (SVINCOLO DI BIANZONE - SVINCOLO LA GANDA) E TRATTA "B" (SVINCOLO LA GANDA - CAMPONE IN TIRANO)

PROGETTO ESECUTIVO

STUDIO CORONA — Ing. Renato Vaira (Ordine degli Ingg. di Torino e Provincia n° 4663 W)
Ingegneria del Territorio s.r.l. — Ing. Valerio Bajetti (Ordine degli Ingg. di Roma e provincia n° A-26211)
ING. RENATO DEL PRETE — Ing. Renato Del Prete (Ordine degli Ingg. di Bari e provincia n° 5073)
ECOPLAN — Arch. Nicoletta Frattini (Ordine degli Arch. di Torino e provincia n° A-8433)
E&G Engineering & Graphics S.r.l. — Ing. Gabriele Incecchi (Ordine degli Ingg. di Roma e provincia n° A-12102)
CONSORZIO UNING — Società designata: GA&M — Prof. Ing. Matteo Ranieri (Ordine degli Ingg. di Bari e provincia n° 1137)
SETAC Srl, Servizi & Engineering Trasporti Ambiente Costruzioni — Prof. Ing. Luigi Monterisi (Ordine degli Ingg. di Bari e provincia n° 1771)
ARKE' INGEGNERIA s.r.l. — Ing. Gioacchino Angarano (Ordine degli Ingg. di Bari e provincia n° 5970)
DOTT. GEOL. DANILO GALLO — Dott. Geol. Danilo Gallo (Ordine dei Geologi della Regione Puglia n° 588)

VISTO: IL RESPONSABILE DEL PROCEDIMENTO — Dott. Ing. Giancarlo LUONGO
RESPONSABILE DELL'INTEGRAZIONE DELLE PRESTAZIONI SPECIALISTICHE — Ing. Valerio BAJETTI
GEOLOGO — Dott. Geol. Francesco AMANTIA SCUDERI
IL COORDINATORE DELLA SICUREZZA IN FASE DI PROGETTAZIONE — Ing. Gaetano RANIERI

FB47

F - PROGETTO IDRAULICO
FB - RETICOLO IDROGRAFICO
SEZIONI - CANALE 10C DX

CODICE PROGETTO			NOME FILE	REVISIONE	SCALA:
PROGETTO	LIV. PROG.	N. PROG.	FB47-T00ID02IDRSZ22_A.dwg		
MI324	E	1801	CODICE ELAB. T00ID02IDRSZ22	A	1:200

REV.	DESCRIZIONE	DATA	REDATTO	VERIFICATO	APPROVATO
C					
B					
A	EMISSIONE	GENNAIO 2019	ING. GIORGIA INGEGNIERI	ING. FABRIZIO BAJETTI	ING. VALERIO BAJETTI