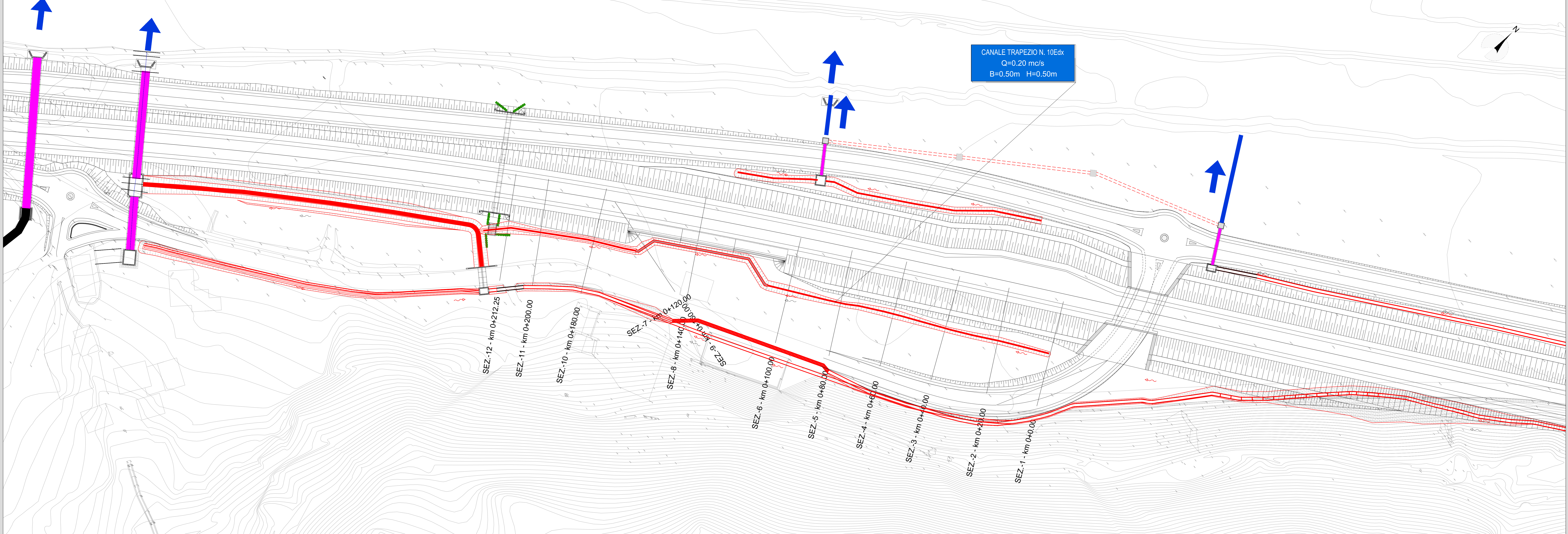
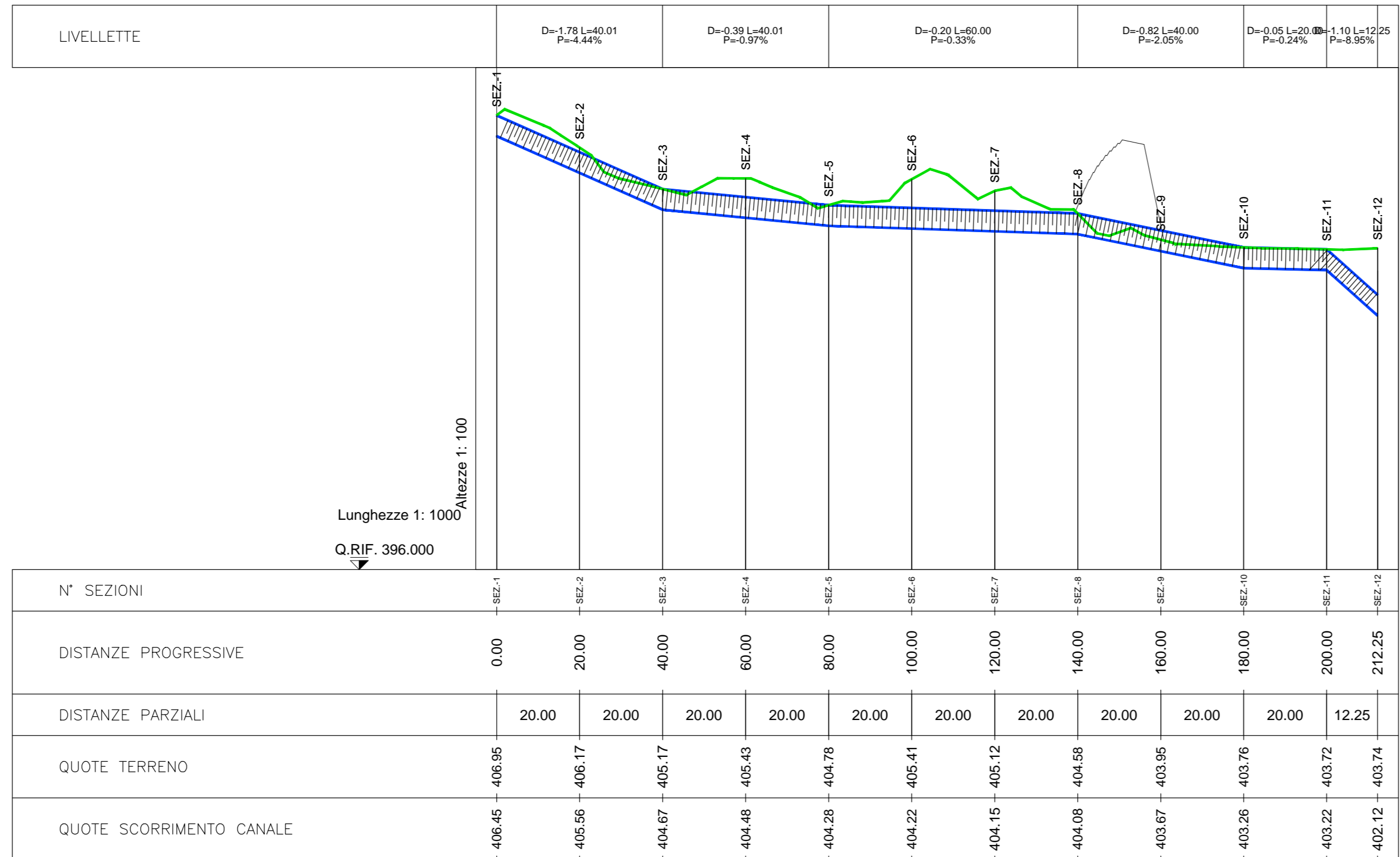


PLANIMETRIA CANALE 10E DX
SCALA 1:500

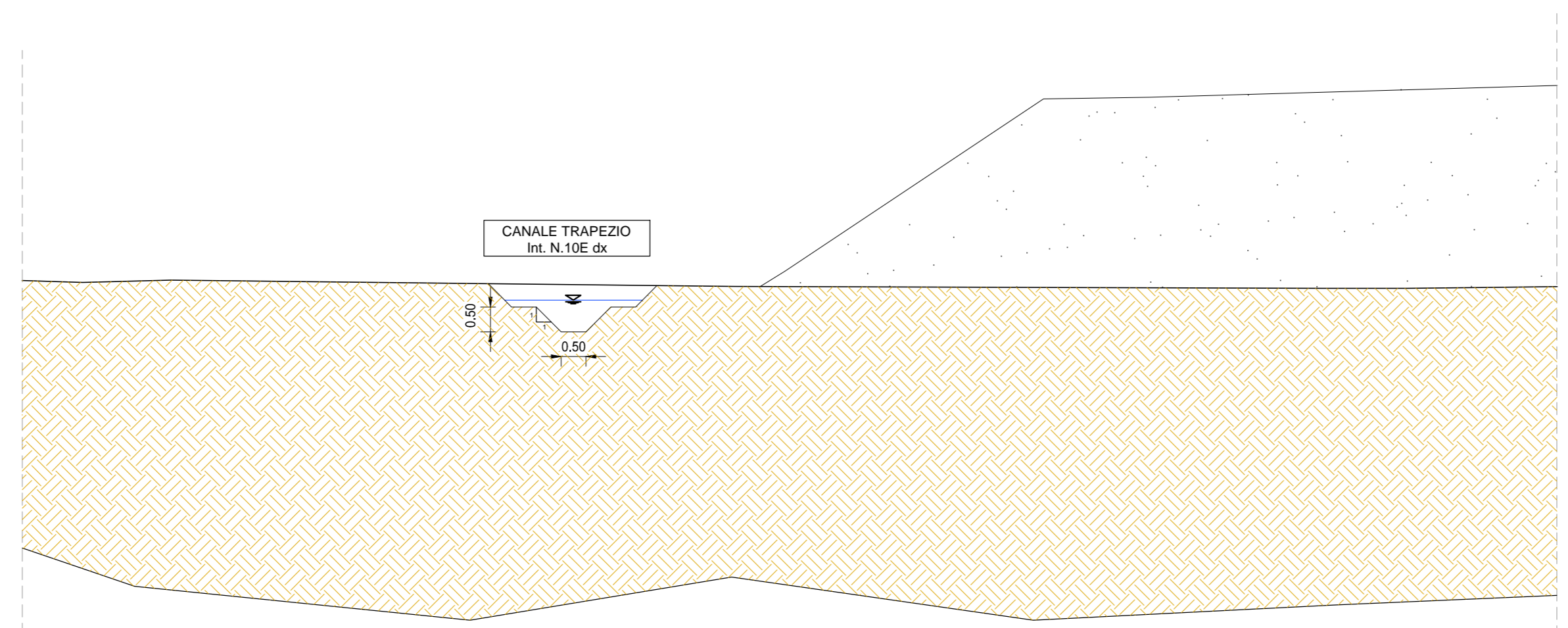


PROFILO CANALE 10E DX
SCALA 1:1.000 / 100



LEGENDA
— TERRENO
— CANALE

SEZIONE TIPO CANALE
SCALA 1:100



S.S. 38 - LOTTO 4: VARIANTE DI TIRANO DALLO SVINCOLO DI STAZZONA (COMPRESO) ALLO SVINCOLO DI LORETO (CON COLLEGAMENTO ALLA DOGANA DI POSCHIAVO)
 S.S. 38 - LOTTO 4: NODO DI TIRANO - TRATTA "A" (SVINCOLO DI BIANZONE - SVINCOLO LA GANDA) E TRATTA "B" (SVINCOLO LA GANDA - CAMPONE IN TIRANO)

PROGETTO ESECUTIVO

STUDIO CORONA Ing. Gianni Vanni Progettazione e Direzione Lavori	ING. RENATO DEL PRETE Ing. Renato Del Prete Responsabile del Progetto	ECOPLAN Arch. Nicola Frulli Coordinatore Tecnico	GG Ing. Gabriele Geronzi Coordinatore Tecnico
UNING Ing. Marco Saverio Coordinatore Tecnico	SETAC Prof. Ing. Luigi Montanari Coordinatore Tecnico	ARKE Ing. Giancarlo Arnesen Coordinatore Tecnico	DOTT. GIO. DANIELLO Dott. Gio. Daniello Coordinatore Tecnico
VISTO IL RESPONSABILE DEL PROCEDIMENTO Dott. Ing. Giancarlo LUONGO	RESPONSABILE DELL'INTEGRAZIONE DELLE PRESTAZIONI SPECIALISTICHE Ing. Renato BAUETTI	GEOLOGO Dott. Ing. Roberto BIANCHI	IL COORDINATORE DELLA SICUREZZA IN FASE DI PROGETTAZIONE Ing. Giancarlo PANERI

FB48		F - PROGETTO IDRAULICO	
FB48-T0M02DRD12_A.dwg		PLANIMETRIA, PROFILO E SEZIONE TIPOLOGICA CANALE 10E DX	
CODICE PROGETTO	NOME FILE	REVISIONE	SCALA:
M1324	FB48-T0M02DRD12_A.dwg	A	VARIE
PROGETTO	ELAB.	DATA	VERIFICATO
C			
B			
A	EMISSIONE	GENNAIO 2019	ING. FABRIZIO BAUETTI
REV.	DESCRIZIONE	DATA	VERIFICATO
			ING. VALERIO BAUETTI
			APPROVATO