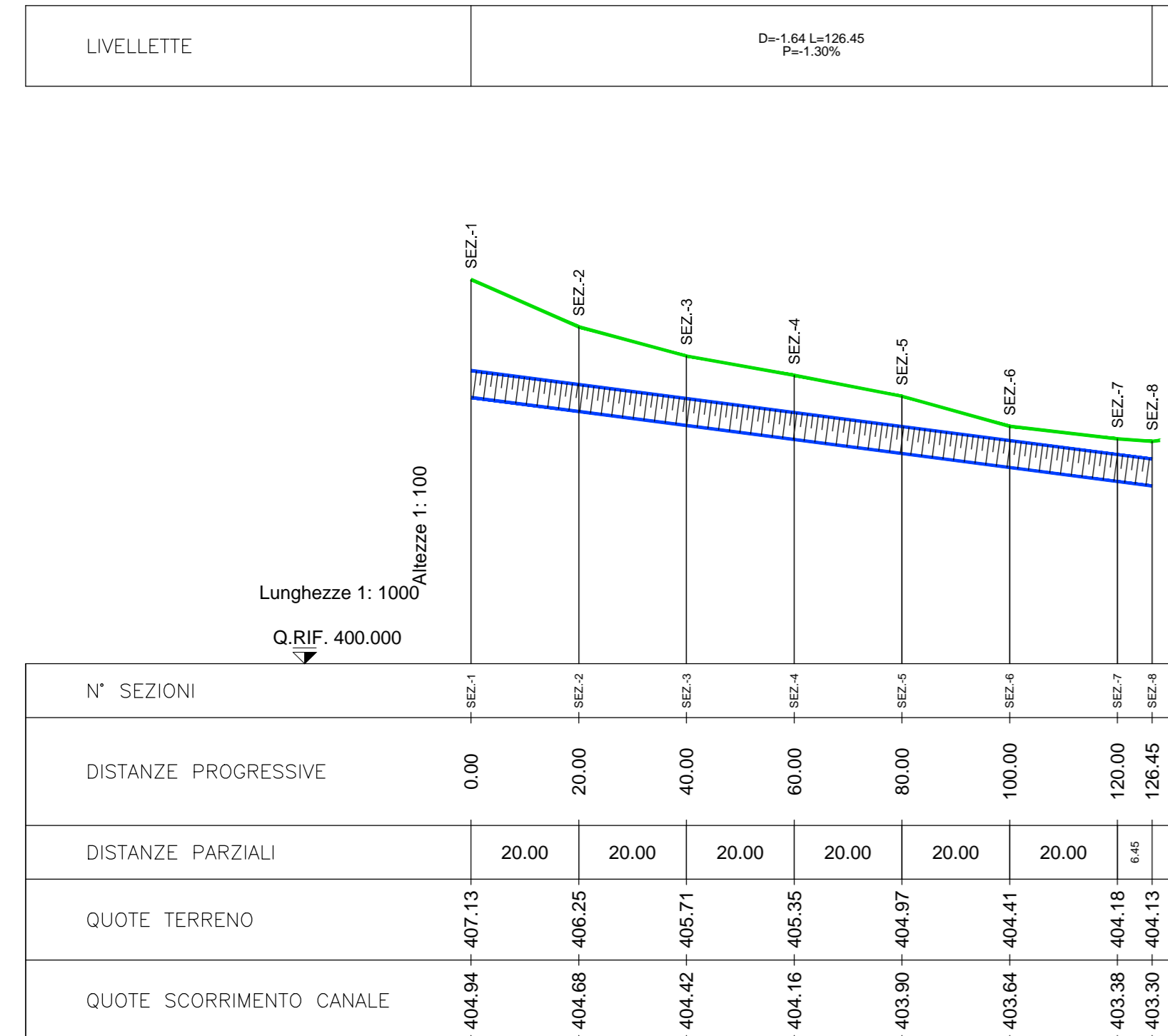
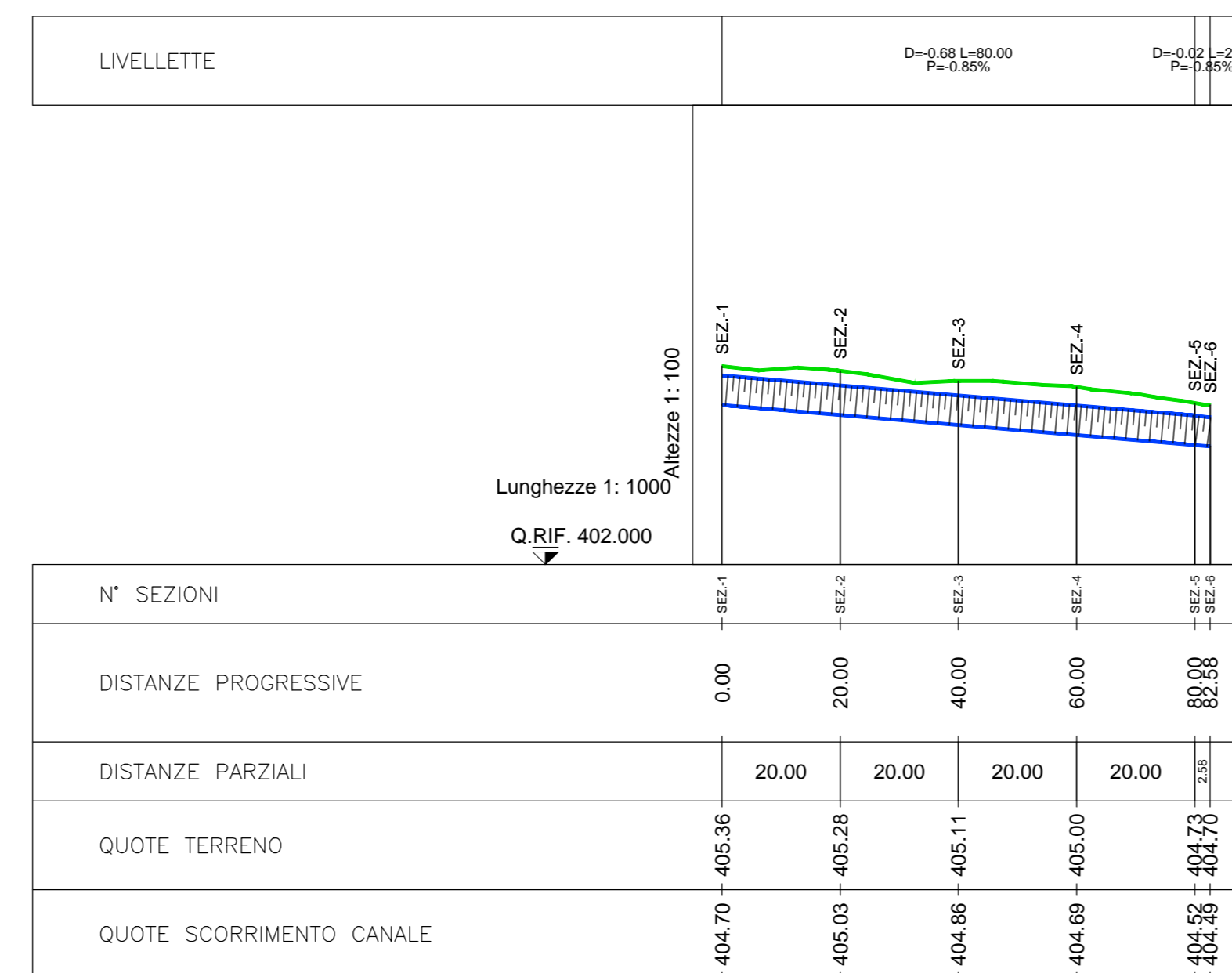


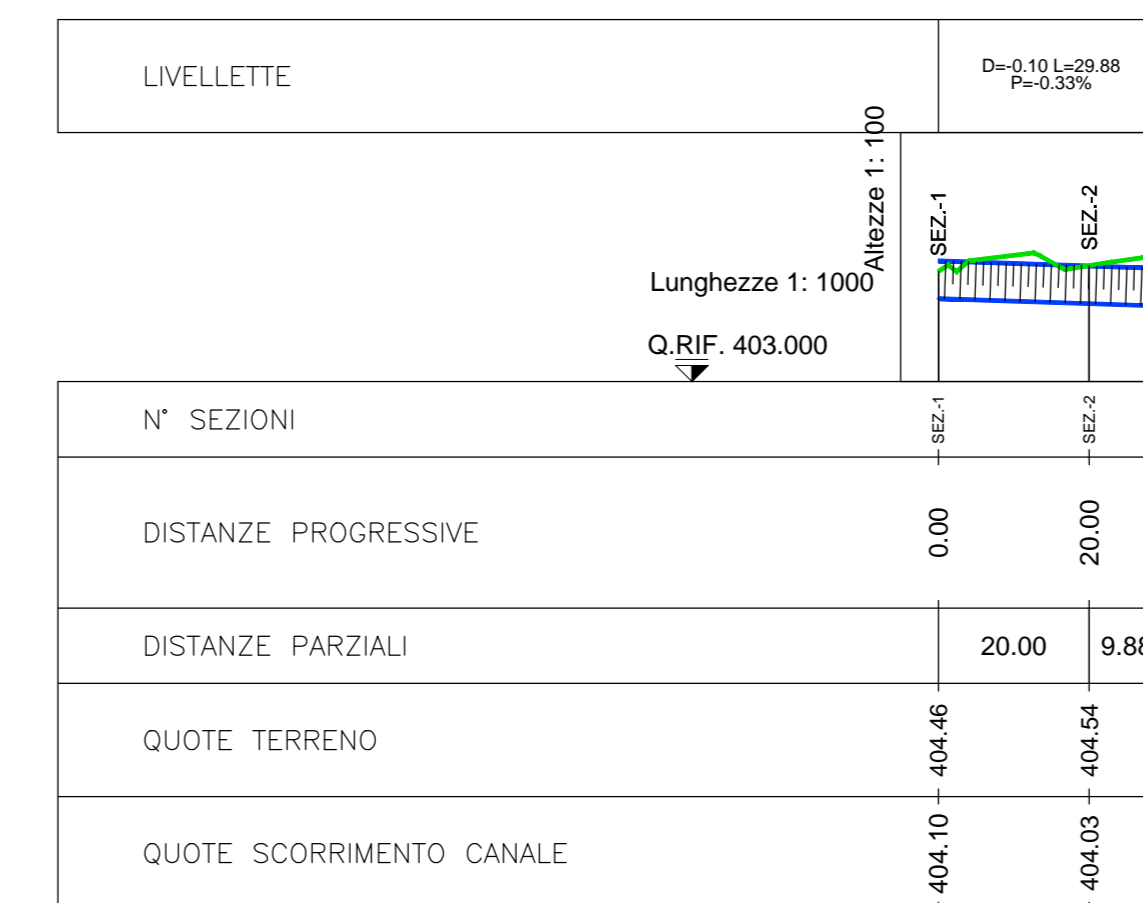
PROFILO CANALE 10D DX
SCALA 1:1.000 / 100



PROFILO CANALE 10A SX
SCALA 1:1.000 / 100

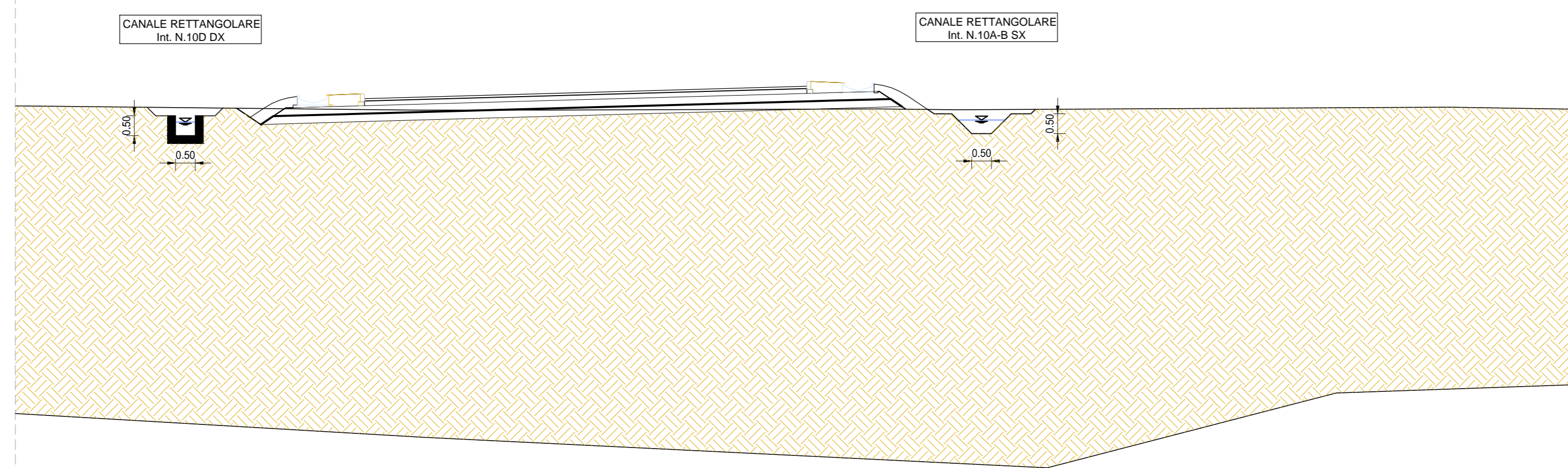


PROFILO CANALE 10B SX
SCALA 1:1.000 / 100



LEGENDA
— TERRENO
— CANALE

SEZIONE TIPO CANALE
SCALA 1:100



ANAS S.p.A.
 Direzione Progettazione e Realizzazione Lavori

S.S. 38 - LOTTO 4: VARIANTE DI TIRANO DALLO SVINCOLO DI STAZIONA (COMPRESO) ALLO SVINCOLO DI LORETO (CON COLLEGAMENTO ALLA DOGANA DI POSCHIAVO)

S.S. 38 - LOTTO 4: NODO DI TIRANO - TRATTA "A" (SVINCOLO DI BIANZONE - SVINCOLO LA GANDA) E TRATTA "B" (SVINCOLO LA GANDA - CAMPONE IN TIRANO)

PROGETTO ESECUTIVO

STUDIO CORONA Ing. Renato Del Prete	ING. RENATO DEL PRETE	ECOPLAN Arch. Nicola Frattini	GG Dott. Giancarlo Ranieri
UNING Ing. Matteo Saverio	SETAC Prof. Ing. Luigi Moriconi	ARKE Ing. Giancarlo Ranieri	DOTT. GIANCARLO RANIERI

VISTO IL RESPONSABILE DEL PROCEDIMENTO: **Dott. Ing. Giancarlo LUONGO**

RESPONSABILE DELL'INTEGRAZIONE DELLE PRESTAZIONI SPECIALISTICHE: **Ing. Matteo BAUETTI**

GEOLOGO: **Ing. Giancarlo RANIERI**

IL COORDINATORE DELLA SICUREZZA IN FASE DI PROGETTAZIONE: **Ing. Giancarlo RANIERI**

FB50

F - PROGETTO IDRAULICO
 PLANIMETRIA, PROFILO E SEZIONE TIPOLOGICA
 CANALE 10D DX, 10A SX, 10B SX

CODICE PROGETTO	PROGETTO	LV. PROG.	N. PROG.	NOME FILE	REVISIONE	SCALA
M1324	E	1801		FB50-TUM02IDR013_A.dwg	A	VARIE
REV.	DESCRIZIONE	DATA	REDATTO	VERIFICATO	APPROVATO	
C						
B						
A	EMISSIONE	GENNAIO 2019	ING. GIORGIA INGEGNERI	ING. FABRIZIO BAUETTI	ING. VALERIO BAUETTI	