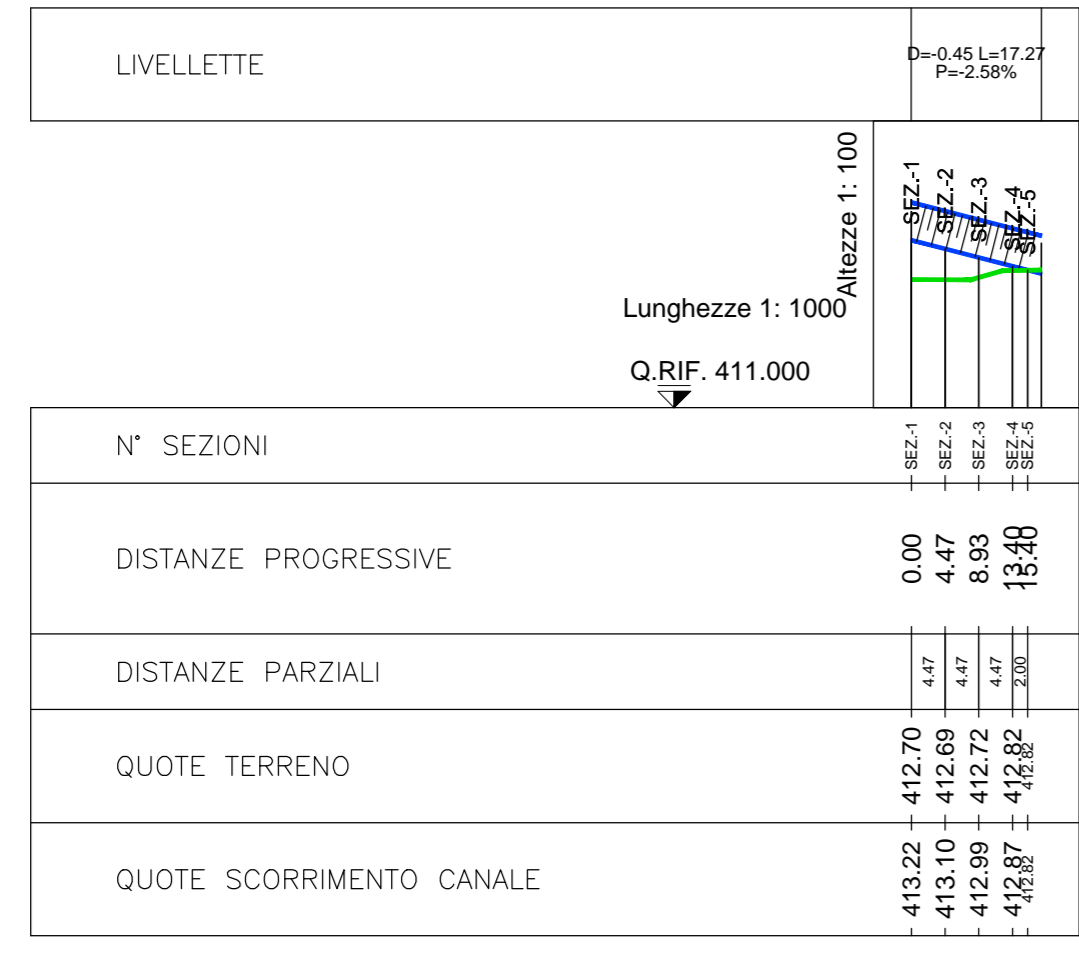
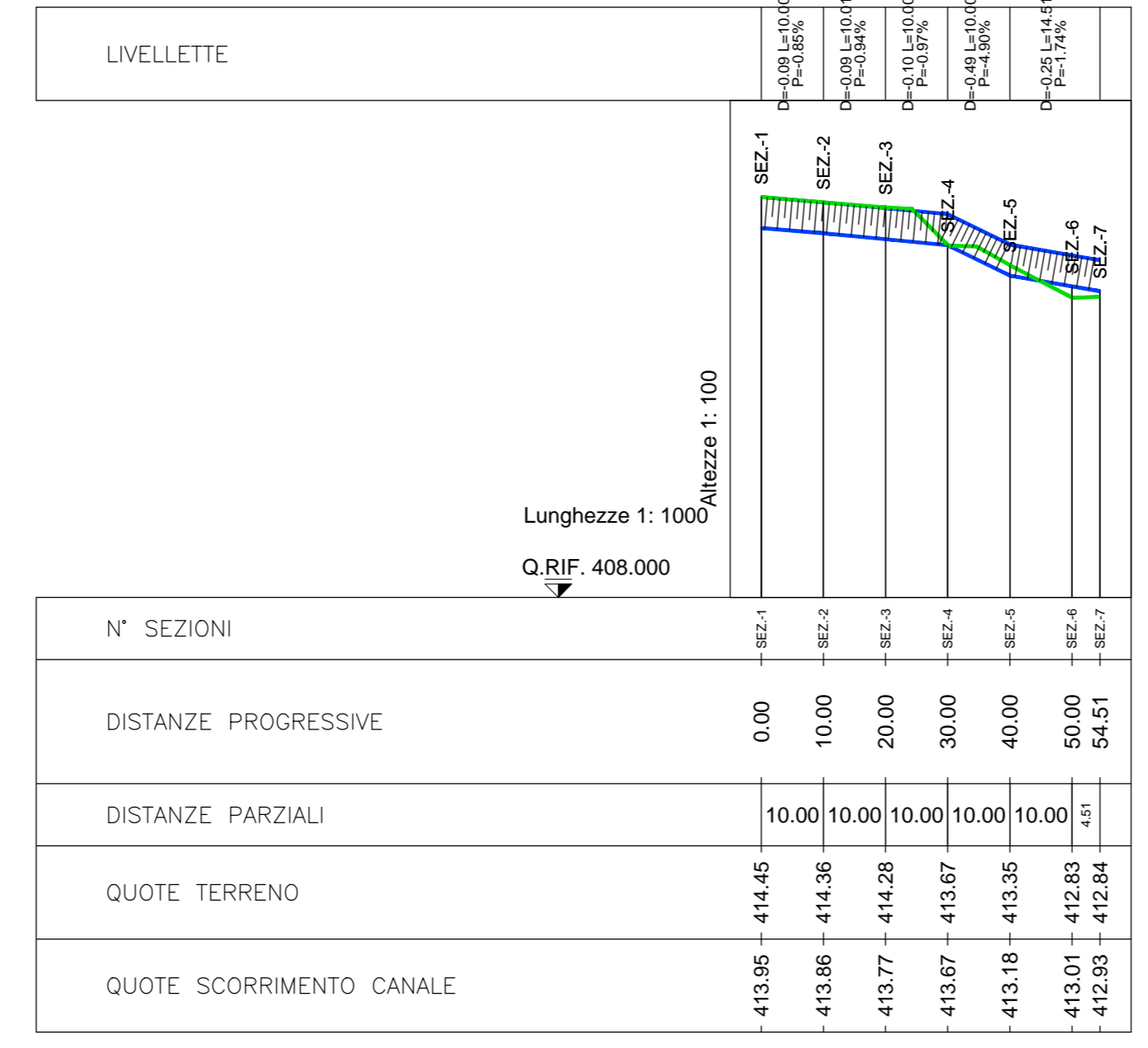


PROFILO CANALE 11A DX
SCALA 1:1.000 / 100

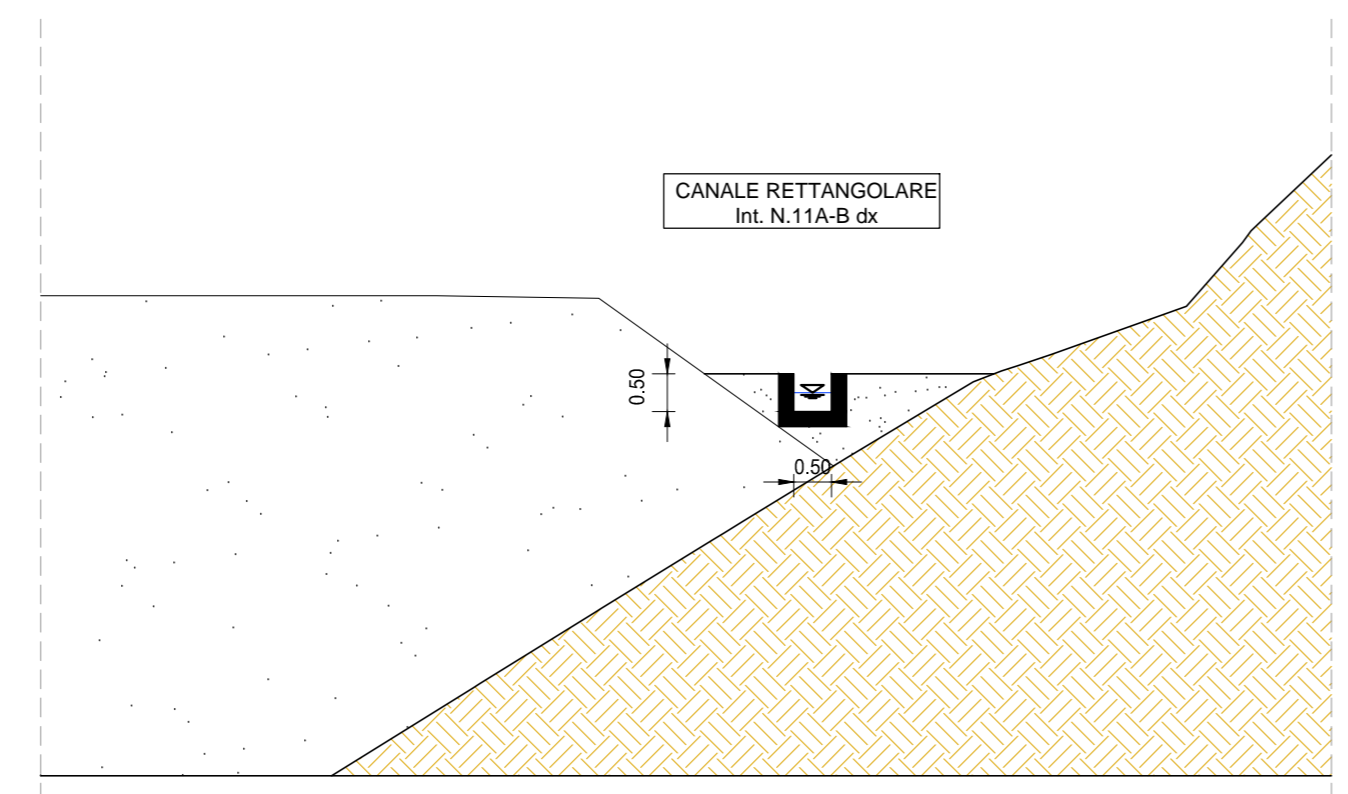


PROFILO CANALE 11B DX
SCALA 1:1.000 / 100



LEGENDA
 TERRENO
 CANALE

SEZIONE TIPO CANALE
SCALA 1:100



ANAS S.p.A.
Direzione Progettazione e Realizzazione Lavori

S.S. 38 - LOTTO 4: VARIANTE DI TIRANO DALLO SVINCOLO DI STAZZONA (COMPRESO) ALLO SVINCOLO DI LORETO (CON COLLEGAMENTO ALLA DOGANA DI POSCHIAVO)

S.S. 38 - LOTTO 4: NODO DI TIRANO - TRATTA "A" (SVINCOLO DI BIANZONE - SVINCOLO LA GANDA) E TRATTA "B" (SVINCOLO LA GANDA - CAMPONE IN TIRANO)

PROGETTO ESECUTIVO

STUDIO CORONA Ing. Renato Del Prete	ING. RENATO DEL PRETE	ECOPLAN Ing. Gabriele Scavone	GG Ing. Gabriele Scavone
UNING Ing. Marco Saverio	SETAC Prof. Ing. Luigi Moriconi	ARKE Ing. Giancarlo Longo	DOT. GIORGIO SALLI Dot. Gior. Salli
GA&M			

VISTO IL RESPONSABILE DEL PROCEDIMENTO: **Dot. Ing. Giancarlo LONGO**

RESPONSABILE DELL'INTEGRAZIONE DELLE PRESTAZIONI SPECIALISTICHE: **Ing. Valerio BAUETTI**

GEOLOGO: **Ing. Giancarlo LONGO**

IL COORDINATORE DELLA SICUREZZA IN FASE DI PROGETTAZIONE: **Ing. Giancarlo LONGO**

FB54

F - PROGETTO IDRAULICO
PLANIMETRIA, PROFILO E SEZIONE TIPOLOGICA CANALE 11A DX, 11B DX

CODICE PROGETTO	PROGETTO	LV. PROG.	N. PROG.	NOME FILE	REVISIONE	SCALA
M1324	E	1801		FB54-T0002DR015_A.dwg	A	VARIE

REV.	DESCRIZIONE	DATA	REDDATTO	VERIFICATO	APPROVATO
C					
B					
A	EMISSIONE	GENNAIO 2019	ING. FABRIZIO BAUETTI	ING. FABRIZIO BAUETTI	ING. VALERIO BAUETTI