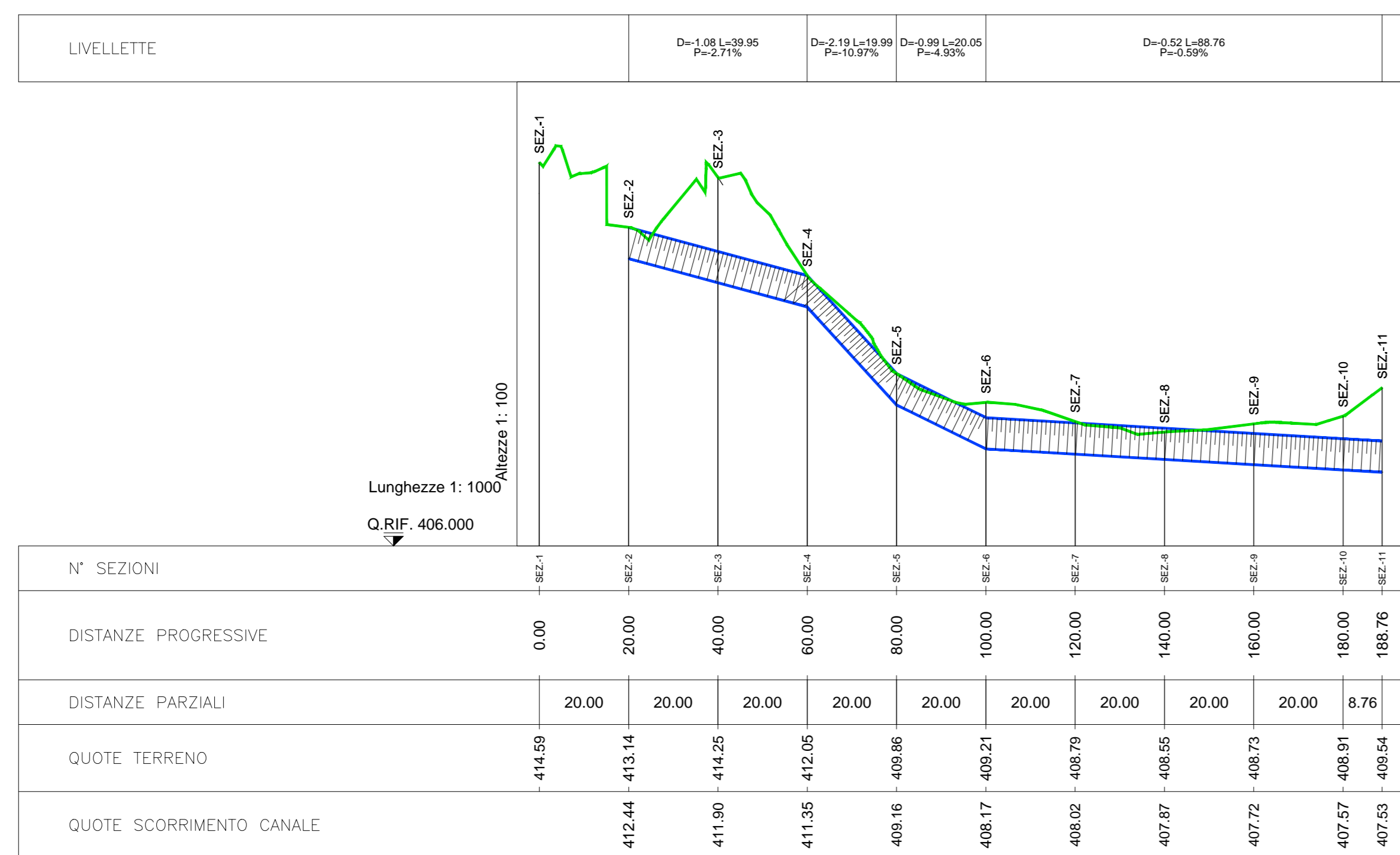
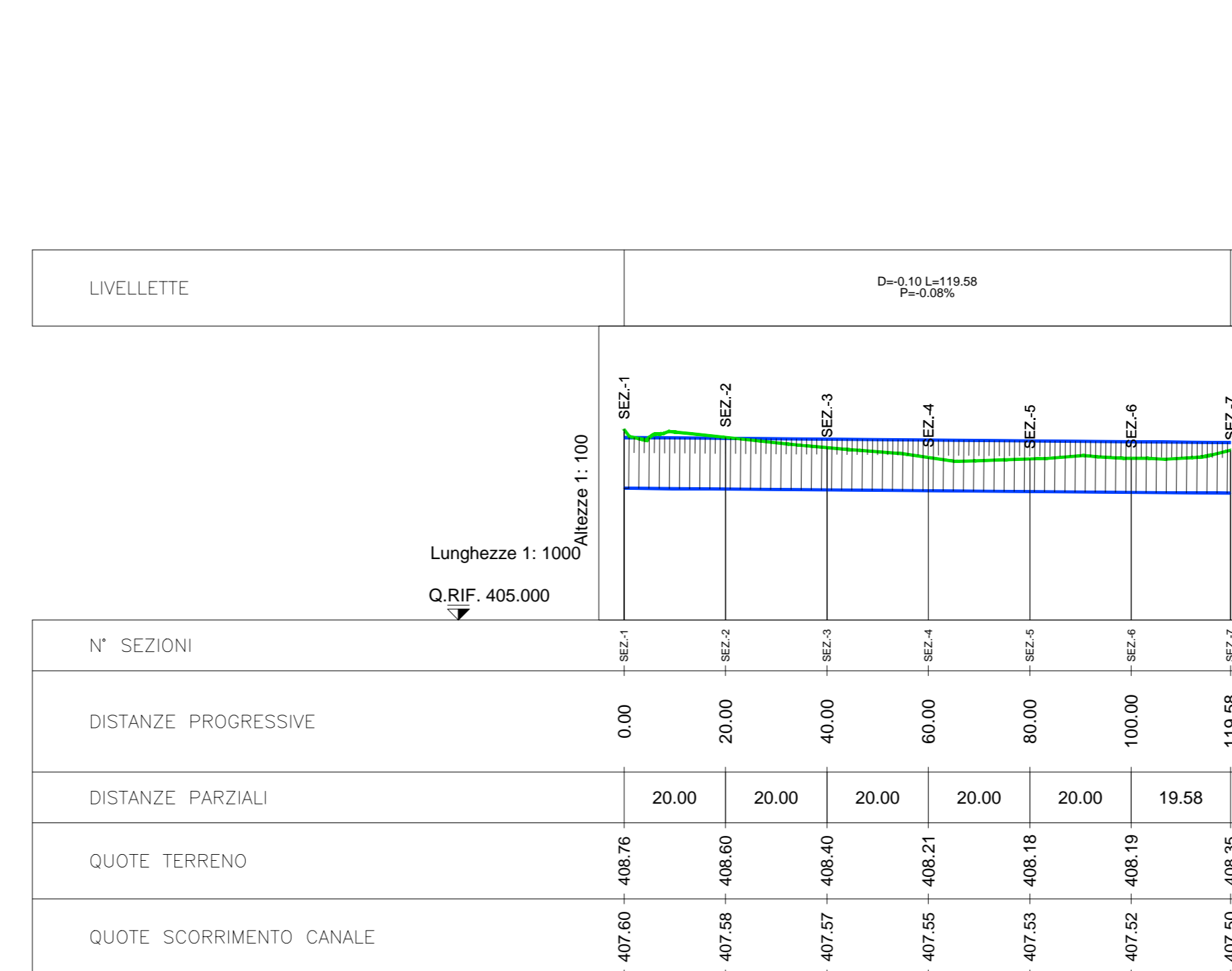


PROFILO CANALE 12A DX  
SCALA 1:1.000 / 100

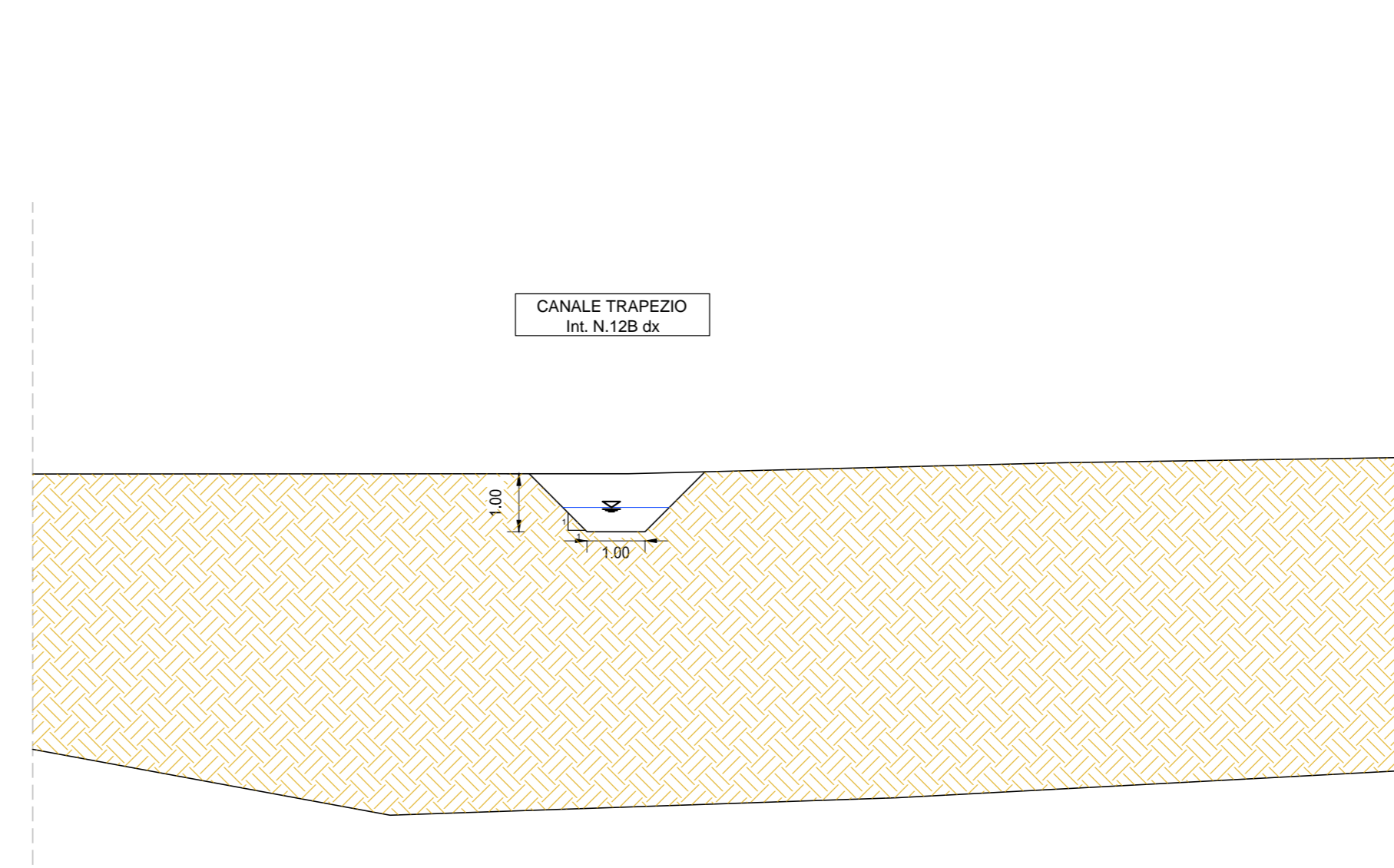
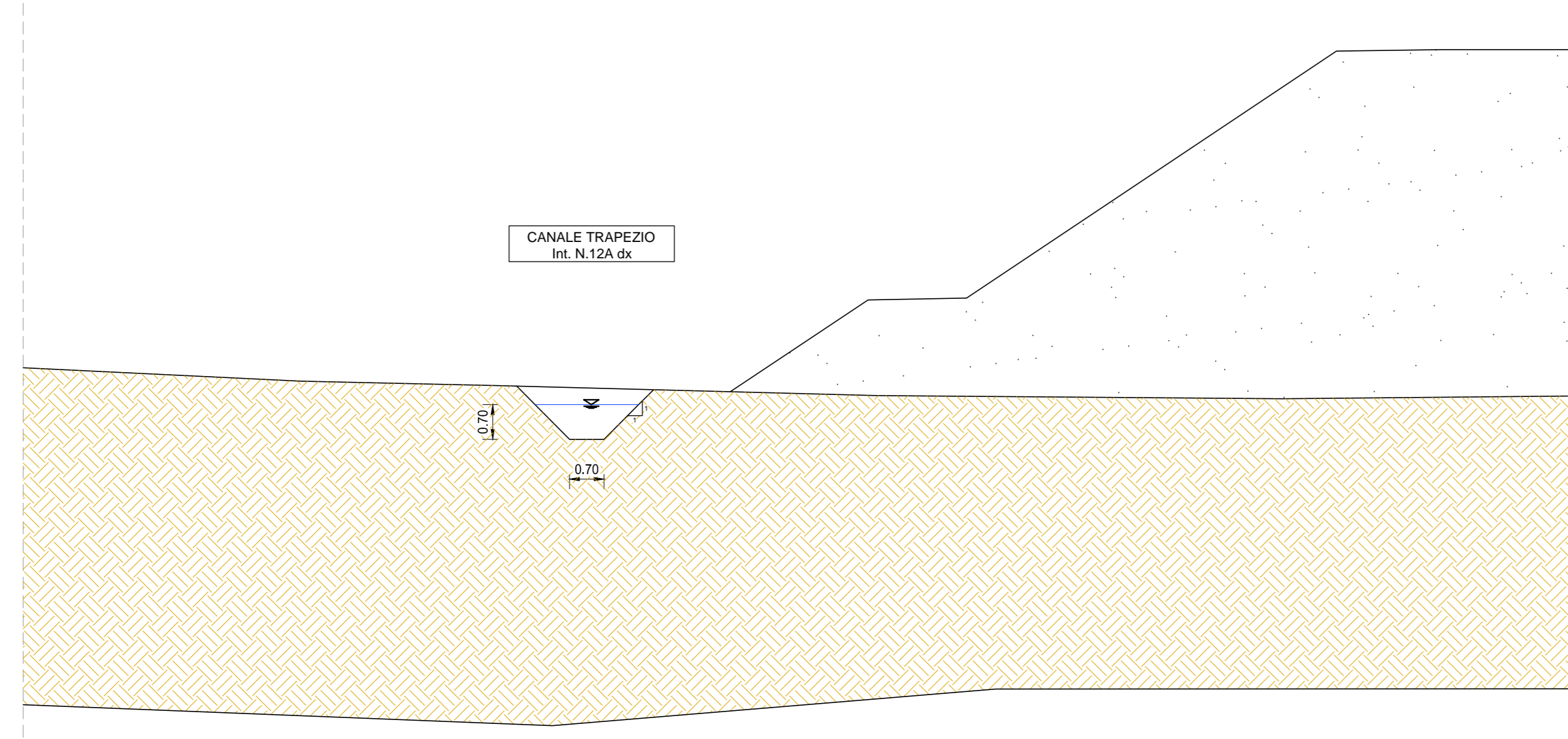


PROFILO CANALE 12B DX  
SCALA 1:1.000 / 100



LEGENDA  
— TERRENO  
— CANALE

SEZIONE TIPO CANALE  
SCALA 1:100



S.S. 38 - LOTTO 4: VARIANTE DI TIRANO DALLO SVINCOLO DI STAZIONA (COMPRESO) ALLO SVINCOLO DI LORETO (CON COLLEGAMENTO ALLA DOGANA DI POSCHIAVO)

S.S. 38 - LOTTO 4: NODO DI TIRANO - TRATTA "A" (SVINCOLO DI BIANZONE - SVINCOLO LA GANDA) E TRATTA "B" (SVINCOLO LA GANDA - CAMPONE IN TIRANO)

PROGETTO ESECUTIVO

<b>STUDIO CORONA</b>	<b>ING. RENATO DEL PRETE</b>	<b>ECOPLAN</b>	<b>ee</b>
<b>ING. VITTORIO VARE</b>	<b>ING. DANIELA DEL PRATE</b>	<b>ING. FRANCESCO FRATELLO</b>	<b>ING. GABRIELE DECONTO</b>
<b>EDIZIONE UNING</b>	<b>SETAC</b>	<b>ARKE</b>	<b>DOTT. GIORGIO SALLIO</b>
<b>ING. TIZIANO VARE</b>	<b>ING. LUIGI MONTANARI</b>	<b>ING. GIUSEPPE ANTONIO</b>	<b>ING. GIANFRANCO BAIETTI</b>
VISTO IL RESPONSABILE DEL PROCEDIMENTO	RESPONSABILE DELL'INTEGRAZIONE DELLE PRESTAZIONI SPECIALISTICHE	GEOLOGO	IL COORDINATORE DELLA SICUREZZA IN FASE DI PROGETTAZIONE
Ing. Giancarlo LUONGO	Ing. Valerio BAIETTI	Ing. Gianfranco BAIETTI	Ing. Giancarlo PANIERI

**FB57**  
**F - PROGETTO IDRAULICO**  
 PLANIMETRIA, PROFILO E SEZIONE TIPOLOGICA  
 CANALE 12A DX, 12B DX

COOCE PROGETTO	NOME FILE	REVISIONE	SCALA
PROGETTO	FB57-T01002DRD16_A.dwg		
LIV. PROG.			
N. PROG.			
ELAB.	T0101D021DRD116	A	VARIE
C			
B			
A	EMISSIONE	Gennaio 2019	ING. GIORGIO BAIETTI
REV.	DESCRIZIONE	DATA	ING. FABRIZIO BAIETTI
			ING. VALERIO BAIETTI
			VERIFICATO
			APPROVATO