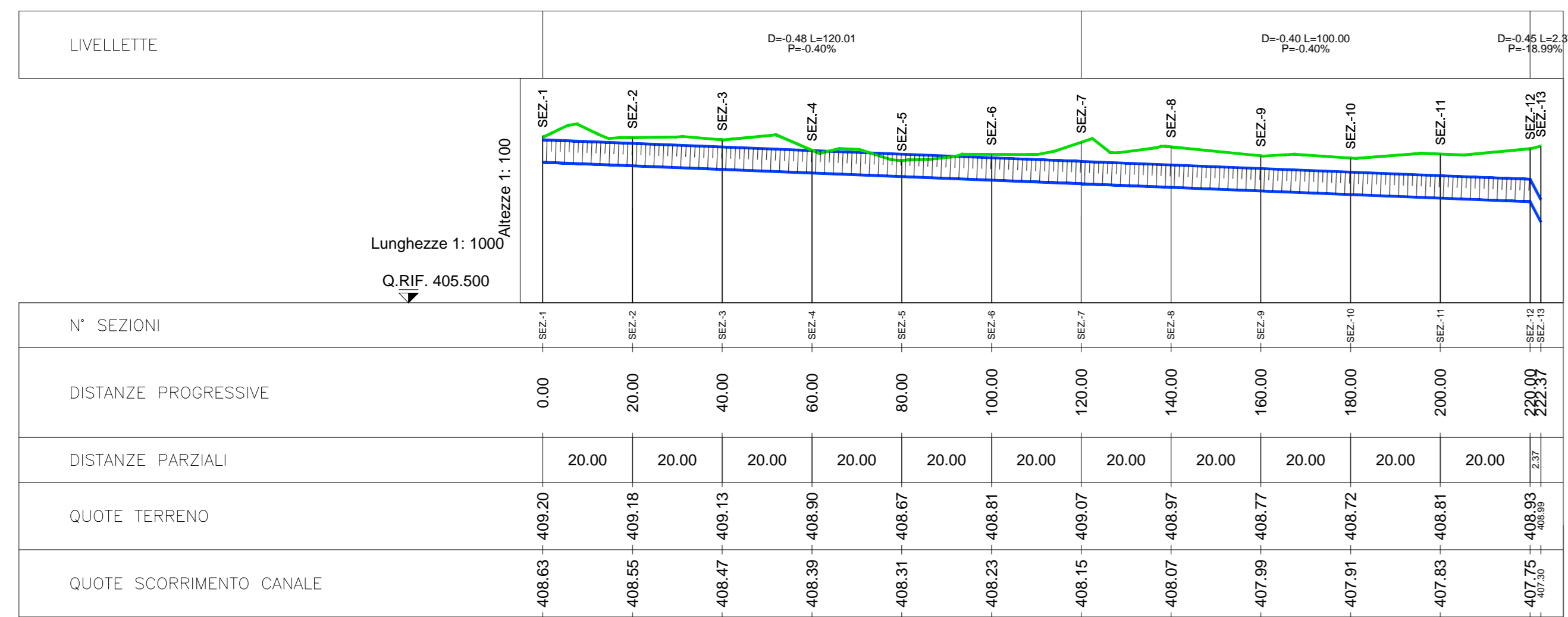
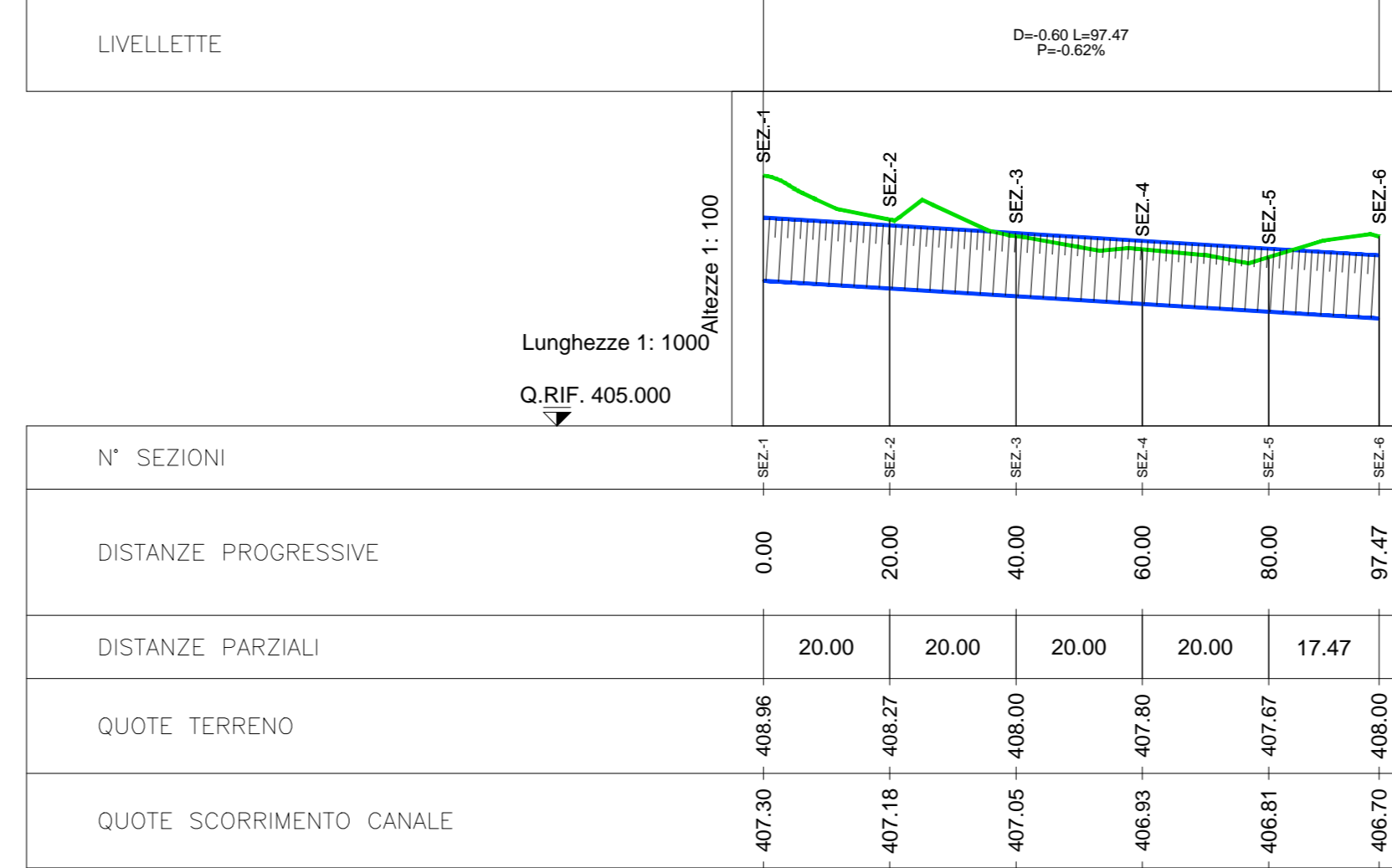


PROFILO CANALE 12A SX  
SCALA 1:1.000 / 100




PROFILO CANALE 12B SX  
SCALA 1:1.000 / 100



LEGENDA  
— TERRENO  
— CANALE

SEZIONE TIPO CANALE  
SCALA 1:100



S.S. 38 - LOTTO 4: VARIANTE DI TIRANO DALLO SVINCOLO DI STAZIONA (COMPRESO) ALLO SVINCOLO DI LORETO (CON COLLEGAMENTO ALLA DOGANA DI POSCHIAVO)  
**S.S. 38 - LOTTO 4: NODO DI TIRANO - TRATTA "A" (SVINCOLO DI BIANZONE - SVINCOLO LA GANDA) E TRATTA "B" (SVINCOLO LA GANDA - CAMPONE IN TIRANO)**

**PROGETTO ESECUTIVO**

<b>STUDIO CORONA</b> Ing. Renato Del Prete	<b>ING. RENATO DEL PRETE</b>	<b>ECOPLAN</b> Arch. Roberto Frattini	<b>ee</b> Ing. Gabriele Scorsone
<b>UNING</b> Ing. Marco Vanni	<b>SETAC</b> Prof. Ing. Luigi Moriconi	<b>ARKE</b> Ing. Giancarlo Anzani	<b>DOT. GOL DAMIO SALLO</b> Dot. Gol Damio Sallo
<b>GA&amp;M</b> Prof. Ing. Matteo Saverio	<b>ING. RENATO DEL PRETE</b>	<b>ING. GIANCARLO ANZANI</b>	<b>ING. GABRIELE SCORSONE</b>

VISTO IL RESPONSABILE DEL PROCEDIMENTO: **Dot. Ing. Giancarlo LUONGO**

RESPONSABILE DELL'INTEGRAZIONE DELLE PRESTAZIONI SPECIALISTICHE: **Ing. Valerio BAUETTI**

GEOLOGO: **Ing. Valerio BAUETTI**

IL COORDINATORE DELLA SICUREZZA IN FASE DI PROGETTAZIONE: **Ing. Giancarlo PANERI**

**FB60**  
**F - PROGETTO IDRAULICO**  
 PLANIMETRIA, PROFILO E SEZIONE TIPOLOGICA  
 CANALE 12A SX, 12B SX

CODICE PROGETTO M1324	NUMERO FILE FB60-T0002DRD17_A.dwg	REVISIONE A	SCALA VARIE
PROGETTO M1324	ELAB. T0002DRD17		
REV. DESCRIZIONE	DATA	REDDATTO	VERIFICATO
C			
B			
A	EMMISSIONE	GENNIO 2019	ING. GIORGIO INGEGNERI
REV. DESCRIZIONE	DATA	REDDATTO	VERIFICATO
			ING. FABRIZIO BAUETTI
			ING. VALERIO BAUETTI
			APPROVATO