SEZIONI TRASVERSALI CANALE 12A SX

SCALA 1:200

PROFILO CANALE 12A SX
SEZIONE SEZ.-1
PROGRESSIVA 0.00

SCAVO
SC1 0.62 mq

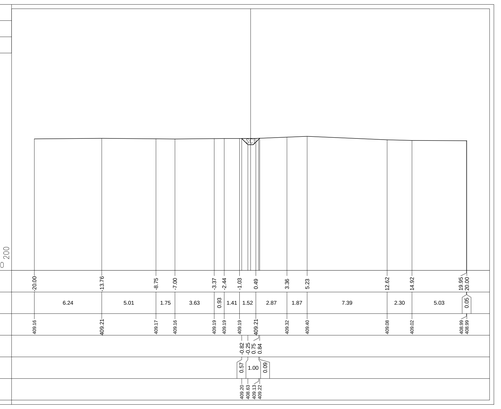

PROFILO CANALE 12A SX
SEZIONE SEZ.-2
PROGRESSIVA 20.00

SCAVO
SC1 0.71 mq

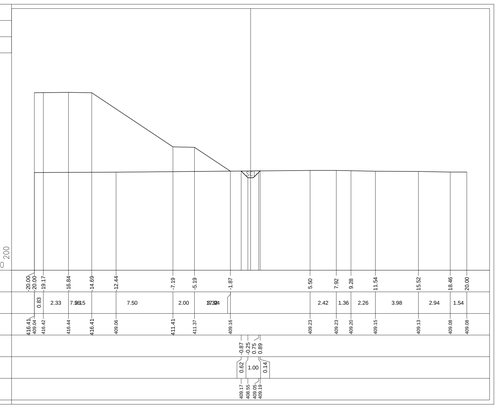

PROFILO CANALE 12A SX
SEZIONE SEZ.-3
PROGRESSIVA 40.00

SCAVO
SC1 0.75 mq

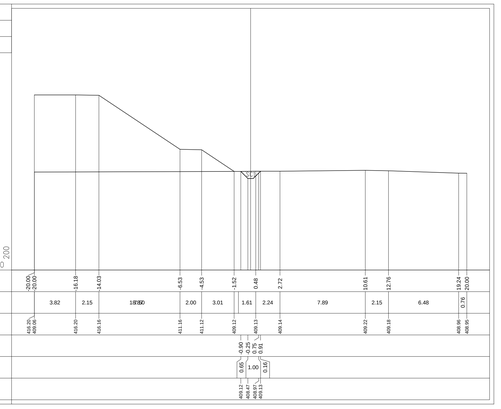

PROFILO CANALE 12A SX
SEZIONE SEZ.-4
PROGRESSIVA 60.00

RIPORTO
R11 0.02 mq
SCAVO
SC1 0.51 mq

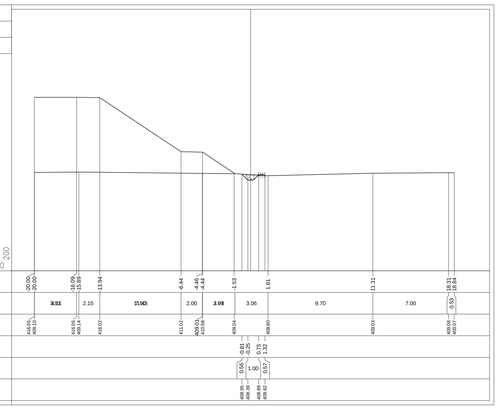

PROFILO CANALE 12A SX
SEZIONE SEZ.-5
PROGRESSIVA 80.00

RIPORTO
R11 0.09 mq
R12 0.11 mq
Totale= 0.20 mq
SCAVO
SC1 0.31 mq

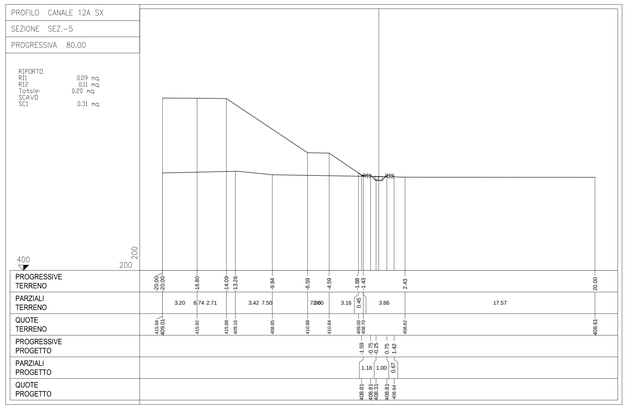

PROFILO CANALE 12A SX
SEZIONE SEZ.-6
PROGRESSIVA 100.00

SCAVO
SC1 0.62 mq

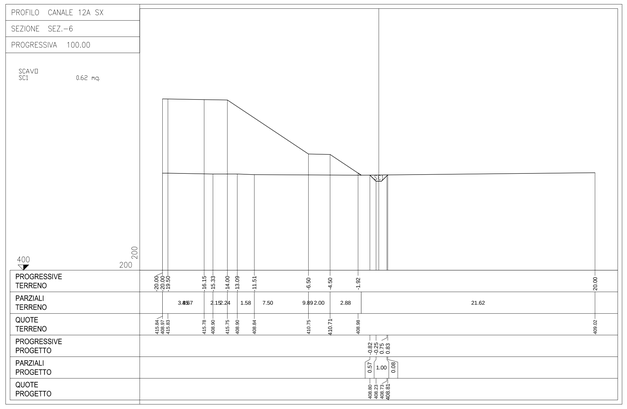

PROFILO CANALE 12A SX
SEZIONE SEZ.-7
PROGRESSIVA 120.00

SCAVO
SC1 1.33 mq

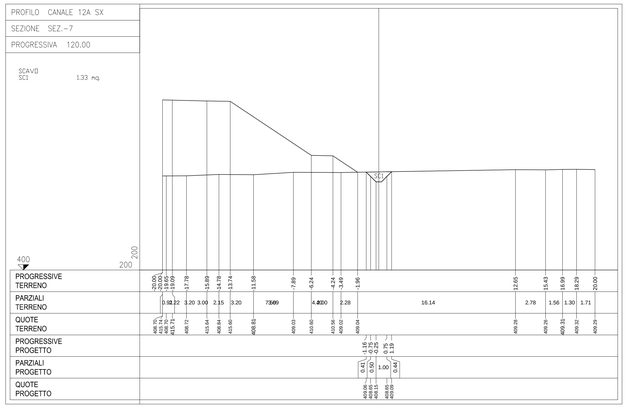

PROFILO CANALE 12A SX
SEZIONE SEZ.-8
PROGRESSIVA 140.00

SCAVO
SC1 1.26 mq

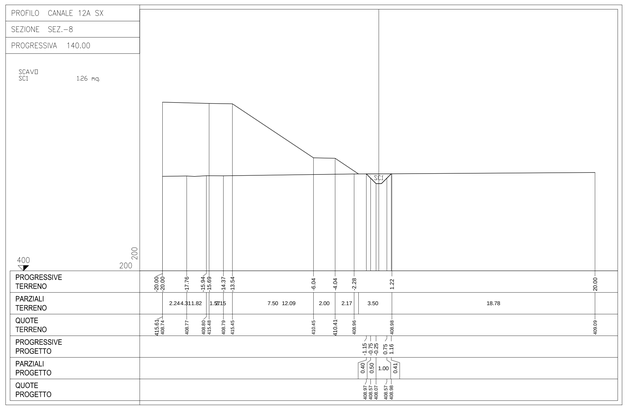

PROFILO CANALE 12A SX
SEZIONE SEZ.-9
PROGRESSIVA 160.00

SCAVO
SC1 1.16 mq

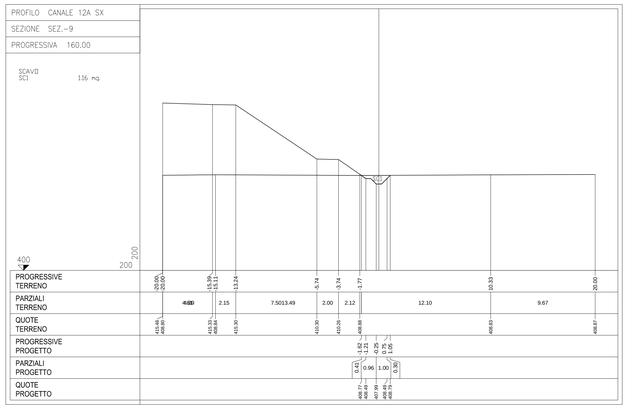

PROFILO CANALE 12A SX
SEZIONE SEZ.-10
PROGRESSIVA 180.00

SCAVO
SC1 1.24 mq

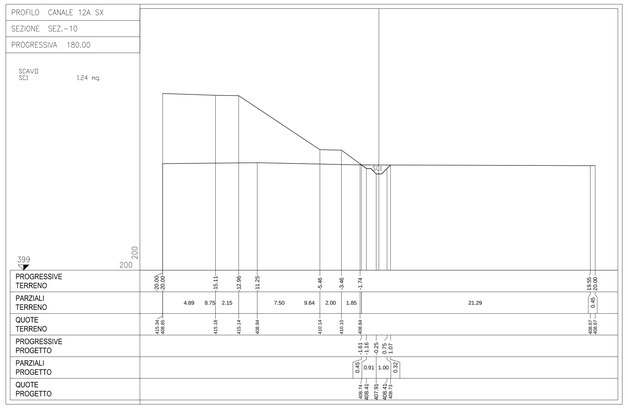

PROFILO CANALE 12A SX
SEZIONE SEZ.-11
PROGRESSIVA 200.00

SCAVO
SC1 1.96 mq

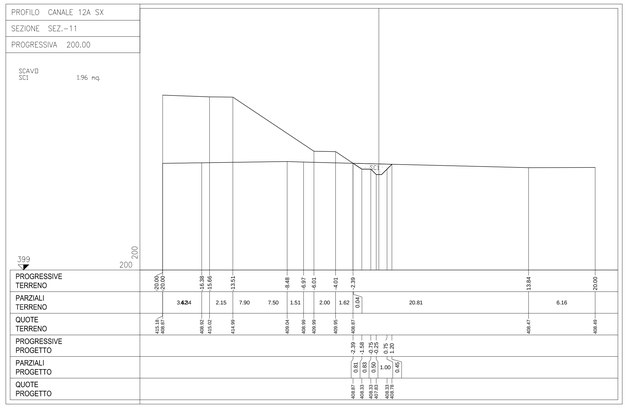

PROFILO CANALE 12A SX
SEZIONE SEZ.-13
PROGRESSIVA 222.37

SCAVO
SC1 4.63 mq

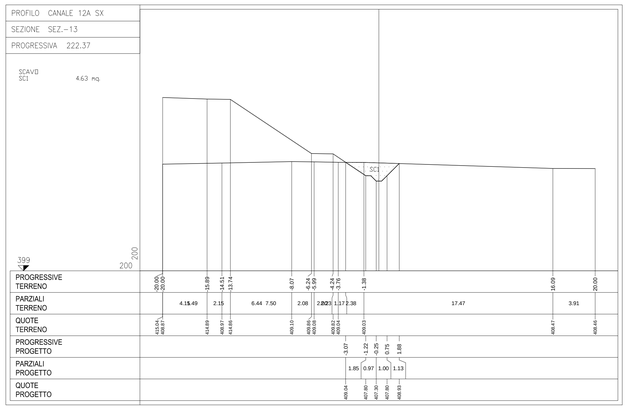

ANAS S.p.A.
Direzione Progettazione e Realizzazione Lavori

S.S. 38 - LOTTO 4: VARIANTE DI TIRANO DALLO SVINCOLO DI STAZZONA (COMPRESO) ALLO SVINCOLO DI LORETO (CON COLLEGAMENTO ALLA DOGANA DI POSCHIAVO)

S.S. 38 - LOTTO 4: NODO DI TIRANO - TRATTA "A" (SVINCOLO DI BIANZONE - SVINCOLO LA GANDA) E TRATTA "B" (SVINCOLO LA GANDA - CAMPONE IN TIRANO)

PROGETTO ESECUTIVO

STUDIO CORONA Ing. Renato Viara Ordine degli Ingegneri Trento n.958 n° 882/81	Ing. Valerio Bajetti Ordine degli Ingegneri di Trento n. 2 Albo professionale n° 2/A2011	ING. RENATO DEL PRETE Ing. Renato Del Prete Ordine degli Ingegneri di Bari n.prov.le n° 5472	ECOPLAN Arch. Nicoletta Frattini Ordine degli Architetti P.P.C. di Trento n.prov.le n° A2025	EG Engineering & Graphics S.r.l. Ing. Gabriele Inoocchi Ordine degli Ingegneri di Bari n.prov.le n° ai.ent.ing
	CONSORZIO UNING Società di Ingegneria GA&M	SETAC SR Service & Engineering Trasporti Ambiente Costruzioni Prof. Ing. Matteo Ranieri Ordine degli Ingegneri di Bari n.prov.le n° 4157	ARKE' INGEGNERIA S.r.l. Prof. Ing. Luigi Monteriso Ordine degli Ingegneri di Bari n.prov.le n° 4970	DOTT. GEOL. DANILO GALLO Ing. Gioacchino Angarano Ordine degli Ingegneri di Bari n.prov.le n° 2809	Dott. Geol. Danilo Gallo Ordine dei Geologi della Puglia n° 58
VISTO: IL RESPONSABILE DEL PROCEDIMENTO Dott. Ing. Giancarlo LUONGO	RESPONSABILE DELL'INTEGRAZIONE DELLE PRESTAZIONI SPECIALISTICHE Ing. Valerio BAJETTI	GEOLOGO Ordine degli Geologi della Puglia n° 58 Dott. Geol. Gianfranco GALLO	IL COORDINATORE DELLA SICUREZZA IN FASE DI PROGETTAZIONE Ing. Gaetano RANIERI	

FB61	**F - PROGETTO IDRAULICO** **FB - RETICOLO IDROGRAFICO** SEZIONI - CANALE 12A SX, 12B SX - TAV. 1 DI 2

CODICE PROGETTO (PROGETTO / LIV. PROG. / N. PROG.)	NOME FILE	REVISIONE	SCALA:
MI324 E 1801	FB61-T00ID02IDRSZ30_A.dwg CODICE ELAB. T00ID02IDRSZ30	A	1:200

REV.	DESCRIZIONE	DATA	REDATTO	VERIFICATO	APPROVATO
C					
B					
A	EMISSIONE	GENNAIO 2019	ING. GIORGIA INGEGNERI	ING. FABRIZIO BAJETTI	ING. VALERIO BAJETTI