SEZIONI TRASVERSALI CANALE 13C DX

SCALA 1:200

PROFILO CANALE13CDX
SEZIONE SEZ.-1
PROGRESSIVA 0.00
SCAVO SC1 1.73 mq

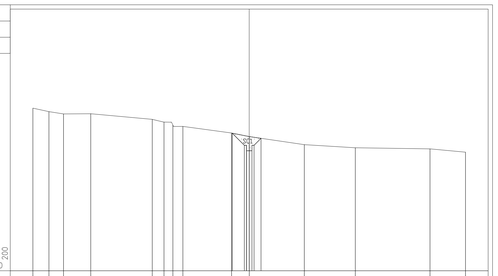

PROGRESSIVE TERRENO	20.00	18.52	17.17	14.65	-8.87	-8.07	-7.06	-6.14	1.63	0.00	5.09	9.81	16.72	20.00
PARZIALI TERRENO	1.48	1.35	2.52	5.68	1.09	0.82	0.92	4.51	1.63	5.09	4.72	6.91	3.28	
QUOTE TERRENO	43.54	44.71	44.50	44.52	44.20	43.90	43.46	43.35	42.74	42.41	41.66	41.38	41.27	43.37
PROGRESSIVE PROGETTO									-1.67 -0.45 -0.25 -0.25 -0.25 1.09					
PARZIALI PROGETTO									1.12	0.20 0.20 0.50 0.50				
QUOTE PROGETTO									43.29 43.16 43.14 43.13 43.13 42.25					

PROFILO CANALE13CDX
SEZIONE SEZ.-5
PROGRESSIVA 37.82
SCAVO SC1 2.50 mq

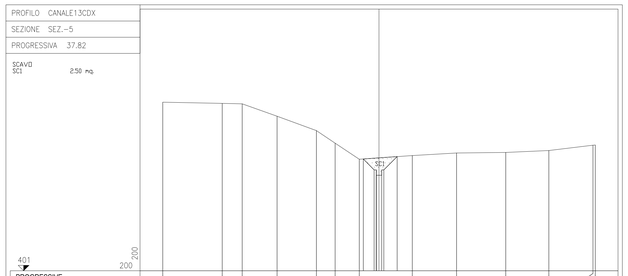

PROGRESSIVE TERRENO	20.00	14.50	12.65	9.43	5.79	4.05	1.82	3.07	7.17	11.72	15.70	19.78 20.00	20.00
PARZIALI TERRENO	5.50	1.85	3.22	3.64	1.73	2.24	4.89	4.10	4.55	3.98	4.09	0.22	
QUOTE TERRENO	44.59	44.48	43.44	43.29	43.96	43.80	43.33	41.66	41.90	41.94	42.12	42.21 42.21	42.21
PROGRESSIVE PROGETTO							-1.46 -0.45 -0.25 -0.25 -0.25 1.68						
PARZIALI PROGETTO							1.01	0.20 0.20 0.50 0.50	1.43				
QUOTE PROGETTO							43.34 43.15 43.14 43.13 43.13 41.56						

PROFILO CANALE13CDX
SEZIONE SEZ.-2
PROGRESSIVA 10.00
SCAVO SC1 1.01 mq

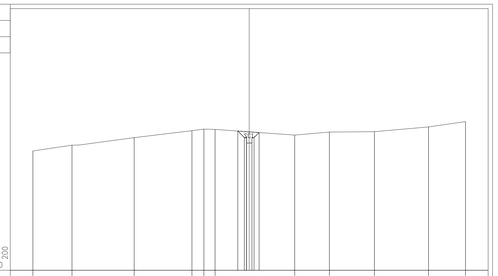

PROGRESSIVE TERRENO	20.00	18.39	15.63	10.33	-5.30	-4.19	-3.15	4.21	7.41	11.58	16.58	20.00	
PARZIALI TERRENO	3.61	5.76	5.33	1.11	1.04	7.36	3.20	4.17	5.00	3.42			
QUOTE TERRENO	43.03	43.56	43.26	43.93	43.02	43.05	41.50	43.78	43.83	42.25	42.75		
PROGRESSIVE PROGETTO						-1.66 -0.45 -0.25 -0.25 -0.25 0.92							
PARZIALI PROGETTO						0.20 0.20 0.50 0.50 0.50							
QUOTE PROGETTO						43.87 43.36 43.07 43.07 43.07 42.19							

PROFILO CANALE13CDX
SEZIONE SEZ.-3
PROGRESSIVA 20.00
SCAVO SC1 0.59 mq

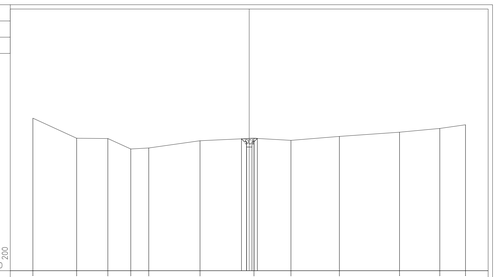

PROGRESSIVE TERRENO	20.00	15.95	13.07	10.95	9.29	4.55	0.44	3.86	8.34	13.90	17.63	20.00	
PARZIALI TERRENO	4.05	2.88	2.12	1.66	4.74	4.99	3.42	4.48	5.56	3.73	2.37		
QUOTE TERRENO	43.10	41.25	41.23	40.26	40.39	41.02	41.25	41.05	41.42	41.85	42.15	42.49	
PROGRESSIVE PROGETTO							-0.72 -0.25 -0.25 -0.25 -0.25 0.75						
PARZIALI PROGETTO							0.20 0.20 0.50 0.50 0.50 0.0						
QUOTE PROGETTO							41.95 41.65 41.64 41.63 41.63 41.27						

PROFILO CANALE13CDX
SEZIONE SEZ.-4
PROGRESSIVA 30.00
SCAVO SC1 0.82 mq

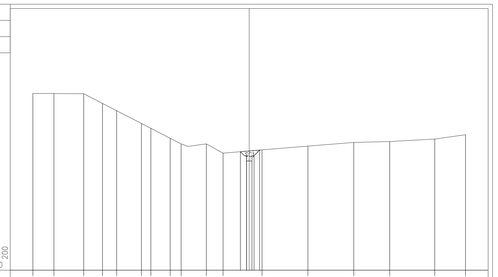

PROGRESSIVE TERRENO	20.00	18.06	15.30	13.57	12.28	9.97	8.09	7.30	6.29	3.97	2.42	1.18	5.43	9.66	13.00	17.16	20.00	
PARZIALI TERRENO	1.94	2.76	1.73	1.31	2.29	0.88	1.79	1.01	2.32	1.55	3.60	4.25	4.23	3.34	4.16	2.84		
QUOTE TERRENO	48.36	48.34	48.32	48.42	44.75	43.13	43.12	42.20	41.88	41.69	40.82	42.13	41.47	41.82	41.90	42.12	43.02	
PROGRESSIVE PROGETTO												-0.81 -0.25 -0.25 -0.25 0.96						
PARZIALI PROGETTO												0.0 0.20 0.50 0.50 0.0						
QUOTE PROGETTO												42.06 42.02 42.02 42.02 41.12						

ANAS S.p.A.
Direzione Progettazione e Realizzazione Lavori

S.S. 38 - LOTTO 4: VARIANTE DI TIRANO DALLO SVINCOLO DI STAZZONA (COMPRESO) ALLO SVINCOLO DI LORETO (CON COLLEGAMENTO ALLA DOGANA DI POSCHIAVO)

S.S. 38 - LOTTO 4: NODO DI TIRANO - TRATTA "A" (SVINCOLO DI BIANZONE - SVINCOLO LA GANDA) E TRATTA "B" (SVINCOLO LA GANDA - CAMPONE IN TIRANO)

PROGETTO ESECUTIVO

STUDIO CORONA — Ing. Renato Viara

IL Engineered for Facilities s.r.l. — Ing. Valerio Bajetti

ING. RENATO DEL PRETE — Ing. Renato Del Prete

ECOPLAN — Arch. Nicoletta Frattini

EEG Engineering & Graphics S.r.l. — Ing. Gabriele Inoocchi

CONSORZIO UNING — Prof. Ing. Matteo Ranieri

SETAC SrL Service & Engineering Transport Ambiente Costruzioni — Prof. Ing. Luigi Montanino

ARKE' INGEGNERIA S.r.l. — Ing. Gioacchino Angiarano

DOTT. GEOL. DANILO GALLO — Dott. Geol. Danilo Gallo

VISTO: IL RESPONSABILE DEL PROCEDIMENTO	RESPONSABILE DELL'INTEGRAZIONE DELLE PRESTAZIONI SPECIALISTICHE	GEOLOGO	IL COORDINATORE DELLA SICUREZZA IN FASE DI PROGETTAZIONE
Dott. Ing. Giancarlo LUONGO	Ing. Valerio BAJETTI	PROGETTAZIONE ARTERIA STRADALE Ing. Fabrizio BAJETTI	Ing. Gaetano RANIERI

FB68	F - PROGETTO IDRAULICO FB - RETICOLO IDROGRAFICO SEZIONI - CANALE 13A DX, 13B DX, 13C DX - TAV. 3 DI 3

CODICE PROGETTO (PROGETTO / LIV. PROG. / N. PROG.)	NOME FILE	REVISIONE	SCALA:
MI324 E 1801	FB68-T00ID02IDRSZ35_A.dwg CODICE ELAB. T00IID02IDRSZ35	A	1:200

REV.	DESCRIZIONE	DATA	REDATTO	VERIFICATO	APPROVATO
C					
B					
A	EMISSIONE	GENNAIO 2019	ING. GIORGIA INGEGNERI	ING. FABRIZIO BAJETTI	ING. VALERIO BAJETTI