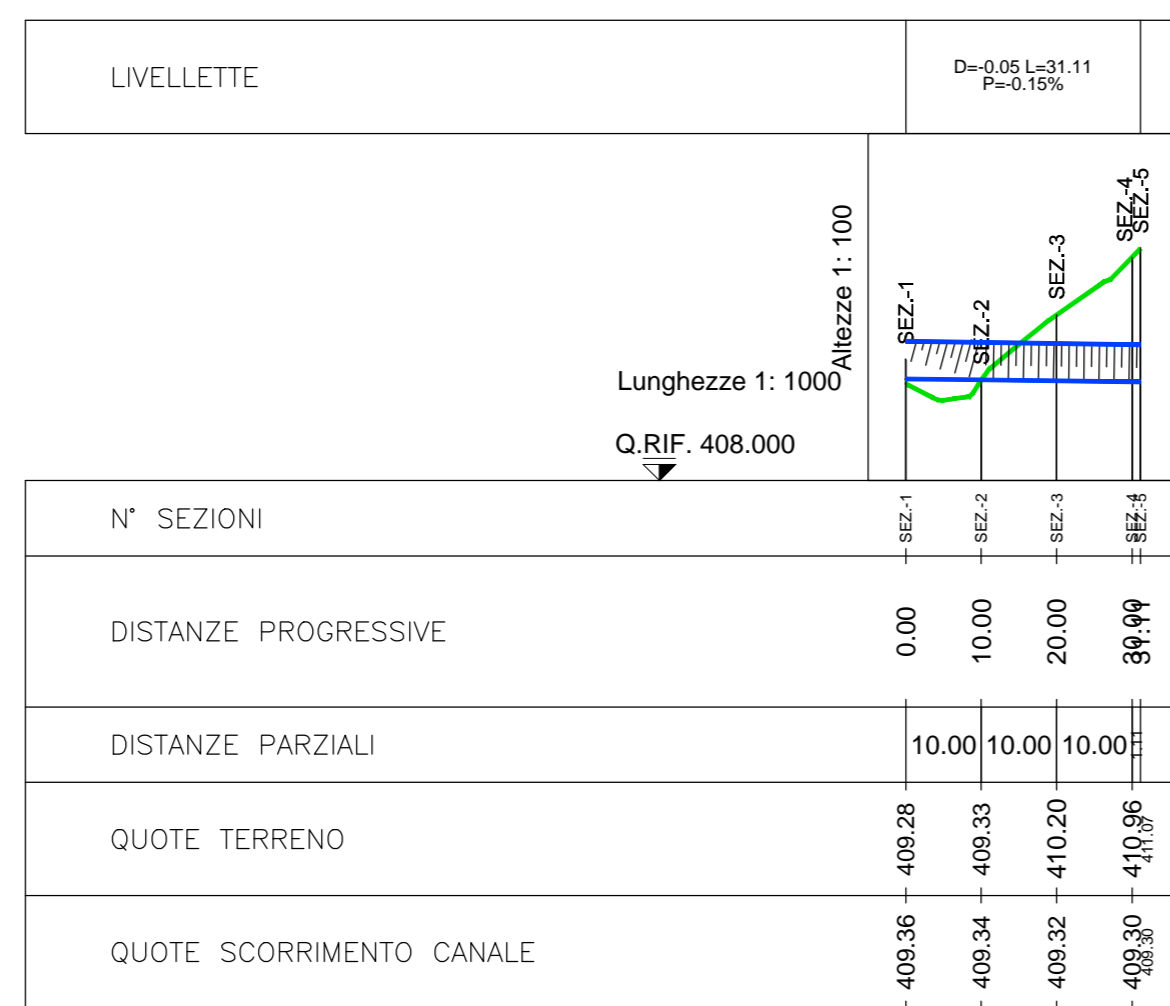


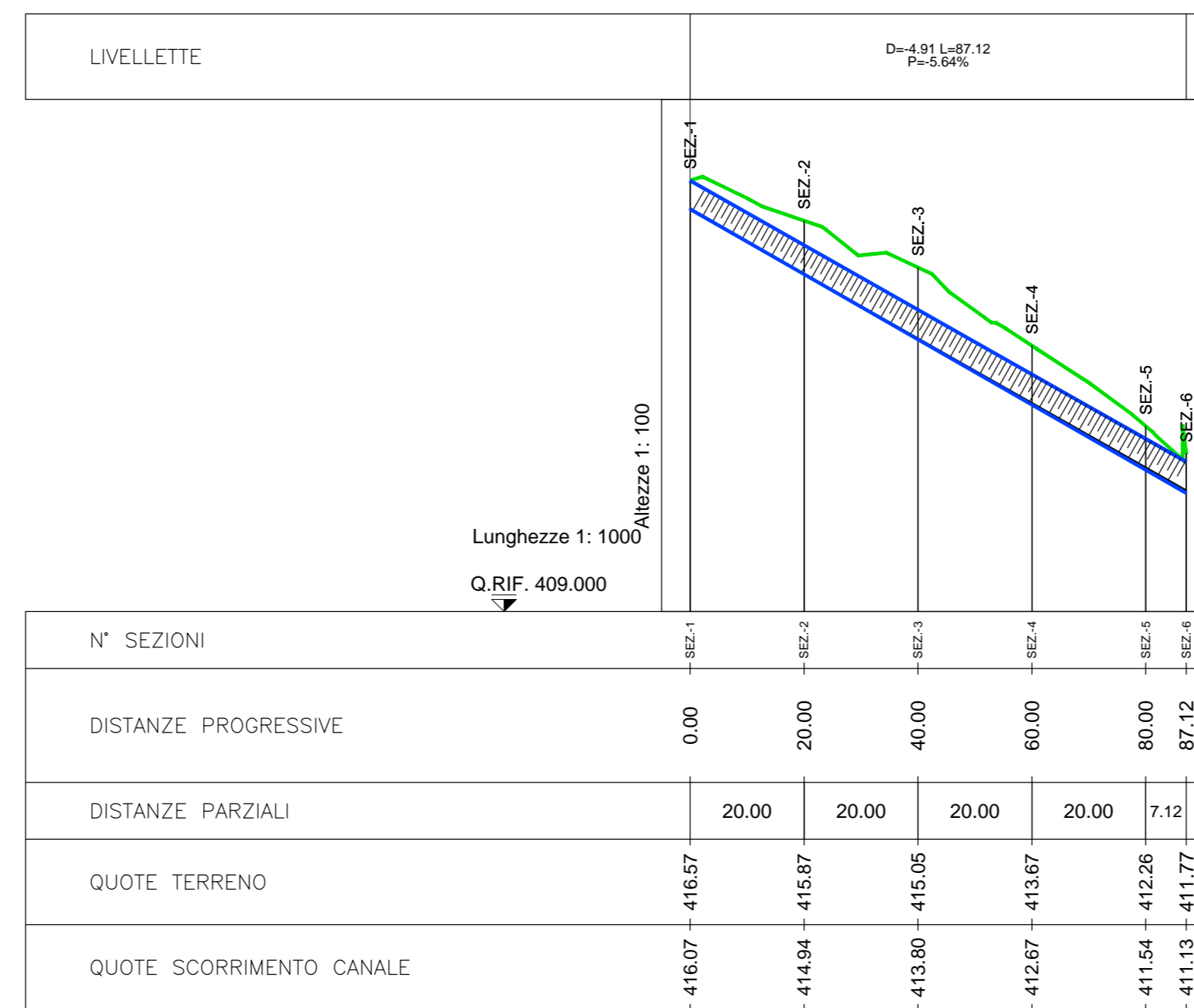
CANALE RETTANGOLARE N. 13 Sx
Q=0.10 mc/s
B=0.50m H=0.50m

CANALE RETTANGOLARE N. 13B Sx
Q=0.10 mc/s
B=0.50m H=0.50m

PROFILO CANALE 13 SX
SCALA 1:1.000 / 100

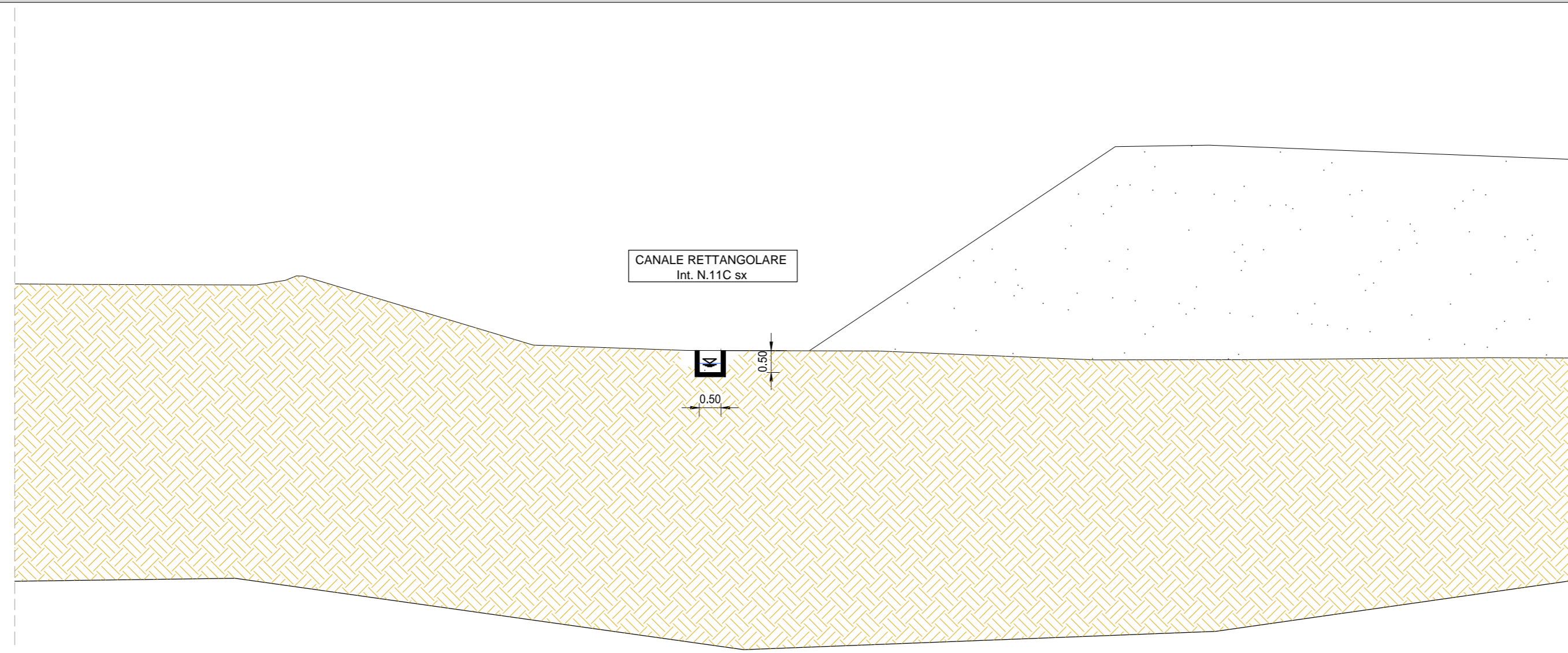


PROFILO CANALE 13B SX
SCALA 1:1.000 / 100



LEGENDA
— TERRENO
— CANALE

SEZIONE TIPO CANALE
SCALA 1:100



S.S. 38 - LOTTO 4: VARIANTE DI TIRANO DALLO SVINCOLO DI STAZIONA (COMPRESO) ALLO SVINCOLO DI LORETO (CON COLLEGAMENTO ALLA DOGANA DI POSCHIAVO)
S.S. 38 - LOTTO 4: NODO DI TIRANO - TRATTA "A" (SVINCOLO DI BIANZONE - SVINCOLO LA GANDA) E TRATTA "B" (SVINCOLO LA GANDA - CAMPONE IN TIRANO)

PROGETTO ESECUTIVO

STUDIO CORONA	ING. RENATO DEL PRETE	ECOPLAN	ee
UNING	SETAC	ARKE	DOT. GOL. DANILIO GALLO
VISTO IL RESPONSABILE DEL PROCEDIMENTO	RESPONSABILE DELL'INTEGRAZIONE DELLE PRESTAZIONI SPECIALISTICHE	GEOLOGO	IL COORDINATORE DELLA SICUREZZA IN FASE DI PROGETTAZIONE
Dot. Ing. Giancarlo LUONGO	Ing. Valerio BAUETTI	Ing. Roberto BIANCHI	Ing. Costantino PANERI

FB71

NOME FILE: FB71-TUMD2IDRD21_A.dwg		REVISIONE: A	SCALA: VARIE
PROGETTO: M1324	LIV. PROG.: E	N. PROG.: 1801	CODICE ELAB.: T00ID02IDRD121
C			
B			
A	EMISSIONE	GENNAIO 2019	ING. GIORGIA INGEGNERI
REV.	DESCRIZIONE	DATA	REDDATTO VERIFICATO APPROVATO
			ING. FABRIZIO BAUETTI
			ING. VALERIO BAUETTI