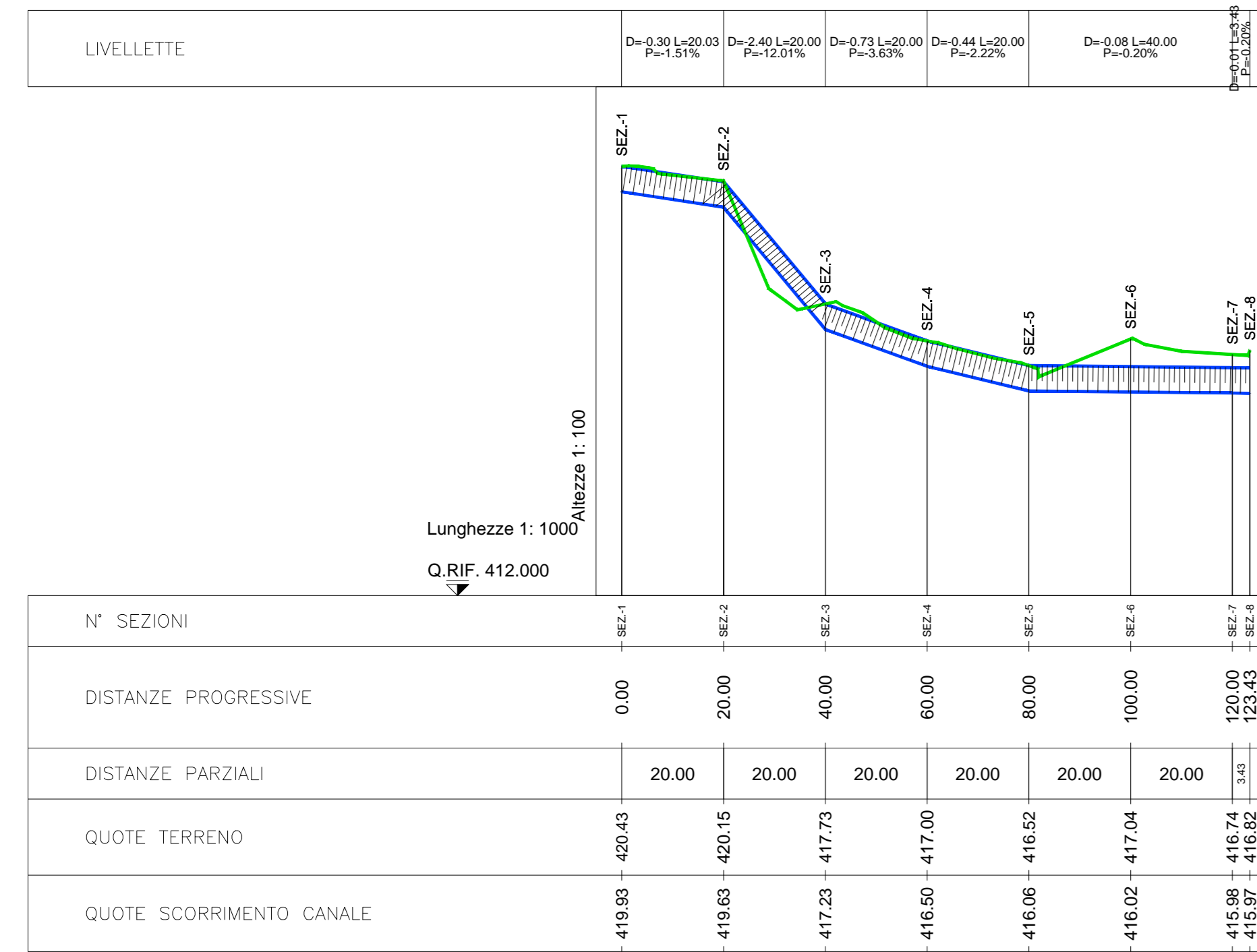
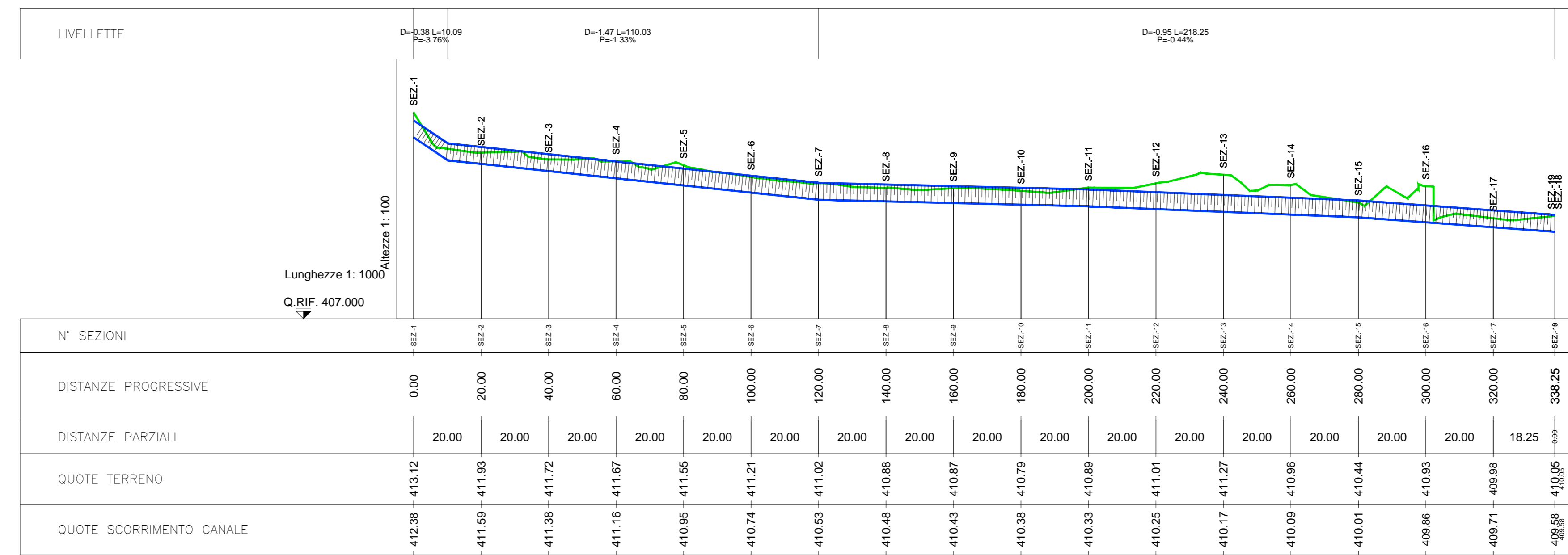


PROFILO CANALE 16A DX  
SCALA 1:1.000 / 100

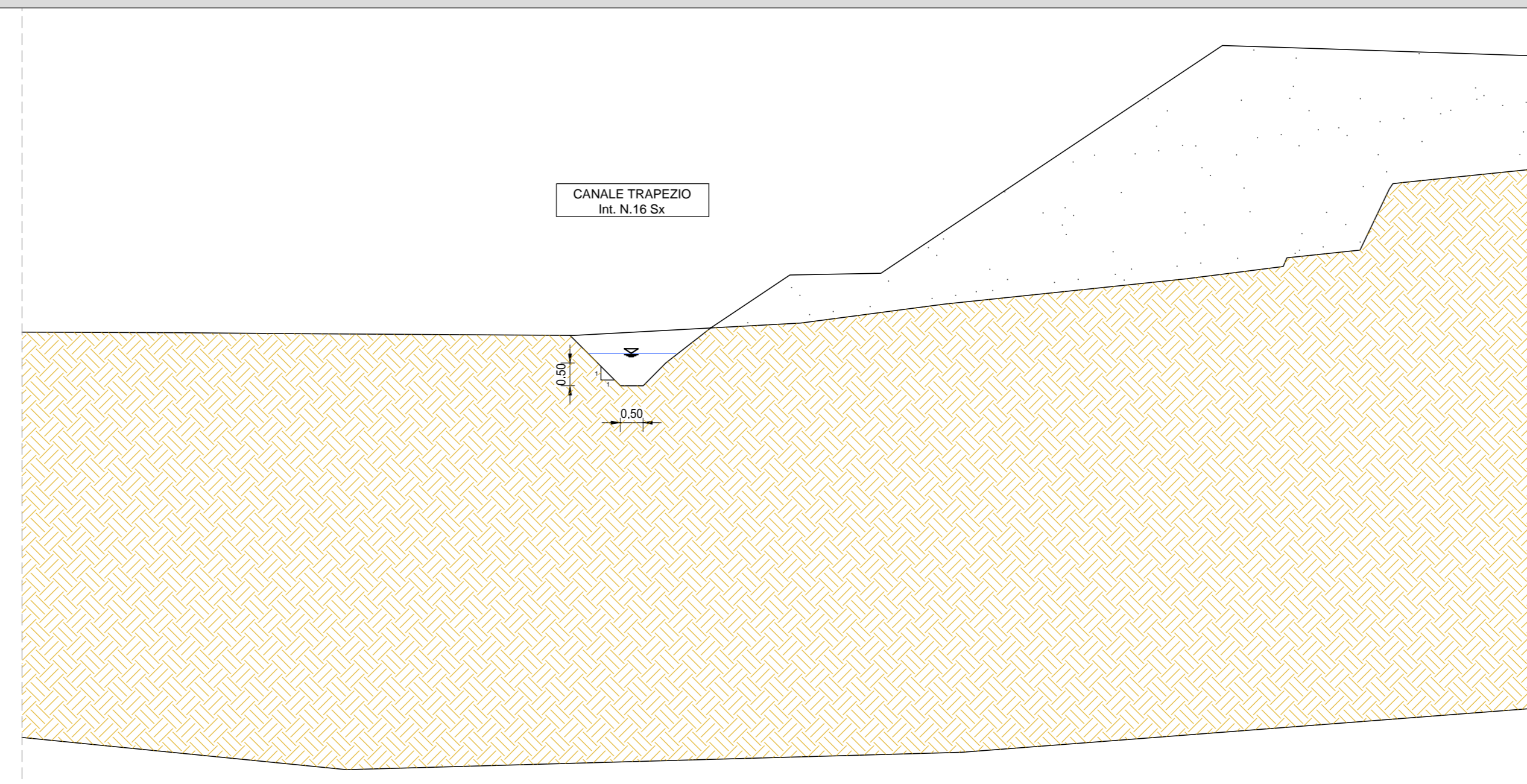
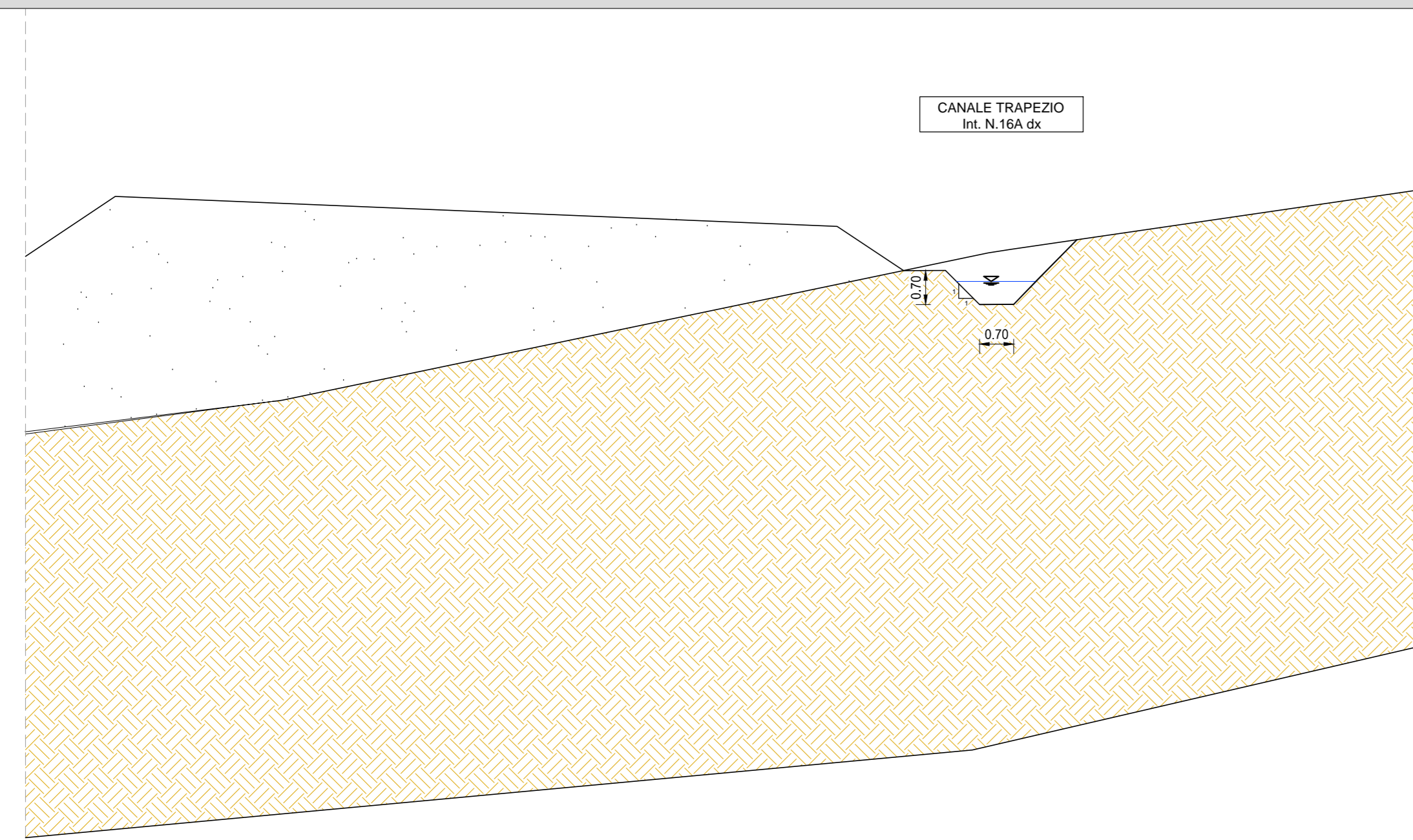


PROFILO CANALE 16 SX  
SCALA 1:1.000 / 100



LEGENDA  
— TERRENO  
— CANALE

SEZIONE TIPO CANALE  
SCALA 1:100



**ANAS S.p.A.**  
 Direzione Progettazione e Realizzazione Lavori

S.S. 38 - LOTTO 4: VARIANTE DI TIRANO DALLO SVINCOLO DI STAZIONA (COMPRESO) ALLO SVINCOLO DI LORETO (CON COLLEGAMENTO ALLA DOGANA DI POSCHIAVO)

S.S. 38 - LOTTO 4: NODO DI TIRANO - TRATTA "A" (SVINCOLO DI BIANZONE - SVINCOLO LA GANDA) E TRATTA "B" (SVINCOLO LA GANDA - CAMPONE IN TIRANO)

**PROGETTO ESECUTIVO**

STUDIO CORONA	ING. RENATO DEL PRETE	ECOPLAN	GG
ING. VITTORIO VARELLI	ING. DANIELE DEL PRETE	ING. CARLO FRATELLI	ING. CARLO FRATELLI
ING. VITTORIO VARELLI	ING. DANIELE DEL PRETE	ING. CARLO FRATELLI	ING. CARLO FRATELLI
ING. VITTORIO VARELLI	ING. DANIELE DEL PRETE	ING. CARLO FRATELLI	ING. CARLO FRATELLI

VISTO IL RESPONSABILE DEL PROCEDIMENTO: Dott. Ing. Giancarlo LUONGO

RESPONSABILE DELL'INTEGRAZIONE DELLE PRESTAZIONI SPECIALISTICHE: Ing. Valerio BAUETTI

GEOLOGO: Ing. Valerio BAUETTI

IL COORDINATORE DELLA SICUREZZA IN FASE DI PROGETTAZIONE: Ing. Giancarlo LUONGO

**FB73**

**F - PROGETTO IDRAULICO**  
 PLANIMETRIA, PROFILO E SEZIONE TIPOLOGICA  
 CANALE 16A DX, 16 SX

CODICE PROGETTO	NOME FILE	REVISIONE	SCALA
FB73-T01002DR022_A.dwg		A	VARIE

PROGETTO	LIV. PROG.	N. PROG.	ELAB.
M1324	E	1801	T01002DR022

REV.	DESCRIZIONE	DATA	REDATTO	VERIFICATO	APPROVATO
C					
B					
A	EMISSIONE	GENNAIO 2019	ING. GIORGIO INGEGNERI	ING. FABRIZIO BAUETTI	ING. VALERIO BAUETTI