SEZIONI TRASVERSALI CANALE 16 SX

SCALA 1:200

PROFILO CANALE 16 SX
SEZIONE SEZ.-1
PROGRESSIVA 0.00
SCOTICO STI 0.92 mq.

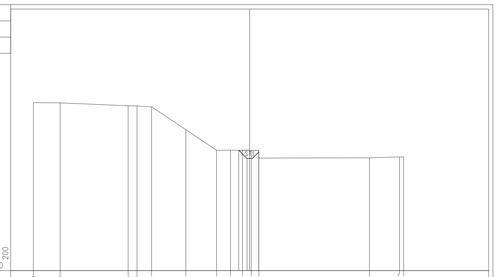

PROGRESSIVE TERRENO	20.00	17.53	11.24	10.42	9.01	5.91	3.06	1.78	0.66	0.45	0.00	0.45	0.66	1.78	3.06	5.91	9.01	10.42	11.08	13.87	14.24
PARZIALI TERRENO	2.47	6.29	0.82	1.35	3.16	2.85	1.28	1.12	0.12	0.45	0.70	10.23	2.79	0.37	
QUOTE TERRENO	417.54	417.52	417.25	417.22	417.16	416.54	413.14	413.14	413.13	412.42	412.42		412.44	412.51	412.52
PROGRESSIVE PROGETTO									-0.01	-0.25	-0.84				
PARZIALI PROGETTO									0.76	1.09					
QUOTE PROGETTO									413.13	412.28	412.37				

PROFILO CANALE 16 SX
SEZIONE SEZ.-5
PROGRESSIVA 80.00
SCOTICO STI 0.67 mq.

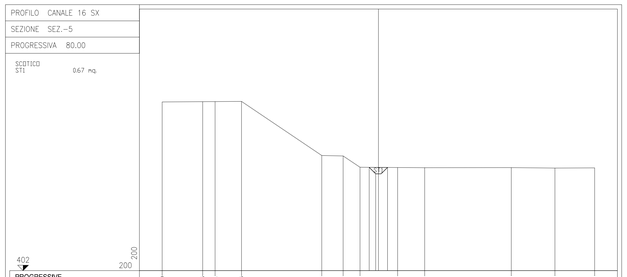

PROGRESSIVE TERRENO	20.00	16.25	15.11	12.66	5.24	3.26	1.70	1.77	4.28	12.29	16.33	20.00						
PARZIALI TERRENO	3.75	1.14	2.45	7.42	1.98	1.56	3.47	2.51	8.01	4.04	3.67							
QUOTE TERRENO	417.61	417.61	417.61	417.61	412.61	412.61	411.56	411.54	411.52	411.53	411.49	411.50						
PROGRESSIVE PROGETTO							-0.85	-0.25	-0.84									
PARZIALI PROGETTO							0.60	1.09										
QUOTE PROGETTO							411.56	410.95	410.84									

PROFILO CANALE 16 SX
SEZIONE SEZ.-9
PROGRESSIVA 160.00
SCOTICO STI 0.41 mq.



PROGRESSIVE TERRENO	20.00	11.40	3.50	5.98	15.86	20.00	
PARZIALI TERRENO	8.60	7.90	9.48	9.88	4.14		
QUOTE TERRENO	410.74	410.77	410.84	410.93	411.00	411.05	
PROGRESSIVE PROGETTO			-0.75	-0.25	0.75		
PARZIALI PROGETTO			0.50	1.00			
QUOTE PROGETTO			410.93	410.43	410.93		

PROFILO CANALE 16 SX
SEZIONE SEZ.-2
PROGRESSIVA 20.00
SCOTICO STI 0.30 mq.

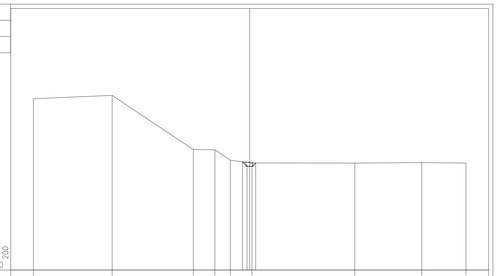

PROGRESSIVE TERRENO	20.00	12.71	5.21	3.21	1.78	0.21	0.00	0.21	9.72	15.91	20.00	
PARZIALI TERRENO	7.29	7.50	2.00	1.43	1.99	9.51	6.19	4.09				
QUOTE TERRENO	417.85	418.15	413.15	413.11	413.16	413.90	413.89	413.93	413.89			
PROGRESSIVE PROGETTO					-0.85	-0.25	-0.56					
PARZIALI PROGETTO					0.42	0.61						
QUOTE PROGETTO					412.05	411.64	411.90					

PROFILO CANALE 16 SX
SEZIONE SEZ.-6
PROGRESSIVA 100.00
SCOTICO STI 0.44 mq.

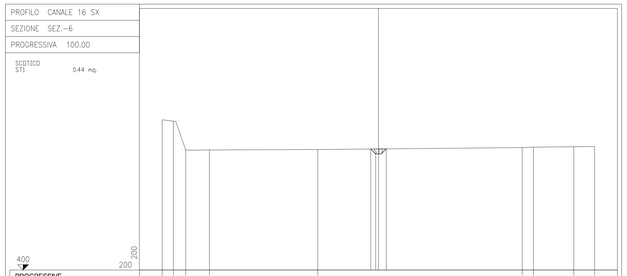

PROGRESSIVE TERRENO	20.00	18.97	17.82	15.63	5.61	13.30	14.34	18.07	20.00					
PARZIALI TERRENO	1.03	1.15	2.19	10.02	18.91	1.04	3.73	1.93						
QUOTE TERRENO	413.90	413.77	413.37	411.15	411.37	411.31	411.37	411.40	411.42					
PROGRESSIVE PROGETTO					-0.71	-0.25	-0.72							
PARZIALI PROGETTO					0.46	0.97								
QUOTE PROGETTO					411.20	410.97	410.23							

PROFILO CANALE 16 SX
SEZIONE SEZ.-10
PROGRESSIVA 180.00



PROGRESSIVE TERRENO	20.00	15.53	10.70	0.62	4.63	12.63	18.19	20.00				
PARZIALI TERRENO	4.47	4.83	9.88	5.45	8.00	5.56	1.81					
QUOTE TERRENO	410.65	410.71	410.74	410.75	410.85	410.96	411.03	411.06				
PROGRESSIVE PROGETTO				-0.75	-0.25	0.75						
PARZIALI PROGETTO				0.50	1.00							
QUOTE PROGETTO				410.85	410.88	410.88						

PROFILO CANALE 16 SX
SEZIONE SEZ.-3
PROGRESSIVA 40.00
SCOTICO STI 0.29 mq.

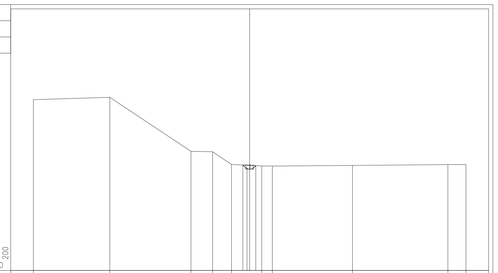

PROGRESSIVE TERRENO	20.00	13.93	5.43	3.43	1.68	1.12	2.09	9.51	18.54	20.00							
PARZIALI TERRENO	7.07	7.50	2.00	1.75	2.80	0.97	7.42	8.83	1.66								
QUOTE TERRENO	417.40	418.02	413.02	412.98	413.65	413.67	413.66	413.75	413.79	413.80							
PROGRESSIVE PROGETTO						-0.95	-0.25	-0.57									
PARZIALI PROGETTO						0.30	0.62										
QUOTE PROGETTO						412.36	412.98	413.10									

PROFILO CANALE 16 SX
SEZIONE SEZ.-7
PROGRESSIVA 120.00
SCOTICO STI 0.48 mq.

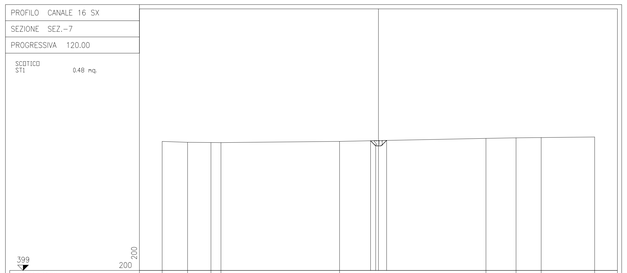

PROGRESSIVE TERRENO	20.00	17.65	15.49	14.56	3.59	9.99	12.73	15.56	20.00								
PARZIALI TERRENO	2.35	2.16	0.93	10.97	13.54	2.78	2.33	4.94									
QUOTE TERRENO	416.94	416.86	416.83	416.83	416.94	413.23	413.37	413.30	413.35								
PROGRESSIVE PROGETTO						-0.75	-0.25	-0.76									
PARZIALI PROGETTO						0.47	1.01										
QUOTE PROGETTO						413.00	413.10	412.53									

PROFILO CANALE 16 SX
SEZIONE SEZ.-11
PROGRESSIVA 200.00
SCOTICO STI 0.58 mq.



PROGRESSIVE TERRENO	20.00	18.18	12.08	0.09	0.02	8.88	13.07	20.00									
PARZIALI TERRENO	1.82	6.10	11.19	0.91	9.86	3.19	6.93										
QUOTE TERRENO	416.83	415.61	416.66	416.67	416.89	421.01	421.04	421.15									
PROGRESSIVE PROGETTO				-0.75	-0.25	0.81											
PARZIALI PROGETTO				0.54	1.06												
QUOTE PROGETTO				416.12	415.72	416.90											

PROFILO CANALE 16 SX
SEZIONE SEZ.-4
PROGRESSIVA 60.00
SCOTICO STI 0.51 mq.

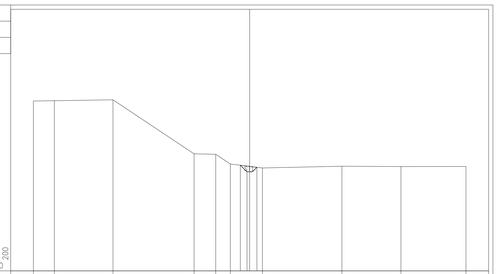

PROGRESSIVE TERRENO	20.00	18.06	12.54	5.14	3.14	1.79	1.18	8.53	13.99	20.00							
PARZIALI TERRENO	1.94	5.42	7.50	2.00	1.35	2.97	7.35	5.46	6.01								
QUOTE TERRENO	417.71	417.74	417.83	413.83	413.79	413.89	413.52	413.89	413.95	413.95							
PROGRESSIVE PROGETTO						-0.95	-0.25	-0.67									
PARZIALI PROGETTO						0.61	0.82										
QUOTE PROGETTO						412.87	412.98	413.28									

PROFILO CANALE 16 SX
SEZIONE SEZ.-8
PROGRESSIVA 140.00
SCOTICO STI 0.36 mq.



PROGRESSIVE TERRENO	20.00	12.40	10.87	0.82	20.00												
PARZIALI TERRENO	7.60	1.53	11.69	19.18													
QUOTE TERRENO	416.94	416.87	416.90	416.98	416.98												
PROGRESSIVE PROGETTO				-0.95	-0.25	-0.60											
PARZIALI PROGETTO				0.40	0.90												
QUOTE PROGETTO				416.07	416.88	416.88											

PROFILO CANALE 16 SX
SEZIONE SEZ.-12
PROGRESSIVA 220.00
SCOTICO STI 0.96 mq.

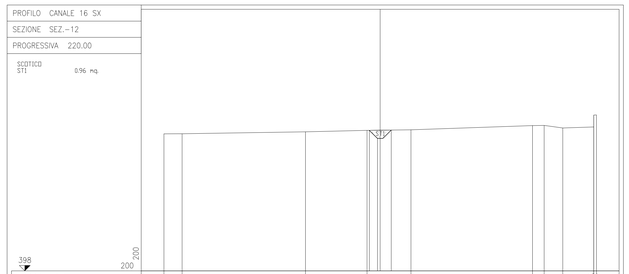

PROGRESSIVE TERRENO	20.00	18.32	6.91	1.21	2.85	14.69	15.17	16.69	18.76	19.25	20.00						
PARZIALI TERRENO	1.68	11.41	5.70	4.06	11.24	1.08	1.72	2.07	0.49	0.75							
QUOTE TERRENO	410.68	410.69	410.87	411.05	411.05	411.44	411.46	411.22	411.42	411.42	411.42						
PROGRESSIVE PROGETTO				-1.00	-0.25	1.03											
PARZIALI PROGETTO				0.75	1.28												
QUOTE PROGETTO				411.00	411.25	411.33											

ANAS S.p.A.
Direzione Progettazione e Realizzazione Lavori

S.S. 38 - LOTTO 4: VARIANTE DI TIRANO DALLO SVINCOLO DI STAZZONA (COMPRESO) ALLO SVINCOLO DI LORETO (CON COLLEGAMENTO ALLA DOGANA DI POSCHIAVO)

S.S. 38 - LOTTO 4: NODO DI TIRANO - TRATTA "A" (SVINCOLO DI BIANZONE - SVINCOLO LA GANDA) E TRATTA "B" (SVINCOLO LA GANDA - CAMPONE IN TIRANO)

PROGETTO ESECUTIVO

STUDIO CORONA – Ing. Renato Viara	Ing. Valerio Bajetti	ING. RENATO DEL PRETE – Ing. Renato Del Prete	ECOPLAN – Arch. Nicoletta Fruttini	Ing. Gabriella Ivancichi
	UNING – Prof. Ing. Matteo Ranieri	SETAC – Prof. Ing. Luigi Monterisi	ARKE' – Ing. Gioacchino Angarano	DOTT. GEOL. DANILO GALLO – Dott. Geol. Danilo Gallo

VISTO: IL RESPONSABILE DEL PROCEDIMENTO	RESPONSABILE DELL'INTEGRAZIONE DELLE PRESTAZIONI SPECIALISTICHE	GEOLOGO	IL COORDINATORE DELLA SICUREZZA IN FASE DI PROGETTAZIONE
Dott. Ing. Giancarlo LUONGO	Ing. Valerio BAJETTI	Dott. Geol. Danilo GALLO	Ing. Gaetano RANIERI

FB75

F - PROGETTO IDRAULICO

FB - RETICOLO IDROGRAFICO

SEZIONI - CANALE 16A DX, 16 SX - TAV. 2 DI 3

CODICE PROGETTO (PROGETTO / LIV. PROG. / N. PROG.)	NOME FILE	REVISIONE	SCALA:
MI324 E 1801	FB75-T00ID02IDRSZ39_A.dwg CODICE ELAB. T00 I D02 I DR SZ39	A	1:200

REV.	DESCRIZIONE	DATA	REDATTO	VERIFICATO	APPROVATO
C					
B					
A	EMISSIONE	GENNAIO 2019	ING. GIORGIA INGEGNERI	ING. FABRIZIO BAJETTI	ING. VALERIO BAJETTI