SEZIONI TRASVERSALI CANALE 16 SX

SCALA 1:200

PROFILO CANALE 16 SX
SEZIONE SEZ.-13
PROGRESSIVA 240.00
SCOTICO STI 1.75 mq

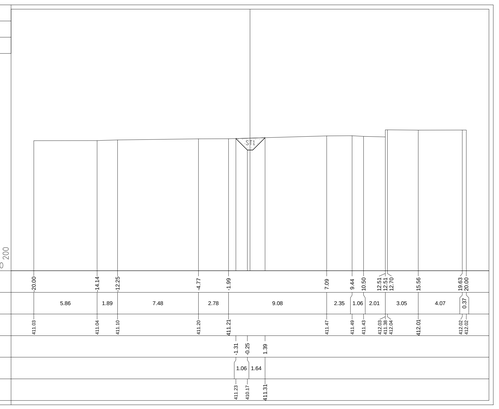

PROGRESSIVE TERRENO	20.00		14.44		12.25		4.77		1.99		7.09		9.44		10.50		13.21 13.51 13.70		15.56		18.63 19.03 20.00	
PARZIALI TERRENO		5.86		1.89		7.48		2.78		9.08		2.35		1.06		2.01		3.05		4.07		0.37
QUOTE TERRENO	413.03		413.04		413.10		413.20		413.21		413.47		413.49		413.49		413.55 413.58 413.64		413.81		413.82 413.83 413.84	
PROGRESSIVE PROGETTO									-1.31 -0.25 1.39													
PARZIALI PROGETTO									1.06 1.64													
QUOTE PROGETTO									411.23 409.57 411.11													

PROFILO CANALE 16 SX
SEZIONE SEZ.-17
PROGRESSIVA 320.00
SCOTICO STI 0.21 mq

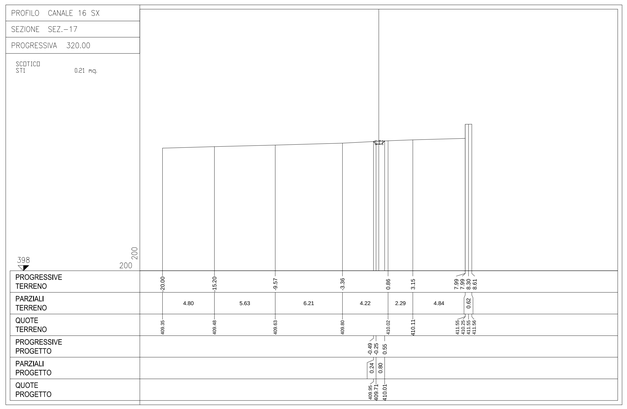

PROGRESSIVE TERRENO	20.00		15.29		9.57		3.38		0.86		3.15		7.99 7.99 7.99 8.61															
PARZIALI TERRENO		4.80		5.63		6.21		4.22		2.29		4.84		0.62														
QUOTE TERRENO	409.35		409.46		409.63		409.80		410.02		412.11		413.55 413.55 413.56															
PROGRESSIVE PROGETTO								-0.40 -0.25 0.55																				
PARZIALI PROGETTO								0.15 0.95																				
QUOTE PROGETTO								408.95 409.71 410.01																				

PROFILO CANALE 16 SX
SEZIONE SEZ.-14
PROGRESSIVA 260.00
SCOTICO STI 1.19 mq

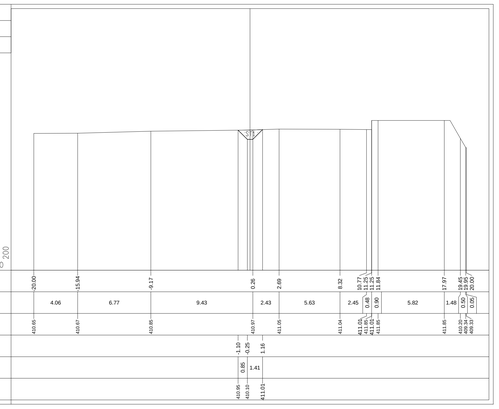

PROGRESSIVE TERRENO	20.00		15.94		9.17				0.26		2.69		8.32		9.73 12.25 13.70 14.84				17.97		19.65 19.65 20.00	
PARZIALI TERRENO		4.06		6.77		9.43				2.43		5.63		2.45	0.48	0.90		5.82		1.48	0.70	0.35
QUOTE TERRENO	410.65		410.67		410.85				410.97		411.05		411.04		411.05 411.85 412.12 411.85				411.85		410.25 409.97 409.97	
PROGRESSIVE PROGETTO									-1.10 -0.25 1.16													
PARZIALI PROGETTO									0.85 1.41													
QUOTE PROGETTO									410.95 410.97 411.03													

PROFILO CANALE 16 SX
SEZIONE SEZ.-15
PROGRESSIVA 280.00
SCOTICO STI 0.42 mq

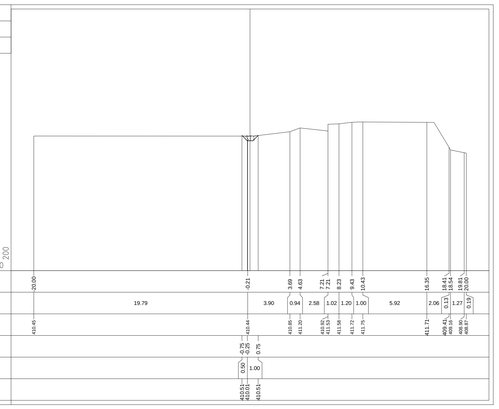

PROGRESSIVE TERRENO	20.00								0.21		3.69 4.43		7.21 7.71 8.23		9.43		10.43				16.35		18.41 19.03 20.00	
PARZIALI TERRENO				19.79						3.90		0.94		2.58		1.02	1.20	1.00		5.92		2.06		0.37	1.27	0.97
QUOTE TERRENO	410.40								410.44		411.05 411.29		411.51 411.53 411.55		411.58		411.72 411.75				411.72		409.41 409.04 409.05		409.41 409.41	
PROGRESSIVE PROGETTO											-0.75 -0.25 0.75																	
PARZIALI PROGETTO											0.50	1.00																
QUOTE PROGETTO											410.51 410.51 410.55																	

PROFILO CANALE 16 SX
SEZIONE SEZ.-16
PROGRESSIVA 300.00
SCOTICO STI 1.70 mq

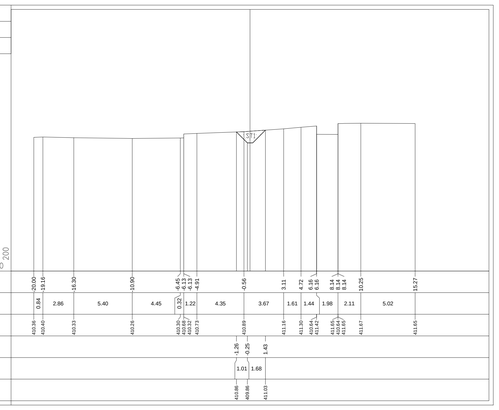

PROGRESSIVE TERRENO	20.00		19.16		18.30		10.00		6.45 4.73 4.45				0.56		3.11		4.72 5.18 5.18		8.14 8.14 8.14		10.25		15.27				
PARZIALI TERRENO		0.84		2.86		5.40		4.45		0.32 1.22		4.35				3.67		1.61	1.44	1.98		2.11		5.02				
QUOTE TERRENO	410.36		410.40		410.33		410.24		410.35 410.69 410.73				410.89		411.16		411.30		411.64 411.42	411.65 411.67		411.67		411.65				
PROGRESSIVE PROGETTO													-1.26 -0.25 1.43															
PARZIALI PROGETTO													1.01 1.68															
QUOTE PROGETTO													410.86 409.98 411.03															

anas — ANAS S.p.A.
Direzione Progettazione e Realizzazione Lavori

S.S. 38 - LOTTO 4: VARIANTE DI TIRANO DALLO SVINCOLO DI STAZZONA (COMPRESO) ALLO SVINCOLO DI LORETO (CON COLLEGAMENTO ALLA DOGANA DI POSCHIAVO)

S.S. 38 - LOTTO 4: NODO DI TIRANO - TRATTA "A" (SVINCOLO DI BIANZONE - SVINCOLO LA GANDA) E TRATTA "B" (SVINCOLO LA GANDA - CAMPONE IN TIRANO)

PROGETTO ESECUTIVO

STUDIO CORONA — Ing. Renato Vaira, Ordine degli Ingg. di Sondrio n.A1 Albo 70

Ing. Valerio Bajetti — Ordine degli Ingg. di Roma e provincia n° A24571

ING. RENATO DEL PRETE — Ing. Renato Del Prete, Ordine degli Ingg. di Bari e provincia n° 3972

ECOPLAN — Arch. Nicoletta Frattini, Ordine degli Ordini di Torino e provincia n° A4870

EEG Engineering & Graphics S.r.l. — Ing. Gabriele Inoecchi, Ordine degli Ingg. di Roma e provincia n° A 31722

CONSORZIO UNING — Società Ingegneria GA&M — Prof. Ing. Matteo Ranieri, Ordine degli Ingg. di Bari e provincia n° 7127

SETAC — Service & Engineering Trasporti Ambiente Costruzioni — Prof. Ing. Luigi Mortarino, Ordine degli Ingg. di Torino e provincia n° 4714

ARKE' INGEGNERIA S.r.l. — Ing. Gioacchino Angiarano, Ordine degli Ingg. di Bari e provincia n° 3676

DOTT. GEOL. DANILO GALLO — Dott. Geol. Danilo Gallo, Ordine dei Geologi della Regione Puglia n° 396

VISTO: IL RESPONSABILE DEL PROCEDIMENTO	RESPONSABILE DELL'INTEGRAZIONE DELLE PRESTAZIONI SPECIALISTICHE	GEOLOGO	IL COORDINATORE DELLA SICUREZZA IN FASE DI PROGETTAZIONE
Dott. Ing. Giancarlo LUONGO	Ing. Valerio BAJETTI	Dott. Geol. Danilo GALLO	Ing. Gaetano RANIERI

FB76

F - PROGETTO IDRAULICO

FB - RETICOLO IDROGRAFICO

SEZIONI - CANALE 16A DX, 16 SX - TAV. 3 DI 3

CODICE PROGETTO			NOME FILE	REVISIONE	SCALA:
PROGETTO	LIV. PROG.	N. PROG.	FB76-T00ID02IDRSZ40_A.dwg		
MI324	E	1801	CODICE ELAB. T00ID02IDRSZ40	A	1:200

REV.	DESCRIZIONE	DATA	REDATTO	VERIFICATO	APPROVATO
C					
B					
A	EMISSIONE	GENNAIO 2019	ING. GIORGIA INGEGNERI	ING. FABRIZIO BAJETTI	ING. VALERIO BAJETTI