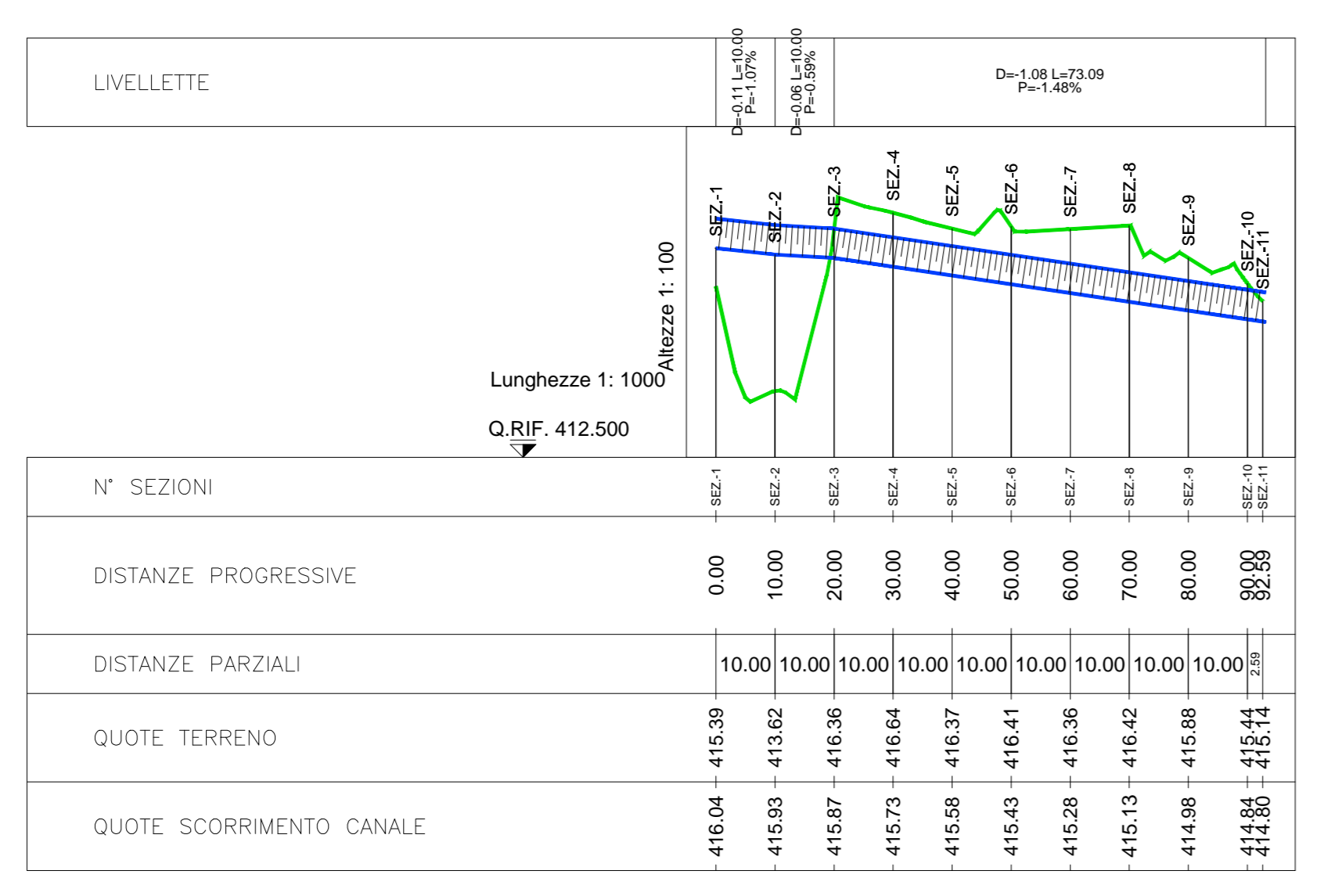
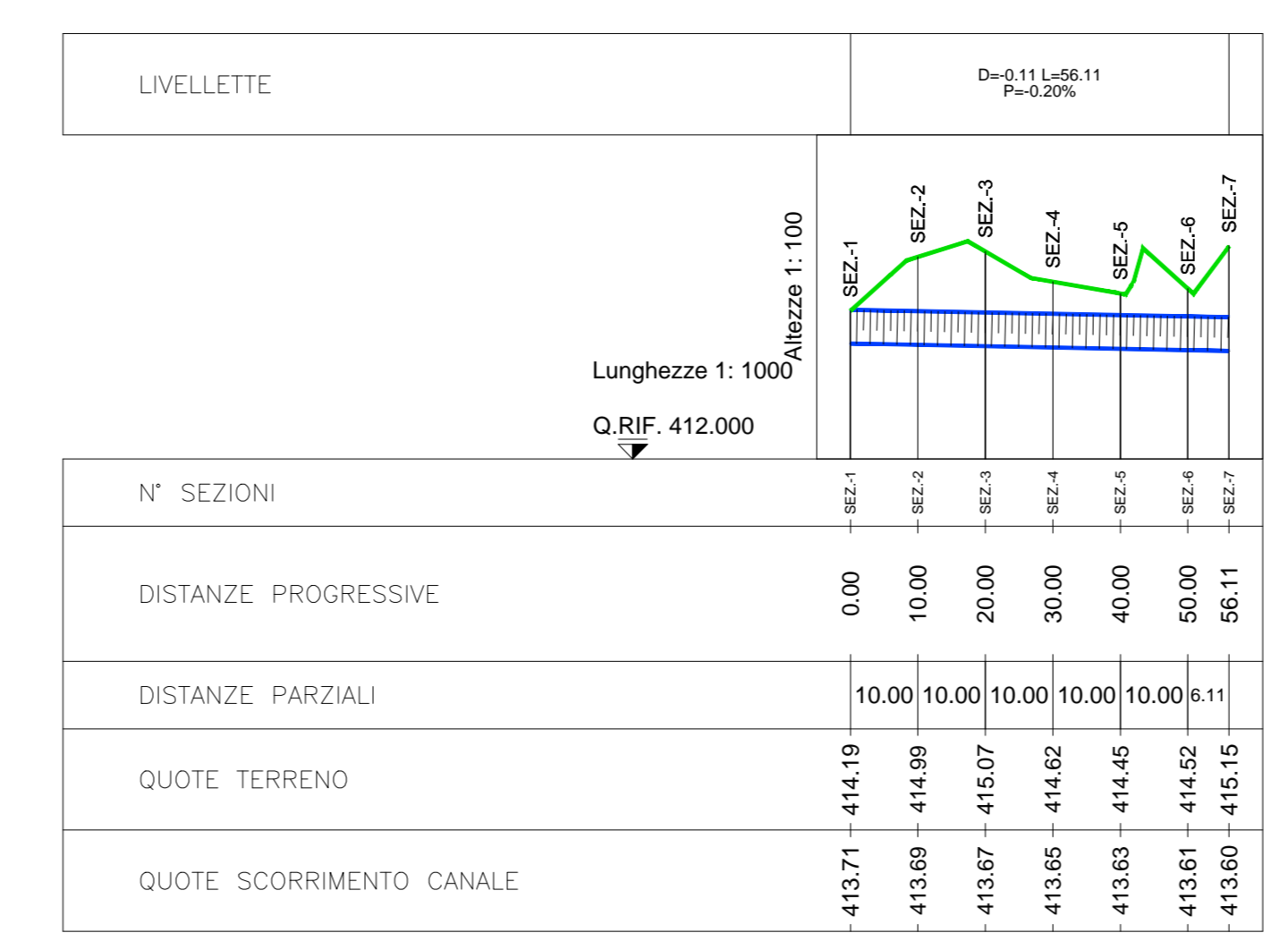


PROFILO CANALE 16B DX
SCALA 1:1.000 / 100

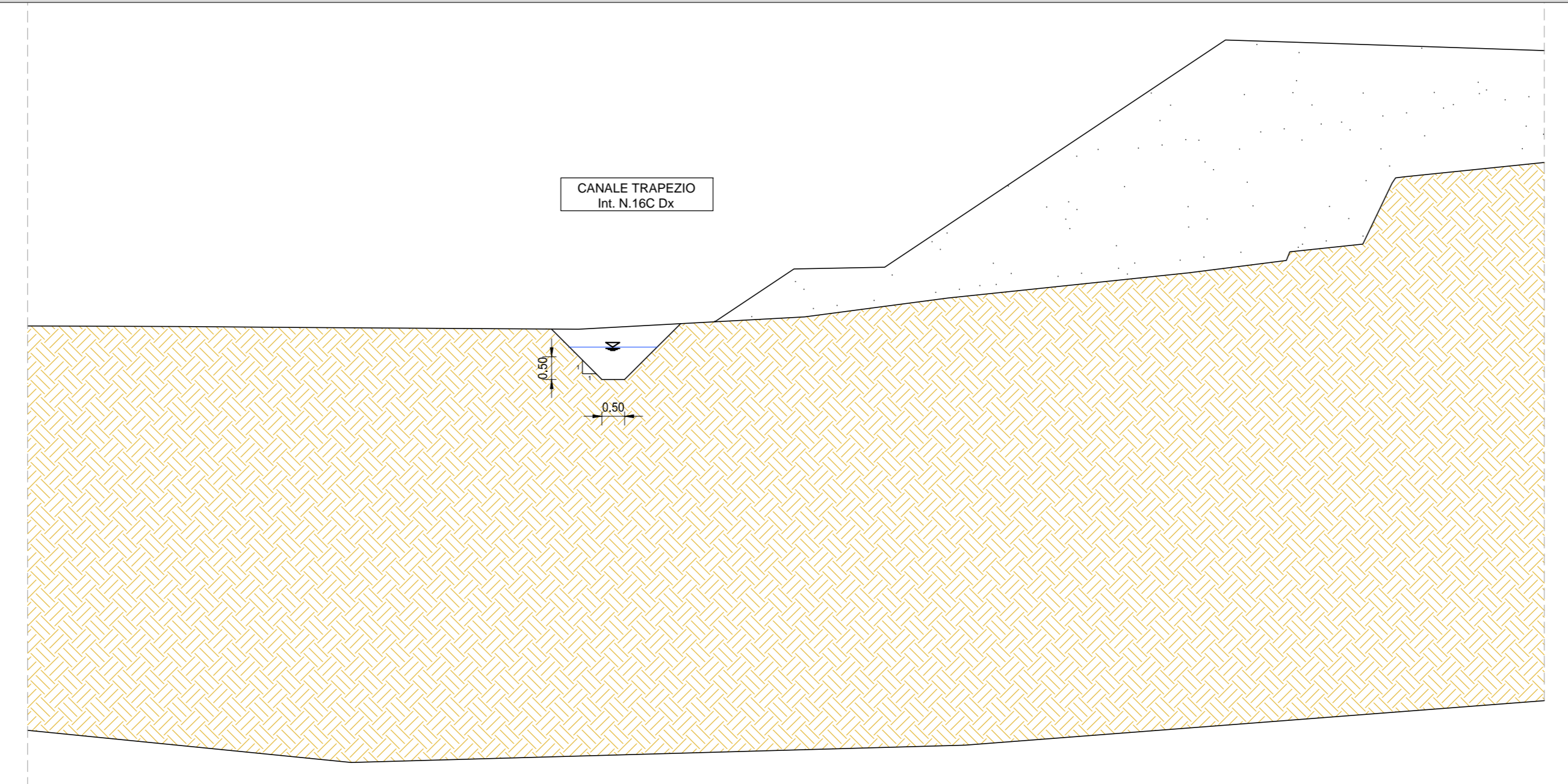
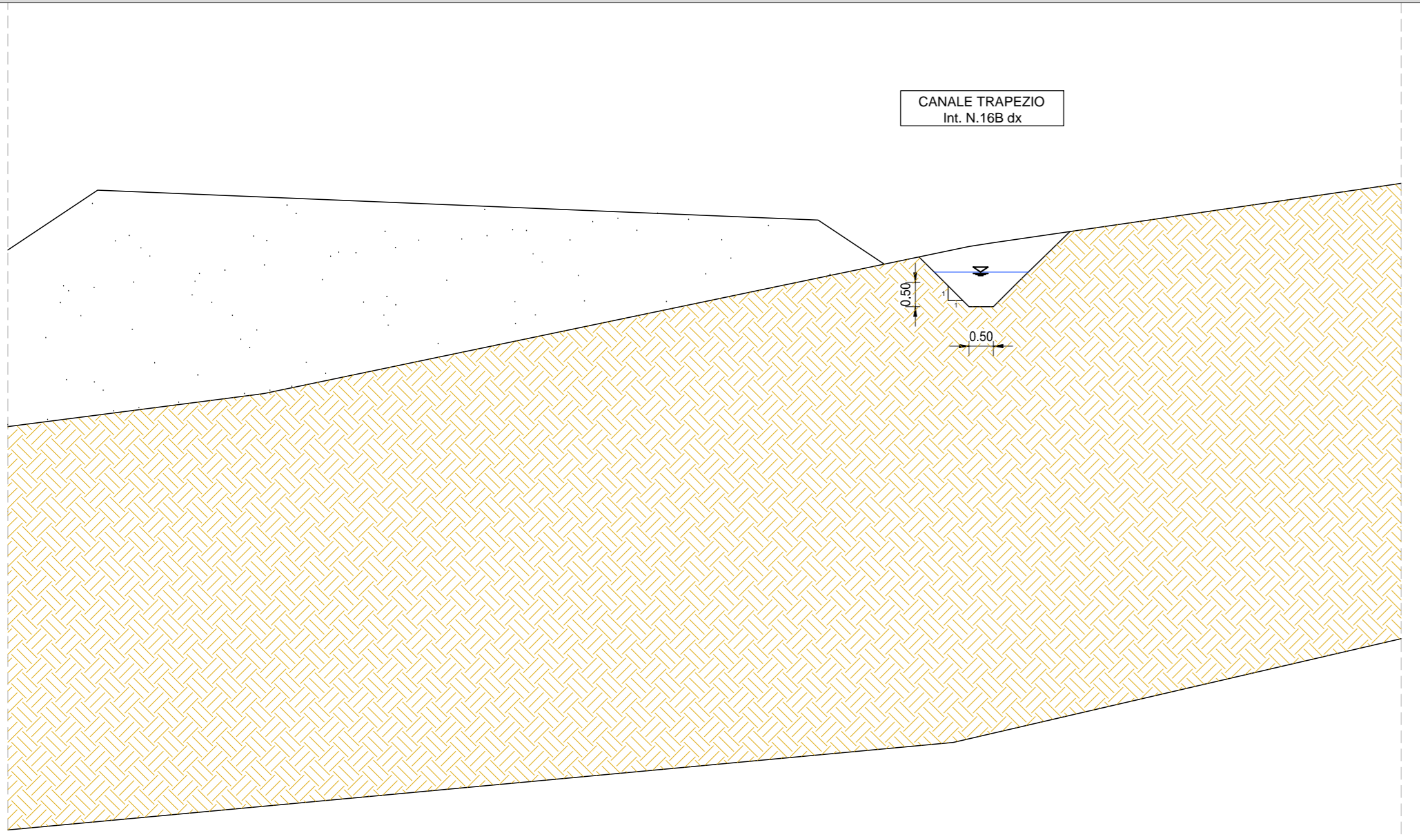


PROFILO CANALE 16C DX
SCALA 1:1.000 / 100



LEGENDA
 — TERRENO
 — CANALE

SEZIONE TIPO CANALE
SCALA 1:100



ANAS S.p.A.
 Direzione Progettazione e Realizzazione Lavori

S.S. 38 - LOTTO 4: VARIANTE DI TIRANO DALLO SVINCOLO DI STAZIONA (COMPRESO) ALLO SVINCOLO DI LORETO (CON COLLEGAMENTO ALLA DOGANA DI POSCHIAVO)

S.S. 38 - LOTTO 4: NODO DI TIRANO - TRATTA "A" (SVINCOLO DI BIANZONE - SVINCOLO LA GANDA) E TRATTA "B" (SVINCOLO LA GANDA - CAMPONE IN TIRANO)

PROGETTO ESECUTIVO

STUDIO CORONA	ING. RENATO DEL PRETE	ECOPLAN	GG
ING. VITTORIO VARRI	ING. DANIELE DEL PRETE	ING. FRANCESCO FRATELLO	ING. CARLO DE LUCA
CONSORZIO UNING	SETAC	ARKE	DOT. GIORGIO SALLIO
ING. FABRIZIO BAUCCI	ING. LUIGI MARCONI	ING. CRISTOFORO ANTONI	ING. GIANFRANCO BAUCCI

VISTO IL RESPONSABILE DEL PROCEDIMENTO: Dott. Ing. Giancarlo LUONGO

RESPONSABILE DELL'ITERAZIONE DELLE PRESTAZIONI SPECIALISTICHE: Ing. Valerio BAUCCI

GEOLOGO: Ing. Gianfranco BAUCCI

IL COORDINATORE DELLA SICUREZZA IN FASE DI PROGETTAZIONE: Ing. Gianfranco BAUCCI

FB77

F - PROGETTO IDRAULICO
 PLANIMETRIA, PROFILO E SEZIONE TIPOLOGICA
 CANALE 16B DX, 16C DX

CODICE PROGETTO	PROGETTO	LV. PROG.	N. PROG.	REVISIONE	SCALA
M1324	E	1801		A	VARIE

C					
B					
A	EMISSIONE	GENNAIO 2019	ING. GIORGIO INGEGNERI	ING. FABRIZIO BAUCCI	ING. VALERIO BAUCCI
REV.	DESCRIZIONE	DATA	REDATTO	VERIFICATO	APPROVATO