SEZIONI TRASVERSALI CANALE 16B DX

SCALA 1:200

PROFILO CANALE 16B DX
SEZIONE SEZ.–1
PROGRESSIVA 0.00
RIPORTO RI1 2.15 mq.

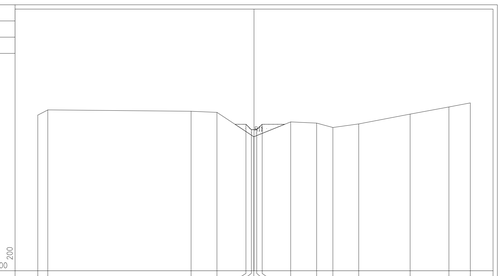

PROGRESSIVE TERRENO	0.00	0.07	5.62	8.43	8.75	9.00	9.25	9.50	9.75	13.39	15.79	17.30	19.69	24.44	28.02	20.00				
PARZIALI TERRENO	0.93	13.25	2.39	3.41	0.25	0.25	0.25	1.00	3.41	2.40	1.51	2.39	4.75	3.58	1.98					
QUOTE TERRENO	417.36	417.87	417.75	417.66	418.54	418.36	418.18	418.00	418.54	418.76	418.69	418.25	418.58	417.49	418.15	418.52				
PROGRESSIVE PROGETTO																				
PARZIALI PROGETTO																				
QUOTE PROGETTO																				

PROFILO CANALE 16B DX
SEZIONE SEZ.–2
PROGRESSIVA 10.00
RIPORTO RI1 4.45 mq.

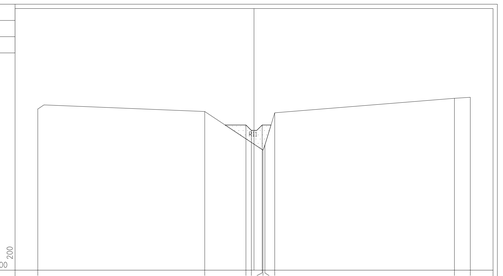

PROGRESSIVE TERRENO	0.00	4.55	5.38	8.75	9.00	9.25	9.50	9.75	10.00	10.25	10.50	10.75	11.00	16.61	18.03	20.00				
PARZIALI TERRENO	15.45	0.83	0.25	0.25	0.25	0.25	0.25	0.25	0.25	0.25	0.25	0.25	5.61	1.47						
QUOTE TERRENO	417.91	417.88	418.43	418.01	418.36	418.18	418.00	417.82	417.64	417.46	417.28	417.09	418.90	418.89						
PROGRESSIVE PROGETTO																				
PARZIALI PROGETTO																				
QUOTE PROGETTO																				

PROFILO CANALE 16B DX
SEZIONE SEZ.–3
PROGRESSIVA 20.00
RIPORTO RI1 0.36 mq.
SCOTICO STI 0.90 mq.

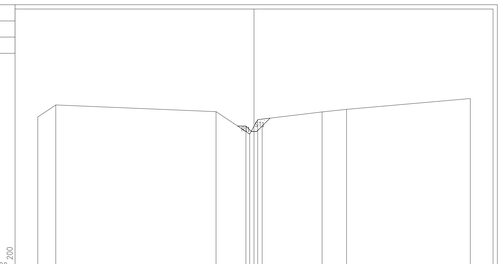

PROGRESSIVE TERRENO	0.00	18.34	3.51	8.75	9.00	9.25	9.50	9.75	6.29	8.56	20.00									
PARZIALI TERRENO	1.66	14.83	3.11	0.25	0.25	0.25	0.25	0.25	5.96	2.27	11.44									
QUOTE TERRENO	417.22	418.33	417.71	418.27	418.18	418.09	418.00	417.91	417.88	417.92	418.91									
PROGRESSIVE PROGETTO																				
PARZIALI PROGETTO																				
QUOTE PROGETTO																				

PROFILO CANALE 16B DX
SEZIONE SEZ.–4
PROGRESSIVA 30.00
SCOTICO STI 1.30 mq.

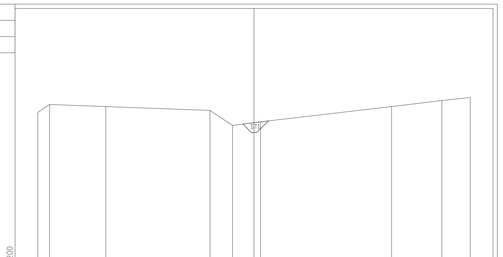

PROGRESSIVE TERRENO	0.00	0.95	13.71	4.07	1.99	0.60	12.72	17.37	20.00											
PARZIALI TERRENO	1.10	5.19	9.64	2.08	2.59	12.12	4.65	2.63												
QUOTE TERRENO	417.55	418.20	418.13	417.77	418.38	418.71	418.13	418.69	418.81											
PROGRESSIVE PROGETTO																				
PARZIALI PROGETTO																				
QUOTE PROGETTO																				

PROFILO CANALE 16B DX
SEZIONE SEZ.–5
PROGRESSIVA 40.00
SCOTICO STI 1.04 mq.

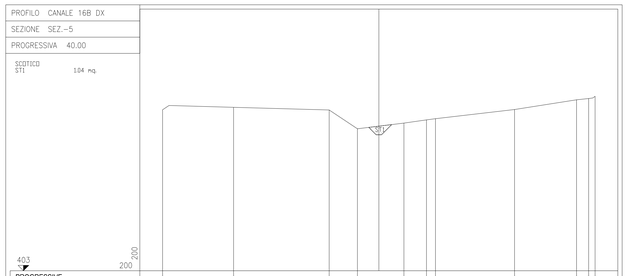

PROGRESSIVE TERRENO	0.00	13.43	4.69	6.98	7.32	8.40	8.24	12.55	18.79	19.40	20.00									
PARZIALI TERRENO	6.57	8.84	2.61	4.30	2.08	0.84	7.31	5.74	1.11	0.60										
QUOTE TERRENO	417.89	418.11	417.87	418.13	418.66	418.95	418.36	417.91	418.61	418.93	418.13									
PROGRESSIVE PROGETTO																				
PARZIALI PROGETTO																				
QUOTE PROGETTO																				

PROFILO CANALE 16B DX
SEZIONE SEZ.–6
PROGRESSIVA 50.00
SCOTICO STI 1.45 mq.

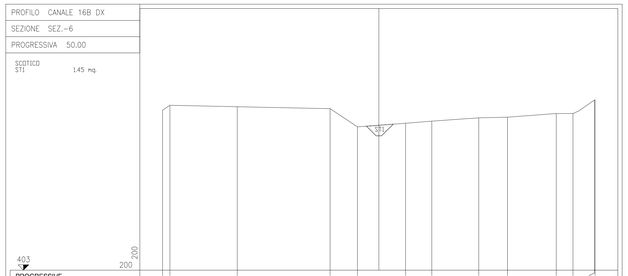

PROGRESSIVE TERRENO	0.00	0.32	3.59	4.51	1.98	2.47	4.90	8.34	12.89	14.41	17.95	19.94	20.00							
PARZIALI TERRENO	0.68	6.23	8.58	2.53	4.45	2.43	4.34	2.65	4.52	1.54	1.99	0.06								
QUOTE TERRENO	417.80	418.25	418.12	417.94	418.26	418.59	418.79	417.99	417.15	417.49	417.49	418.74	418.75							
PROGRESSIVE PROGETTO																				
PARZIALI PROGETTO																				
QUOTE PROGETTO																				

PROFILO CANALE 16B DX
SEZIONE SEZ.–7
PROGRESSIVA 60.00
SCOTICO STI 1.72 mq.

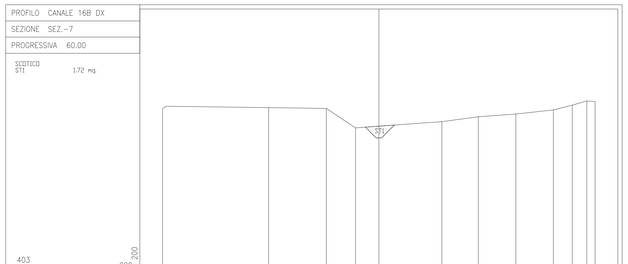

PROGRESSIVE TERRENO	0.00	10.25	4.66	2.18	5.83	9.20	12.67	16.14	17.89	19.24	20.00									
PARZIALI TERRENO	9.80	5.34	2.70	7.99	3.37	3.47	3.47	1.75	1.35	0.76										
QUOTE TERRENO	417.99	418.08	418.01	418.21	418.78	417.23	417.49	417.87	418.31	418.70	418.63									
PROGRESSIVE PROGETTO																				
PARZIALI PROGETTO																				
QUOTE PROGETTO																				

PROFILO CANALE 16B DX
SEZIONE SEZ.–8
PROGRESSIVA 70.00
SCOTICO STI 2.25 mq.

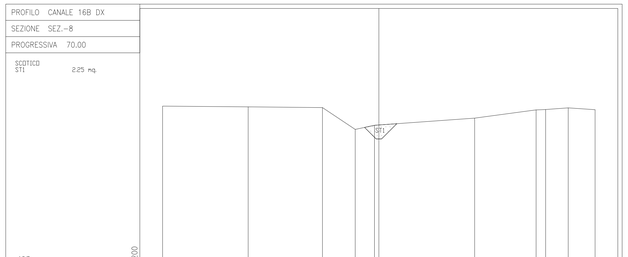

PROGRESSIVE TERRENO	0.00	12.08	5.21	2.18	0.40	8.86	14.55	15.43	17.52	20.00										
PARZIALI TERRENO	7.92	6.87	3.03	1.78	9.26	5.69	0.88	2.09	2.48											
QUOTE TERRENO	418.17	418.10	418.04	418.02	418.39	417.06	417.92	417.92	418.01	417.94										
PROGRESSIVE PROGETTO																				
PARZIALI PROGETTO																				
QUOTE PROGETTO																				

PROFILO CANALE 16B DX
SEZIONE SEZ.–9
PROGRESSIVA 80.00
SCOTICO STI 1.27 mq.

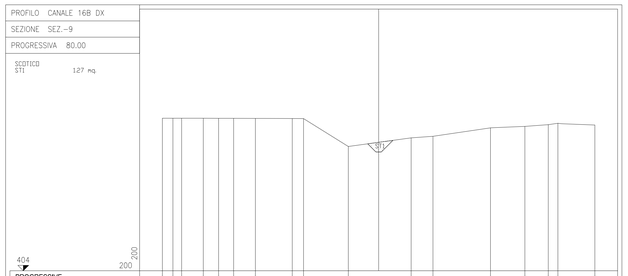

PROGRESSIVE TERRENO	0.00	0.92	2.21	3.22	4.85	6.41	7.99	8.84	12.80	15.34	15.53	15.69	16.57	20.00						
PARZIALI TERRENO	0.98	0.91	1.99	1.42	1.39	2.01	3.41	1.05	4.14	5.81	2.01	5.32	3.19	2.16	0.88	3.43				
QUOTE TERRENO	418.11	418.11	418.10	418.10	418.10	418.09	418.08	418.07	417.49	418.29	418.43	417.71	417.35	417.51	417.62	417.48				
PROGRESSIVE PROGETTO																				
PARZIALI PROGETTO																				
QUOTE PROGETTO																				

PROFILO CANALE 16B DX
SEZIONE SEZ.–10
PROGRESSIVA 90.00
SCOTICO STI 0.67 mq.

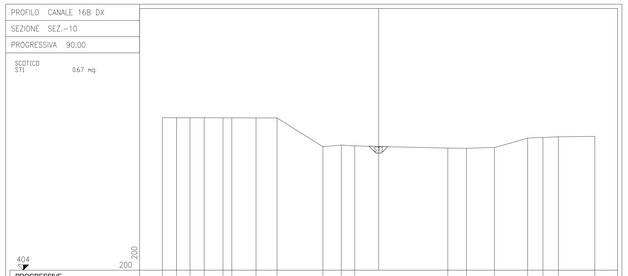

PROGRESSIVE TERRENO	0.00	0.69	1.45	3.13	5.79	7.53	9.39	5.18	3.45	2.21	6.40	8.12	10.71	13.78	15.19	16.62	20.00			
PARZIALI TERRENO	1.31	1.24	1.32	1.74	0.61	2.24	1.95	4.23	1.71	1.24	8.61	1.72	2.59	3.07	1.41	1.43	3.38			
QUOTE TERRENO	418.11	418.10	418.10	418.10	418.09	418.09	418.08		418.42	418.57	418.50		418.29	418.28	418.35		418.22	418.28	418.34	418.38
PROGRESSIVE PROGETTO																				
PARZIALI PROGETTO																				
QUOTE PROGETTO																				

PROFILO CANALE 16B DX
SEZIONE SEZ.–11
PROGRESSIVA 92.59
SCOTICO STI 0.30 mq.

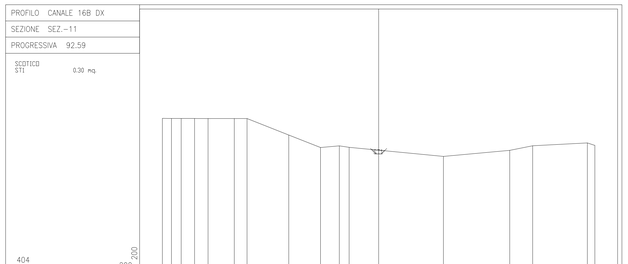

PROGRESSIVE TERRENO	0.00	0.19	0.26	1.02	1.26	2.17	8.31	5.98	3.64	2.73	5.99	12.12	14.25	19.39	20.00					
PARZIALI TERRENO	0.84	0.06	1.24	1.25	2.42	1.18	3.86	2.93	1.74	0.91	8.72	6.13	2.13	5.05	0.70					
QUOTE TERRENO	418.08	418.08	418.08	418.08	418.07	418.07	418.07	418.54	418.39	418.54	418.40	418.67	418.13	418.16	418.16	418.58				
PROGRESSIVE PROGETTO																				
PARZIALI PROGETTO																				
QUOTE PROGETTO																				

ANAS S.p.A.
Direzione Progettazione e Realizzazione Lavori

STUDIO CORONA — Ing. Renato Vaira, Ordine degli Ingg. di Torino e Provincia n° 4853 AE
Ingegneria del Territorio s.r.l. — Ing. Valerio Bajetti, Ordine degli Ingg. di Roma e provincia n° 19.797
ING. RENATO DEL PRETE — Ing. Renato Del Prete, Ordine degli Ingg. di Bari e provincia n° 2.000
ECOPLAN — Arch. Nicoletta Fratzke, Ordine degli Archi. di Torino e provincia n° 1.337
CSC Engineering & Graphics S.r.l. — Ing. Gabriele Inoocchi, Ordine degli Ingg. di Rieti e provincia n° 111
CONSORZIO UNING — Società di Ingegneria GA&M — Prof. Ing. Matteo Ranieri, Ordine degli Ingg. di Bari e provincia n° 1.137
SETAC SrL Geologia Ambiente Costruzioni — Prof. Ing. Luigi Monterisi, Ordine degli Ingg. di Bari e provincia n° 1.012
ARKE' INGEGNERIA S.r.l. — Ing. Gioacchino Angarano, Ordine degli Ingg. di Bari e provincia n° 3.600
DOTT. GEOL. DANILO GALLO — Dott. Geol. Danilo Gallo, Ordine dei Geologi della Regione Puglia n° 395

VISTO: IL RESPONSABILE DEL PROCEDIMENTO — Dott. Ing. Giancarlo LUONGO
RESPONSABILE DELL'INTEGRAZIONE DELLE PRESTAZIONI SPECIALISTICHE — Ing. Valerio BAJETTI
GEOLOGO — Dott. Geologo Giovanni MARATEA ROBUFFO
IL COORDINATORE DELLA SICUREZZA IN FASE DI PROGETTAZIONE — Ing. Gaetano RANIERI

S.S. 38 - LOTTO 4: VARIANTE DI TIRANO DALLO SVINCOLO DI STAZZONA (COMPRESO) ALLO SVINCOLO DI LORETO (CON COLLEGAMENTO ALLA DOGANA DI POSCHIAVO)

S.S. 38 - LOTTO 4: NODO DI TIRANO - TRATTA "A" (SVINCOLO DI BIANZONE - SVINCOLO LA GANDA) E TRATTA "B" (SVINCOLO LA GANDA - CAMPONE IN TIRANO)

PROGETTO ESECUTIVO

FB78

F - PROGETTO IDRAULICO

FB - RETICOLO IDROGRAFICO

SEZIONI - CANALE 16B DX, 16C DX - TAV. 1 DI 2

CODICE PROGETTO (PROGETTO / LIV. PROG. / N. PROG.)	NOME FILE	REVISIONE	SCALA:
MI324 E 1801	FB78-T00ID02IDRSZ41_A.dwg CODICE ELAB. T00 ID02 IDR SZ41	A	1:200

REV.	DESCRIZIONE	DATA	REDATTO	VERIFICATO	APPROVATO
C					
B					
A	EMISSIONE	GENNAIO 2019	ING. GIORGIA INGEGNERI	ING. FABRIZIO BAJETTI	ING. VALERIO BAJETTI