
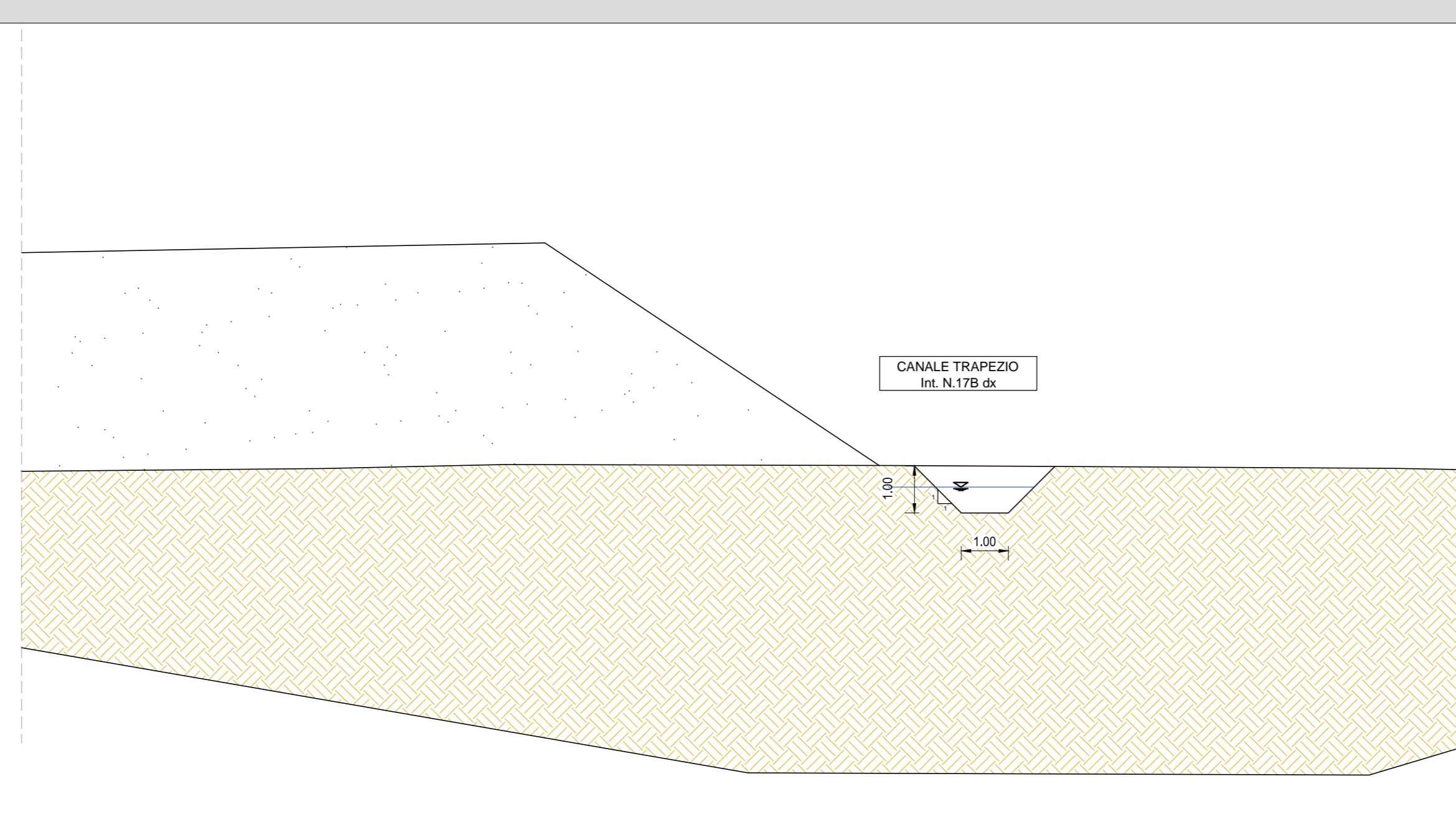
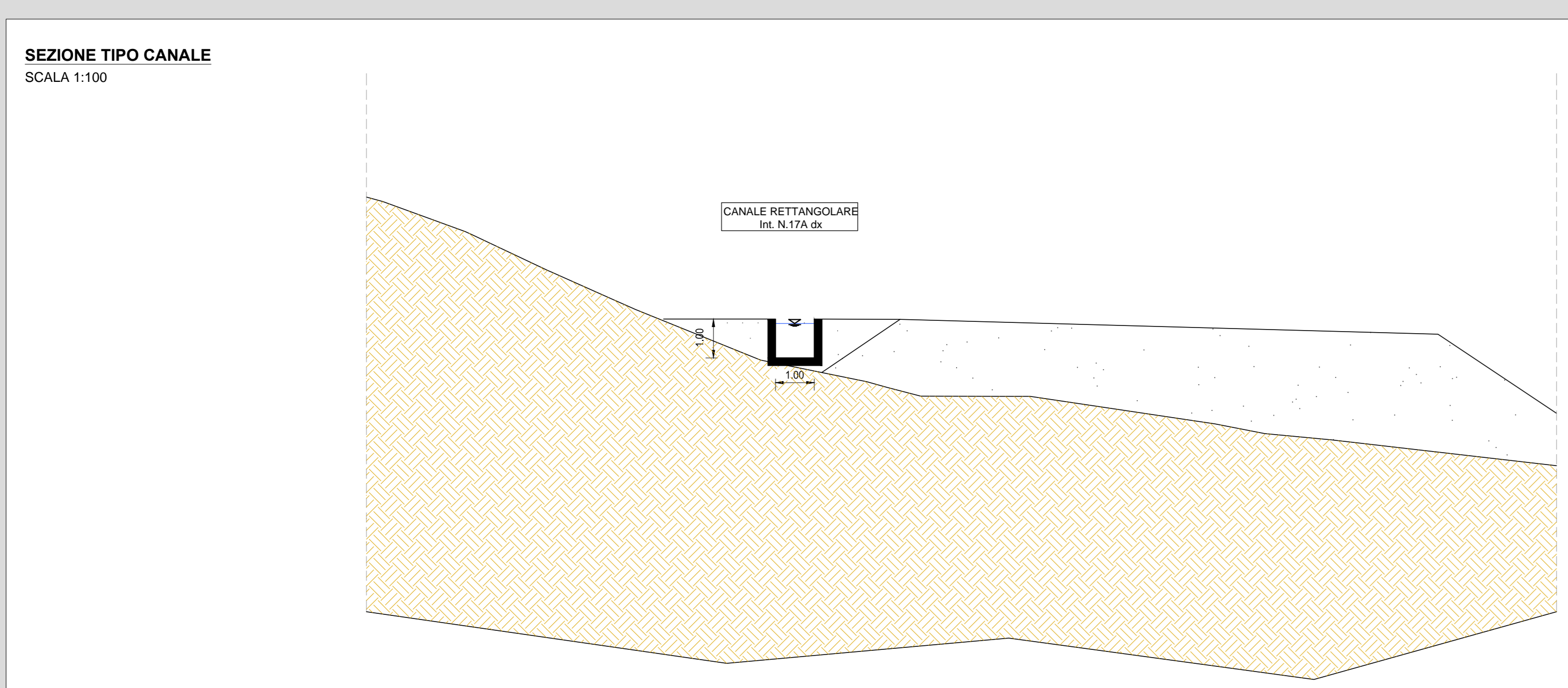


LEGENDA

- TERRENO
- CANALE

| LIVELLETTE | D=2,90 L=100,01 P=0,30% |
|----------------|-------------------------|
| Q RIF. 412.500 | |



ANAS S.p.A.
Direzione Progettazione e Realizzazione Lavori

S.S. 38 - LOTTO 4: VARIANTE DI TIRANO DALLO SVINCOLO DI STAZIONA (COMPRESO) ALLO SVINCOLO DI LORETO (CON COLLEGAMENTO ALLA DOGANA DI POSCHIAVO)

S.S. 38 - LOTTO 4: NODO DI TIRANO - TRATTA "A" (SVINCOLO DI BIANZONE - SVINCOLO LA GANDA) E TRATTA "B" (SVINCOLO LA GANDA - CAMPONE IN TIRANO)

PROGETTO ESECUTIVO

| | | | |
|------------------------------|--------------------------------|------------------------------|------------------------------|
| STUDIO CORONA | ING. RENATO DEL PRETE | ECOPLAN | ee |
| ING. VITTORIO BIANCHI | ING. DOMENICO DEL PRETE | ARCH. NICOLA FRASSON | ING. CARLO FERRARI |
| CONSORZIO UNING | SETAC | ARKE | DOT. GIO. DANIELLO |
| ING. TIZIANO VERRI | ING. LUIGI MONTANARI | ING. GIUSEPPE ANTONIO | ING. GIUSEPPE ANTONIO |

VISTO IL RESPONSABILE DEL PROCEDIMENTO

RESPONSABILE DELL'ITERAZIONE DELLE PRESTAZIONI SPECIALISTICHE

GEOLOGO

IL COORDINATORE DELLA SICUREZZA IN FASE DI PROGETTAZIONE

FB80

F - PROGETTO IDRAULICO
FB80-TUMD2DRD24_A.dwg

PLANIMETRIA, PROFILO E SEZIONE TIPOLOGICA CANALE 17A DX, 17B DX

| | | | | |
|----------|------------|----------|-----------|-------|
| PROGETTO | LIV. PROG. | N. PROG. | REVISIONE | SCALA |
| M1324 | E | 1801 | A | VARIE |

| | | | | | |
|------|-------------|--------------|------------------------|-----------------------|----------------------|
| REV. | DESCRIZIONE | DATA | REDATTO | VERIFICATO | APPROVATO |
| A | EMMISSIONE | GENNAIO 2019 | ING. GIORGIA INGEGNERI | ING. FABRIZIO BAUETTI | ING. VALERIO BAUETTI |