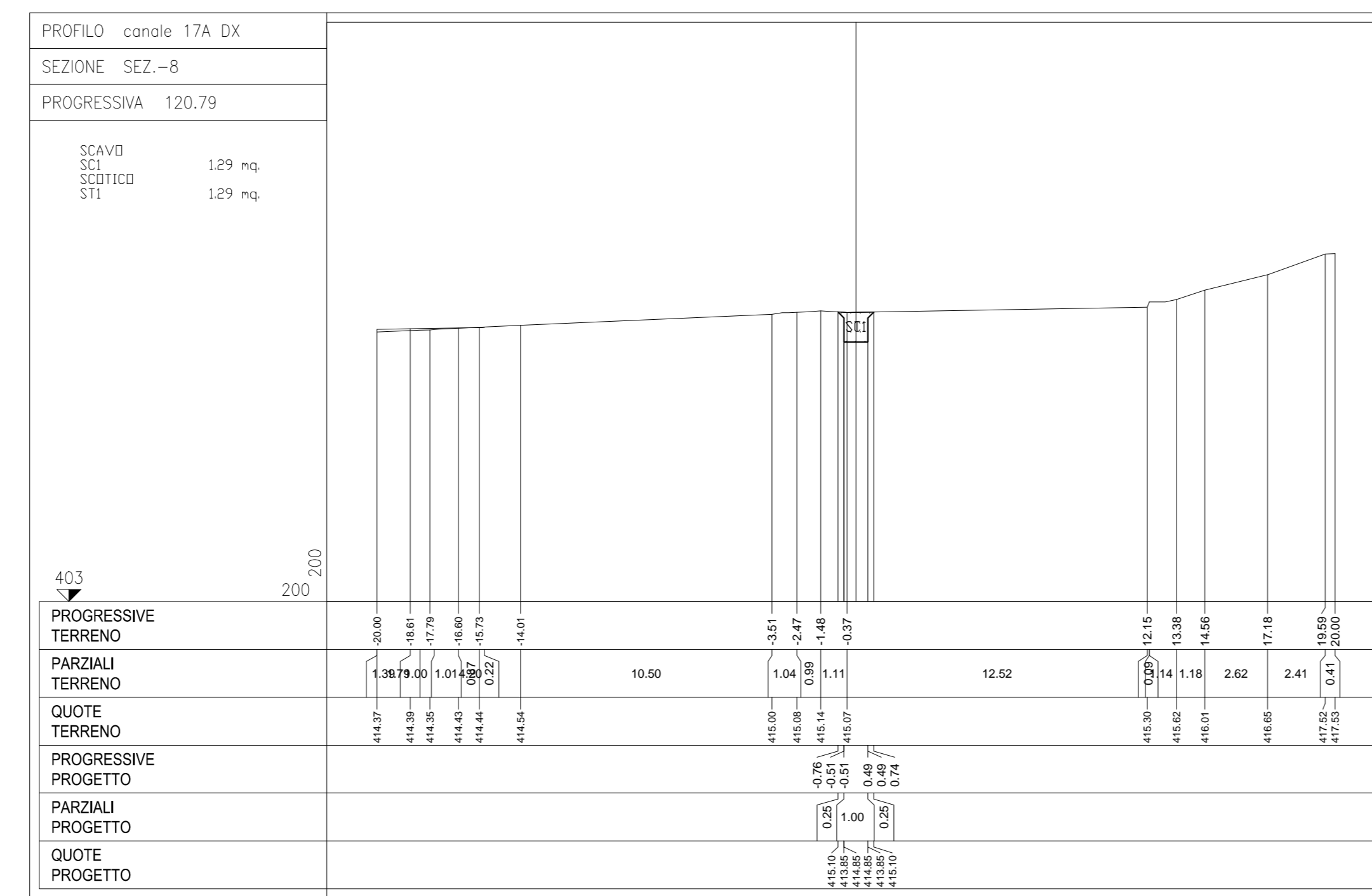
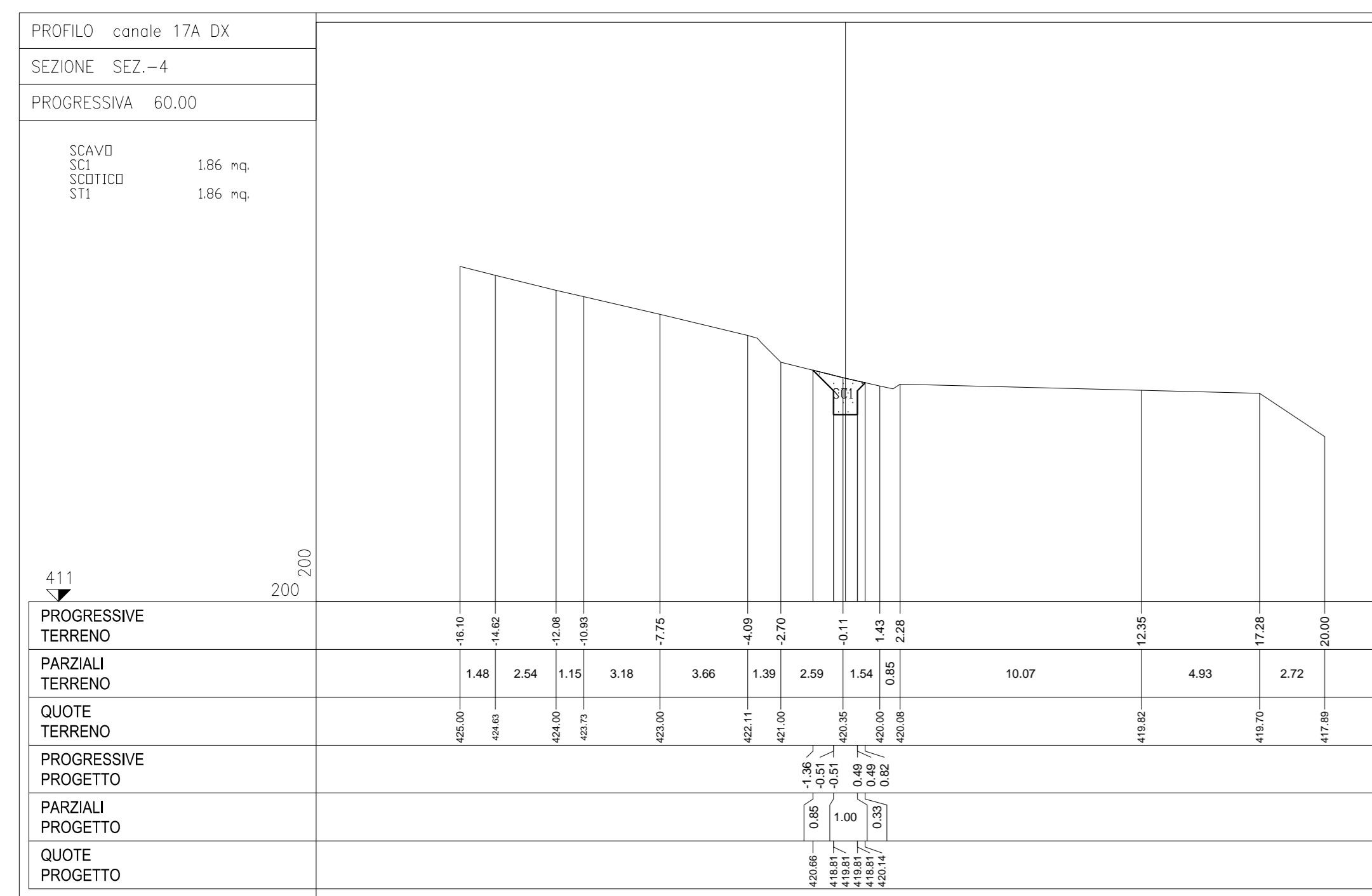
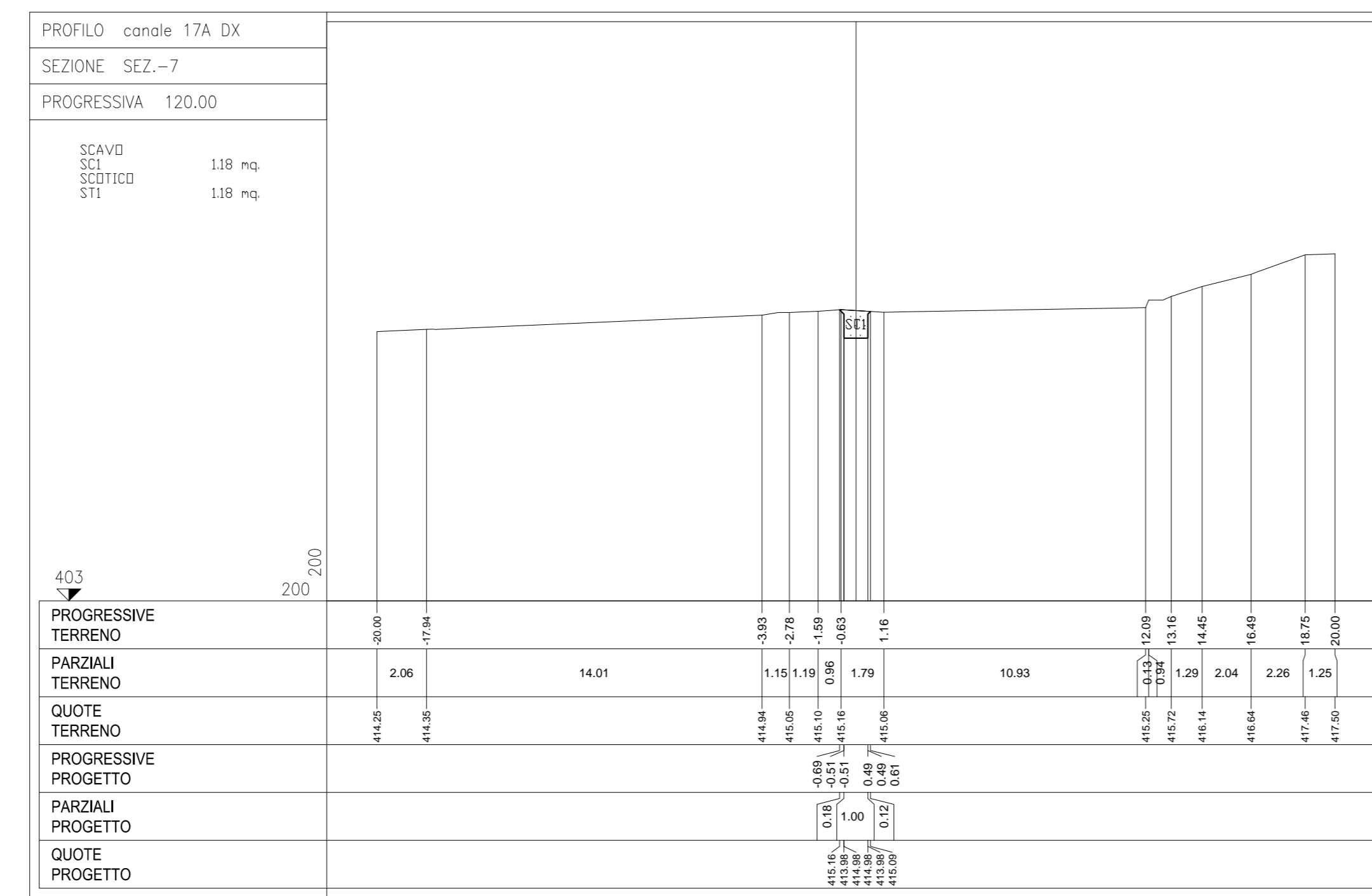
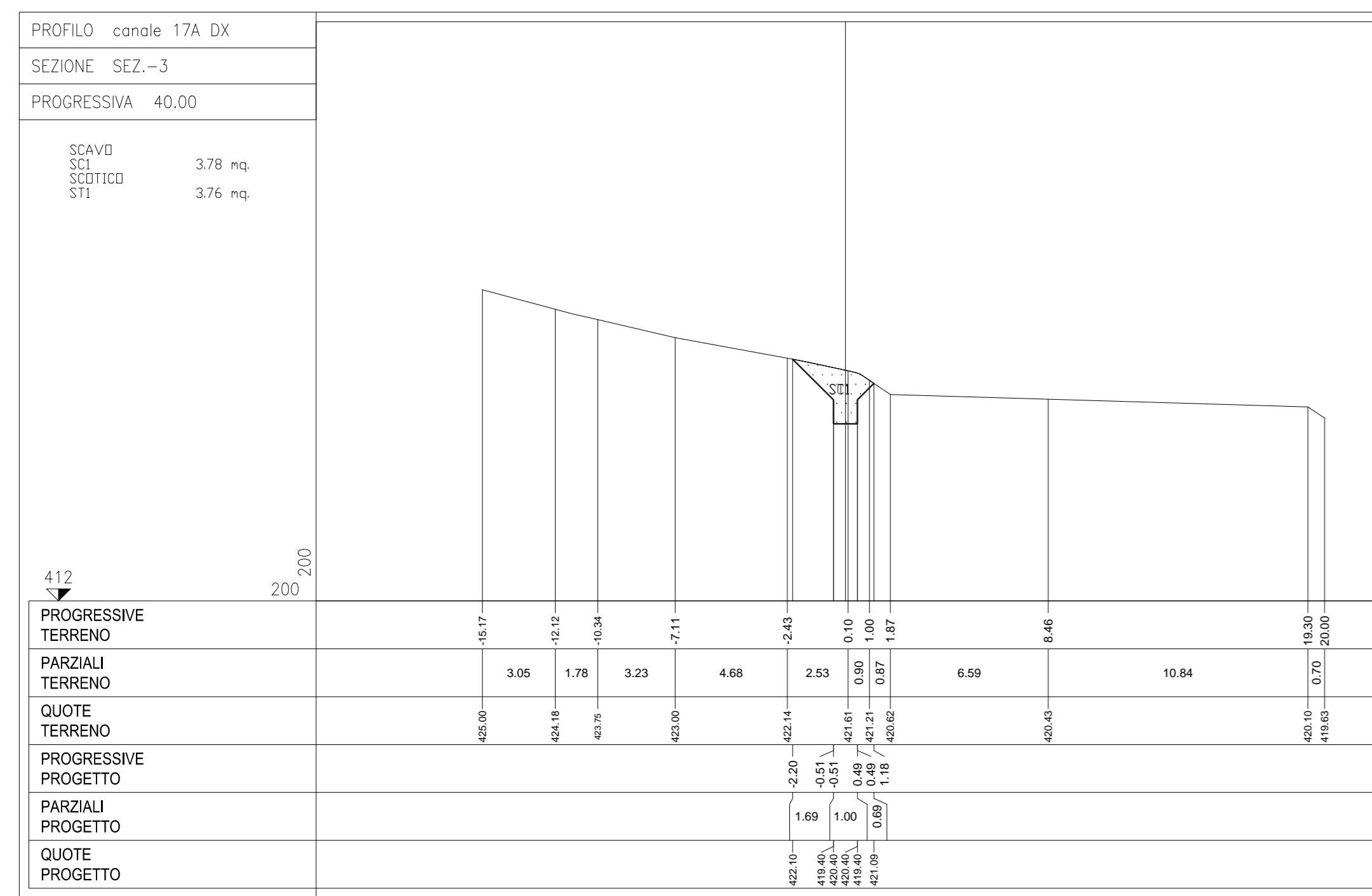
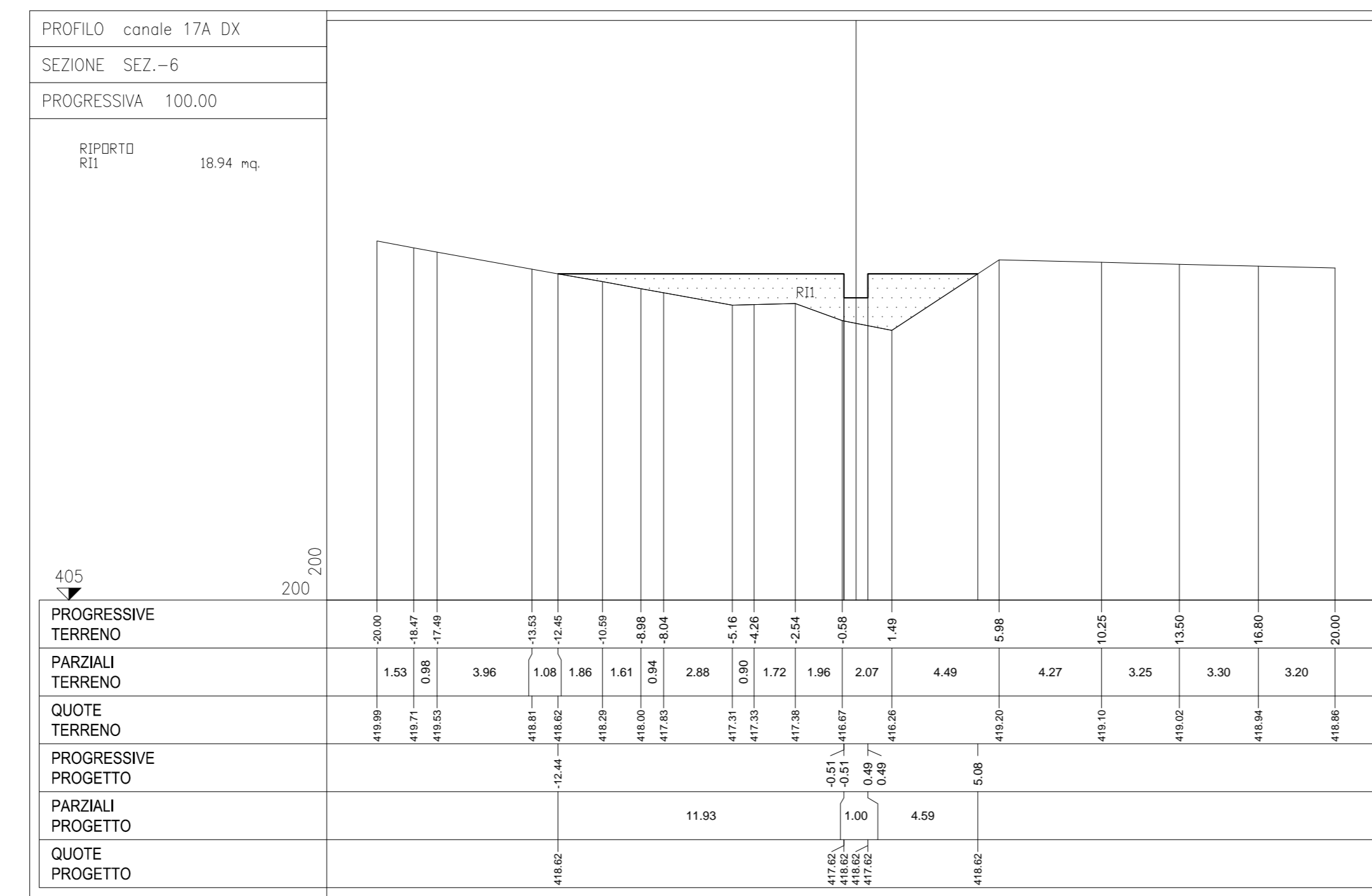
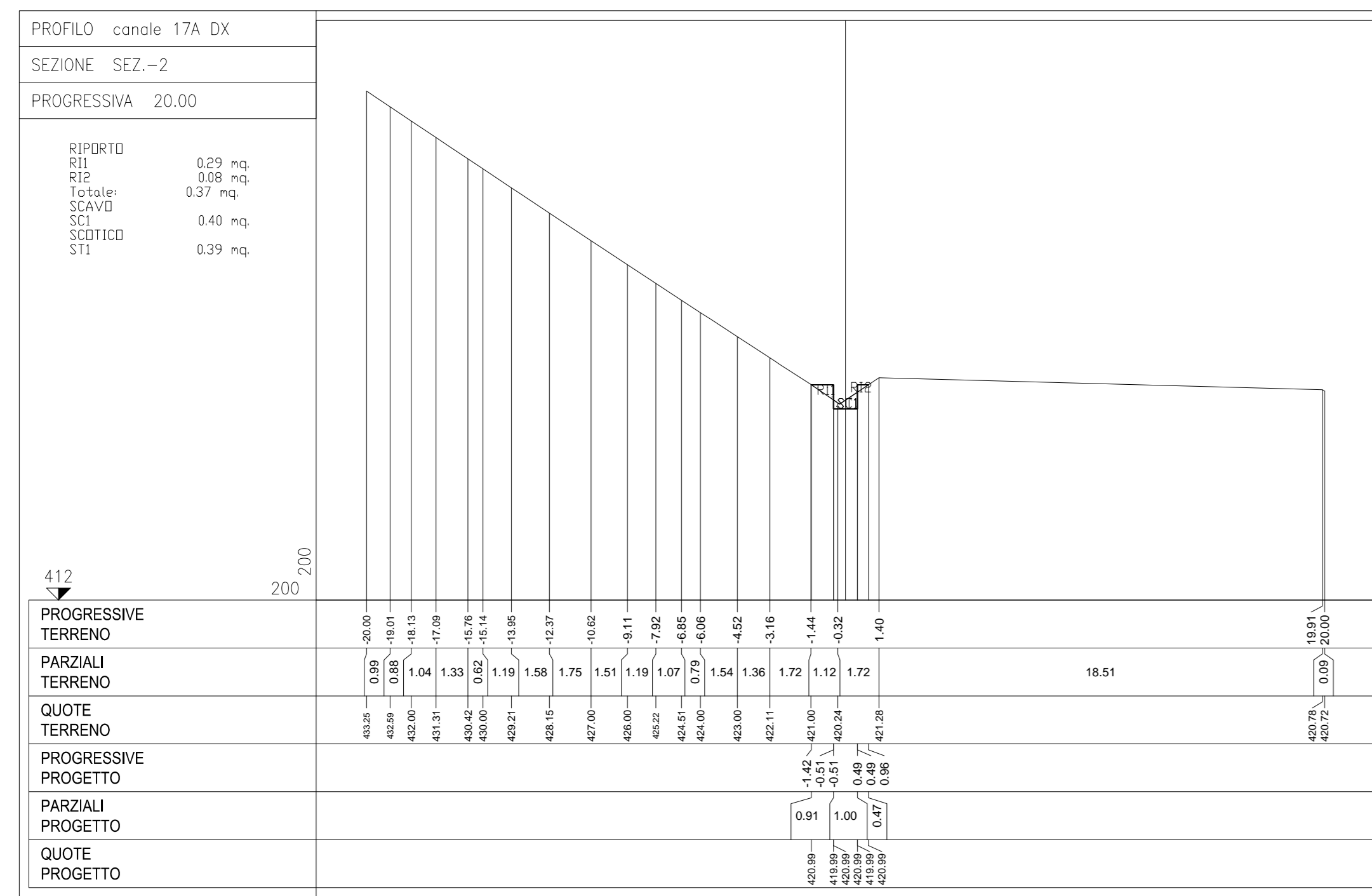
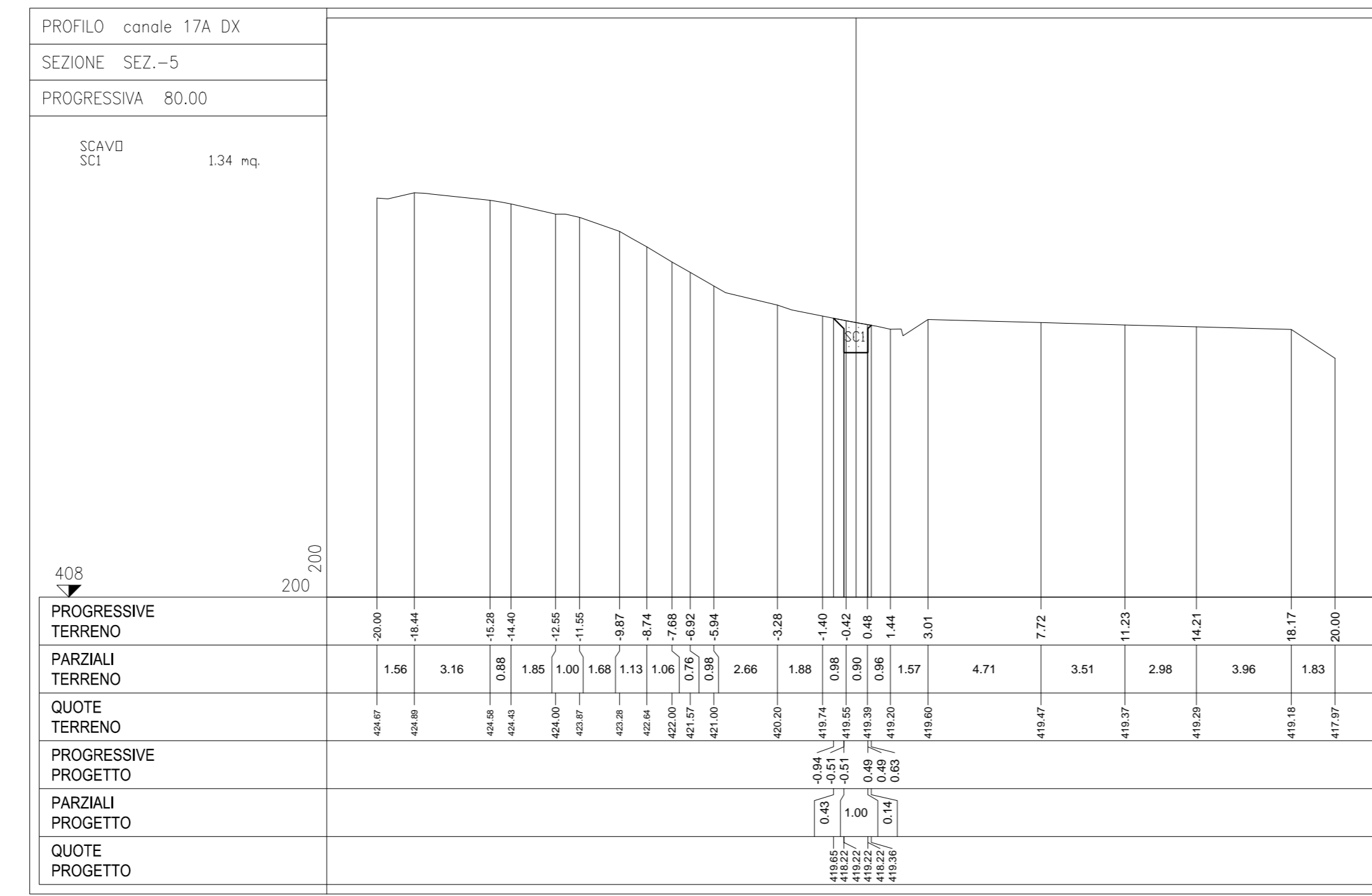
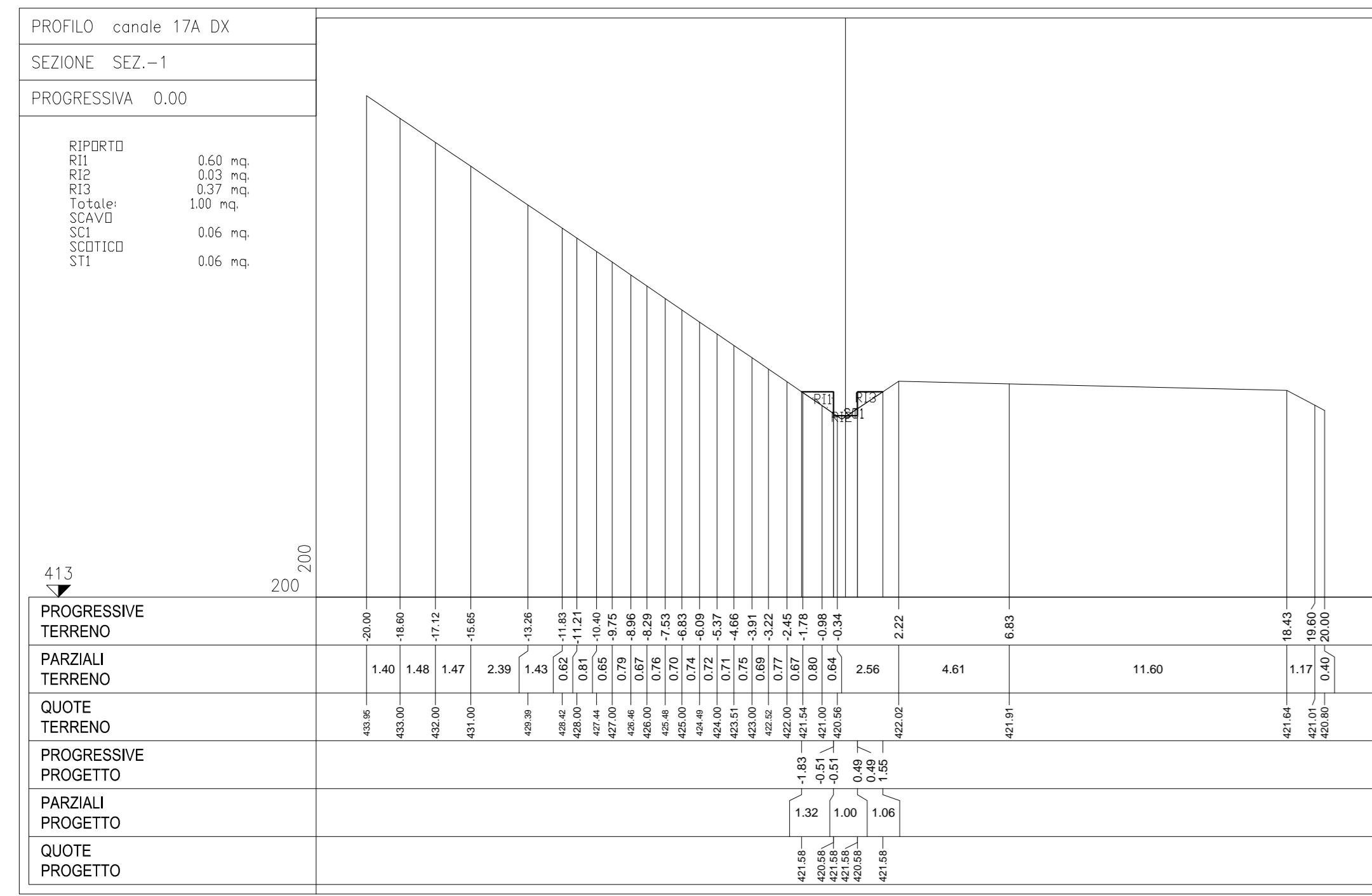


SEZIONI TRASVERSALI CANALE 17A DX  
SCALA 1:200



**ANAS S.p.A.**  
Direzione Progettazione e Realizzazione Lavori

S.S. 38 - LOTTO 4: VARIANTE DI TIRANO DALLO SVINCOLO DI STAZZONA (COMPRESO) ALLO SVINCOLO DI LORETO (CON COLLEGAMENTO ALLA DOGANA DI POSCHIAVO)

S.S. 38 - LOTTO 4: NODO DI TIRANO - TRATTA "A" (SVINCOLO DI BIANZONE - SVINCOLO LA GANDA) E TRATTA "B" (SVINCOLO LA GANDA - CAMPONE IN TIRANO)

**PROGETTO ESECUTIVO**

STUDIO CORONA	ING. NEMATO DEL PRETE	ECOPLAN	ee
ING. VITTORIO BIANCHI	ING. DANIELA DEL PRETE	ARCH. NICOLA FRASSON	ING. GIUSEPPE FERRARI
ING. MARCO VERRI	ING. LUIGI MONTECASSINI	ING. GIUSEPPE ANTONI	ING. GIUSEPPE ANTONI
ING. MARCO VERRI	ING. LUIGI MONTECASSINI	ING. GIUSEPPE ANTONI	ING. GIUSEPPE ANTONI

VISTO IL RESPONSABILE DEL PROCEDIMENTO

RESPONSABILE DELL'INTEGRAZIONE DELLE PRESTAZIONI SPECIALISTICHE

GEOLOGO

IL COORDINATORE DELLA SICUREZZA IN FASE DI PROGETTAZIONE

Dot. Ing. Giancarlo LUCIGNO

Ing. Valerio BAIETTI

Ing. Giancarlo PANERI

**FB81**

**F - PROGETTO IDRAULICO**  
FB - RETICOLO IDROGRAFICO  
SEZIONI - CANALE 17A DX, 17B DX - TAV. 1 DI 2

CODICE PROGETTO	LIV. PROG.	N. PROG.	NOME FILE	REVISIONE	SCALA:
M1324	E	1801	FB81-TUM02IDRS243_A.dwg	A	1:200

PROGETTO	EMISSIONE	GENNAIO 2019	ING. GIORGIA INGEGNERI	ING. FABRIZIO BAIETTI	ING. VALERIO BAIETTI
REV.	DESCRIZIONE	DATA	REDATTO	VERIFICATO	APPROVATO