## SEZIONI TRASVERSALI CANALE 17B DX

SCALA 1:200

PROFILO CANALE 17B DX

SEZIONE SEZ.-2

PROGRESSIVA 5.00

RIPORTO
RI1 0.83 mq
RI2 0.46 mq
Totale: 1.29 mq
SCAVO
SC1 0.92 mq
SCOTICO
ST1 0.92 mq

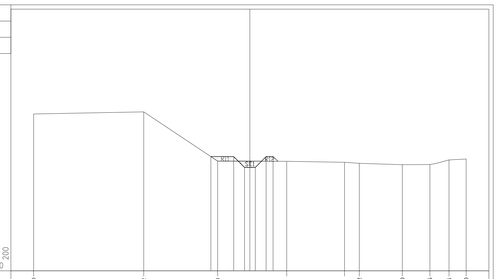


| | | | | | | | | | | | |
|---|---|---|---|---|---|---|---|---|---|---|---|
| PROGRESSIVE TERRENO | -20.00 | -9.82 | -2.86 | 3.41 | 8.75 | 10.12 | 14.10 | 16.65 | 18.41 | 20.00 | |
| PARZIALI TERRENO | 10.18 | 6.84 | 6.39 | 5.34 | 1.37 | 3.98 | 2.55 | 1.76 | 1.59 | | |
| QUOTE TERRENO | 414.90 | 414.70 | 414.13 | 414.13 | 414.04 | 413.94 | 413.92 | 413.93 | 414.25 | 414.54 | |
| PROGRESSIVE PROGETTO | -3.41 | -1.50 | -0.50 | 0.50 | 1.50 | 2.14 | | | | | |
| PARZIALI PROGETTO | 2.11 | 1.00 | 1.00 | 1.00 | 0.64 | | | | | | |
| QUOTE PROGETTO | 414.06 | 414.06 | 413.96 | 413.96 | 414.06 | 414.06 | | | | | |

PROFILO CANALE 17B DX

SEZIONE SEZ.-6

PROGRESSIVA 25.00

SCAVO
SC1 3.73 mq
SCOTICO
ST1 3.73 mq




| | | | | | | | | | | | |
|---|---|---|---|---|---|---|---|---|---|---|---|
| PROGRESSIVE TERRENO | -20.00 | -8.85 | -3.12 | 10.80 | 13.44 | 13.64 | 14.34 | 17.29 | 20.00 | | |
| PARZIALI TERRENO | 11.15 | 5.73 | 13.92 | 2.64 | 0.20 | 0.20 | 2.49 | 0.95 | 2.71 | | |
| QUOTE TERRENO | 414.88 | 414.81 | 413.10 | 414.79 | 414.39 | 414.39 | 414.79 | 414.99 | 417.42 | | |
| PROGRESSIVE PROGETTO | -2.04 | -1.50 | -0.50 | 0.50 | 1.50 | 2.50 | | | | | |
| PARZIALI PROGETTO | 0.54 | 1.00 | 1.00 | 1.00 | 0.50 | | | | | | |
| QUOTE PROGETTO | 415.10 | 414.54 | 413.54 | 413.54 | 414.04 | 414.54 | | | | | |

PROFILO CANALE 17B DX

SEZIONE SEZ.-3

PROGRESSIVA 10.00

RIPORTO
RI1 0.33 mq
RI2 0.26 mq
Totale: 0.59 mq
SCAVO
SC1 1.32 mq
SCOTICO
ST1 1.32 mq

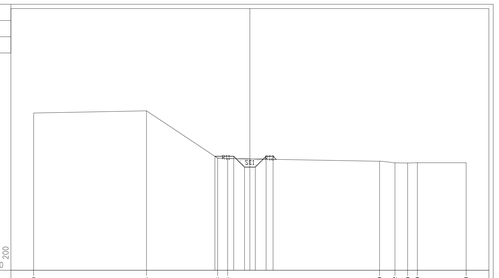


| | | | | | | | | | | | |
|---|---|---|---|---|---|---|---|---|---|---|---|
| PROGRESSIVE TERRENO | -20.00 | -9.56 | -2.98 | -2.06 | 11.98 | 13.41 | 14.57 | 15.49 | 20.00 | | |
| PARZIALI TERRENO | 10.44 | 6.58 | 0.92 | 14.05 | 1.43 | 1.17 | 0.90 | 4.51 | | | |
| QUOTE TERRENO | 418.94 | 418.75 | 414.17 | 414.17 | 414.05 | 413.93 | 413.92 | 413.94 | | | |
| PROGRESSIVE PROGETTO | -3.24 | -1.50 | -0.50 | 0.50 | 1.50 | 2.14 | | | | | |
| PARZIALI PROGETTO | 1.74 | 1.00 | 1.00 | 1.00 | 0.64 | | | | | | |
| QUOTE PROGETTO | 414.54 | 414.54 | 413.54 | 413.54 | 414.04 | 414.54 | | | | | |

PROFILO CANALE 17B DX

SEZIONE SEZ.-7

PROGRESSIVA 27.05

SCAVO
SC1 4.19 mq
SCOTICO
ST1 4.19 mq




| | | | | | | | | | | | |
|---|---|---|---|---|---|---|---|---|---|---|---|
| PROGRESSIVE TERRENO | -20.00 | -8.76 | -3.09 | -1.21 | 0.58 | 5.78 | 10.22 | 12.65 | 17.76 | 20.37 | 20.00 |
| PARZIALI TERRENO | 11.24 | 5.67 | 1.78 | 1.89 | 5.20 | 4.44 | 2.43 | 2.43 | 2.50 | 1.13 | 2.95 | 0.63 |
| QUOTE TERRENO | 418.70 | 418.94 | 415.16 | 415.17 | 415.11 | 414.67 | 414.67 | 414.96 | 414.96 | 415.77 | 417.92 | 418.55 | 417.75 |
| PROGRESSIVE PROGETTO | -2.16 | -1.50 | -0.50 | 0.50 | 1.50 | 2.50 | | | | | |
| PARZIALI PROGETTO | 0.66 | 1.00 | 1.00 | 1.00 | 0.50 | | | | | | |
| QUOTE PROGETTO | 415.16 | 414.54 | 413.54 | 413.54 | 414.04 | 414.54 | | | | | |

PROFILO CANALE 17B DX

SEZIONE SEZ.-4

PROGRESSIVA 15.00

RIPORTO
RI1 0.17 mq
SCAVO
SC1 1.72 mq
SCOTICO
ST1 1.72 mq

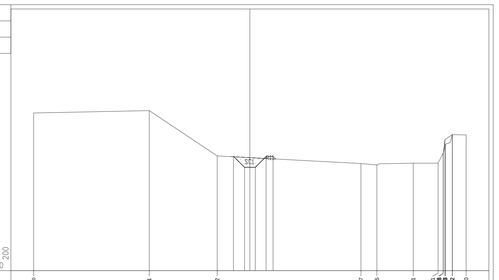


| | | | | | | | | | | | |
|---|---|---|---|---|---|---|---|---|---|---|---|
| PROGRESSIVE TERRENO | -20.00 | -9.31 | -3.02 | 10.27 | 11.75 | 15.11 | 17.41 | 17.61 | 17.81 | 18.72 | 20.00 |
| PARZIALI TERRENO | 10.69 | 6.29 | 13.29 | 1.48 | 3.36 | 2.30 | 0.20 | 0.20 | 0.91 | 1.28 | |
| QUOTE TERRENO | 418.69 | 418.80 | 418.42 | 418.90 | 418.78 | 418.94 | 418.94 | 418.81 | 418.88 | 418.55 | |
| PROGRESSIVE PROGETTO | -1.52 | -0.50 | 0.50 | 1.50 | 2.14 | | | | | | |
| PARZIALI PROGETTO | 1.02 | 1.00 | 1.00 | 1.00 | 0.64 | | | | | | |
| QUOTE PROGETTO | 414.94 | 413.94 | 413.94 | 413.94 | 414.04 | | | | | | |

PROFILO CANALE 17B DX

SEZIONE SEZ.-5

PROGRESSIVA 20.00

SCAVO
SC1 2.47 mq
SCOTICO
ST1 2.47 mq

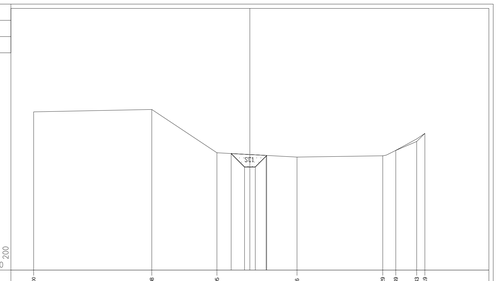


| | | | | | | | | | |
|---|---|---|---|---|---|---|---|---|---|
| PROGRESSIVE TERRENO | -20.00 | -9.08 | -3.05 | 4.36 | 12.29 | 13.49 | 15.43 | 19.13 | |
| PARZIALI TERRENO | 10.92 | 6.03 | 7.41 | 7.93 | 1.20 | 1.94 | 0.76 | | |
| QUOTE TERRENO | 418.63 | 418.86 | 414.85 | 414.45 | 414.57 | 415.07 | 415.89 | 416.64 | |
| PROGRESSIVE PROGETTO | -1.74 | -0.50 | 0.50 | 1.50 | 2.14 | | | | |
| PARZIALI PROGETTO | 1.24 | 1.00 | 1.00 | 1.00 | 0.65 | | | | |
| QUOTE PROGETTO | 414.79 | 413.94 | 413.94 | 413.94 | 414.05 | | | | |

ANAS S.p.A.

Direzione Progettazione e Realizzazione Lavori

**S.S. 38 - LOTTO 4: VARIANTE DI TIRANO DALLO SVINCOLO DI STAZZONA (COMPRESO) ALLO SVINCOLO DI LORETO (CON COLLEGAMENTO ALLA DOGANA DI POSCHIAVO)**

**S.S. 38 - LOTTO 4: NODO DI TIRANO - TRATTA "A" (SVINCOLO DI BIANZONE - SVINCOLO LA GANDA) E TRATTA "B" (SVINCOLO LA GANDA - CAMPONE IN TIRANO)**

## PROGETTO ESECUTIVO

STUDIO CORONA — Ing. Renato Viara

Ing. Valerio Bajetti — Ingegneria del Territorio s.r.l.

Ing. Renato Del Prete

ECOPLAN — Arch. Nicoletta Frattini

EEC Engineering & Ecografica S.r.l. — Ing. Gabriele Incecchi

CONSORZIO UNING — Prof. Ing. Matteo Ranieri

SETAC SR — Prof. Ing. Luigi Mortarino

ARKE' INGEGNERIA S.r.l. — Ing. Gioacchino Argarano

DOTT. GEOL. DANILO GALLO — Dott. Geol. Danilo Gallo

VISTO: IL RESPONSABILE DEL PROCEDIMENTO — Dott. Ing. Giancarlo LUONGO

RESPONSABILE DELL'INTEGRAZIONE DELLE PRESTAZIONI SPECIALISTICHE — Ing. Valerio BAJETTI

GEOLOGO — Dott. Geol. Danilo GALLO

IL COORDINATORE DELLA SICUREZZA IN FASE DI PROGETTAZIONE — Ing. Gaetano RANIERI

FB82

**F - PROGETTO IDRAULICO**

**FB - RETICOLO IDROGRAFICO**

SEZIONI - CANALE 17A DX, 17B DX - TAV. 2 DI 2

| CODICE PROGETTO | | | | NOME FILE | REVISIONE | SCALA: |
|---|---|---|---|---|---|---|
| PROGETTO | LIV. PROG. | N. PROG. | | FB82-T00ID02IDRSZ44_A.dwg | | |
| MI324 | E | 1801 | CODICE ELAB. | T00IID02IDRSZ44 | A | 1:200 |

| REV. | DESCRIZIONE | DATA | REDATTO | VERIFICATO | APPROVATO |
|---|---|---|---|---|---|
| C | | | | | |
| B | | | | | |
| A | EMISSIONE | GENNAIO 2019 | ING. GIORGIA INGEGNERI | ING. FABRIZIO BAJETTI | ING. VALERIO BAJETTI |