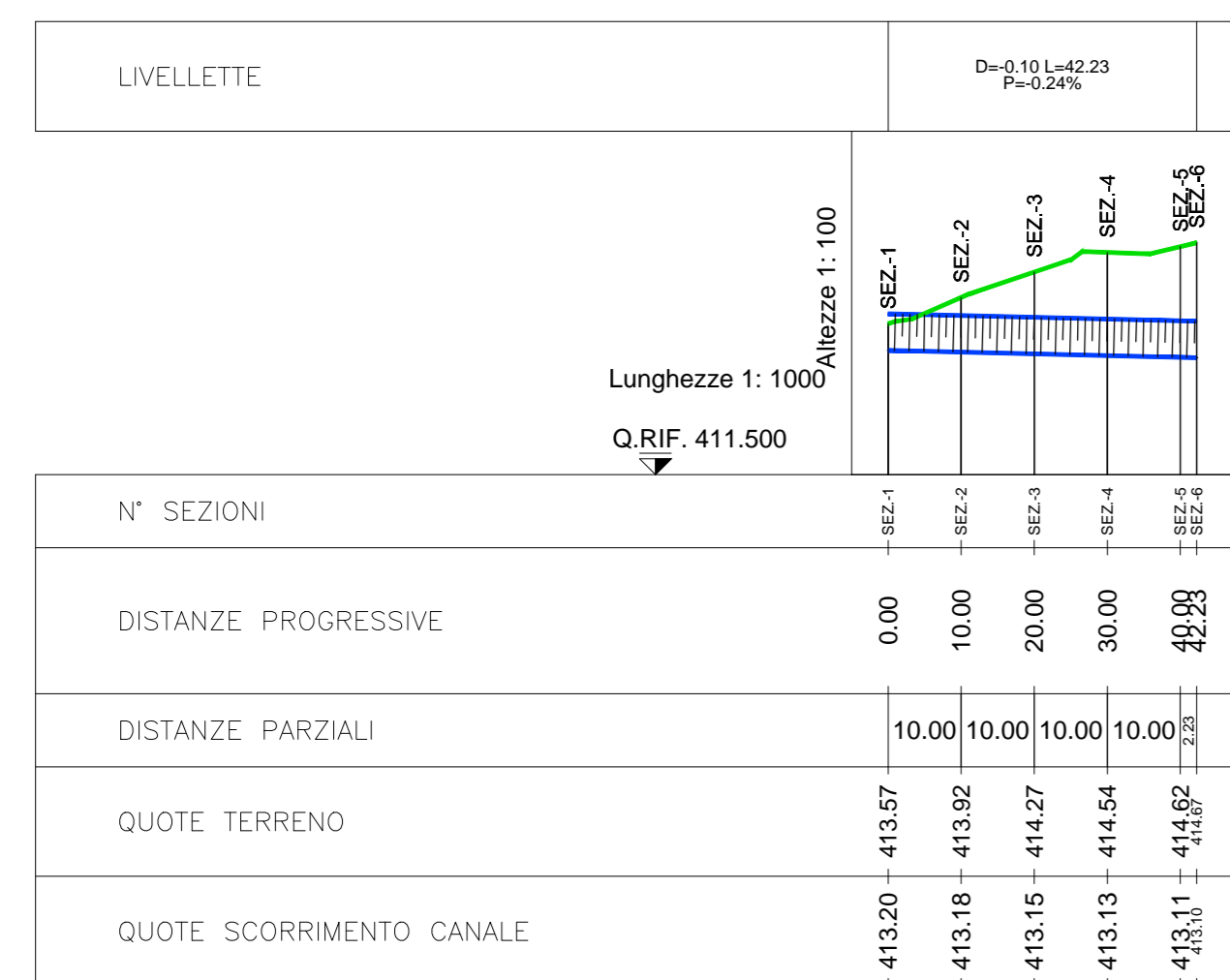
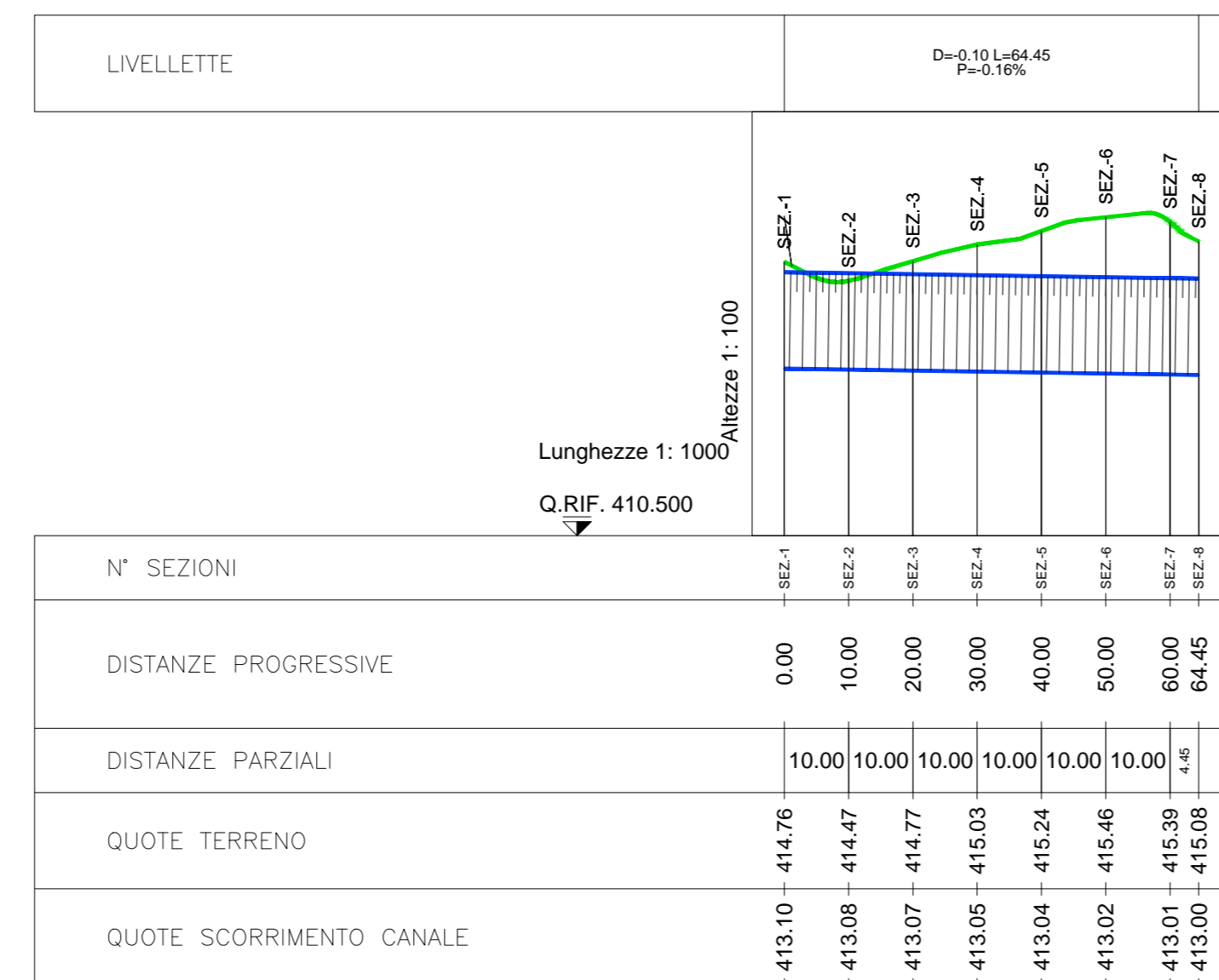


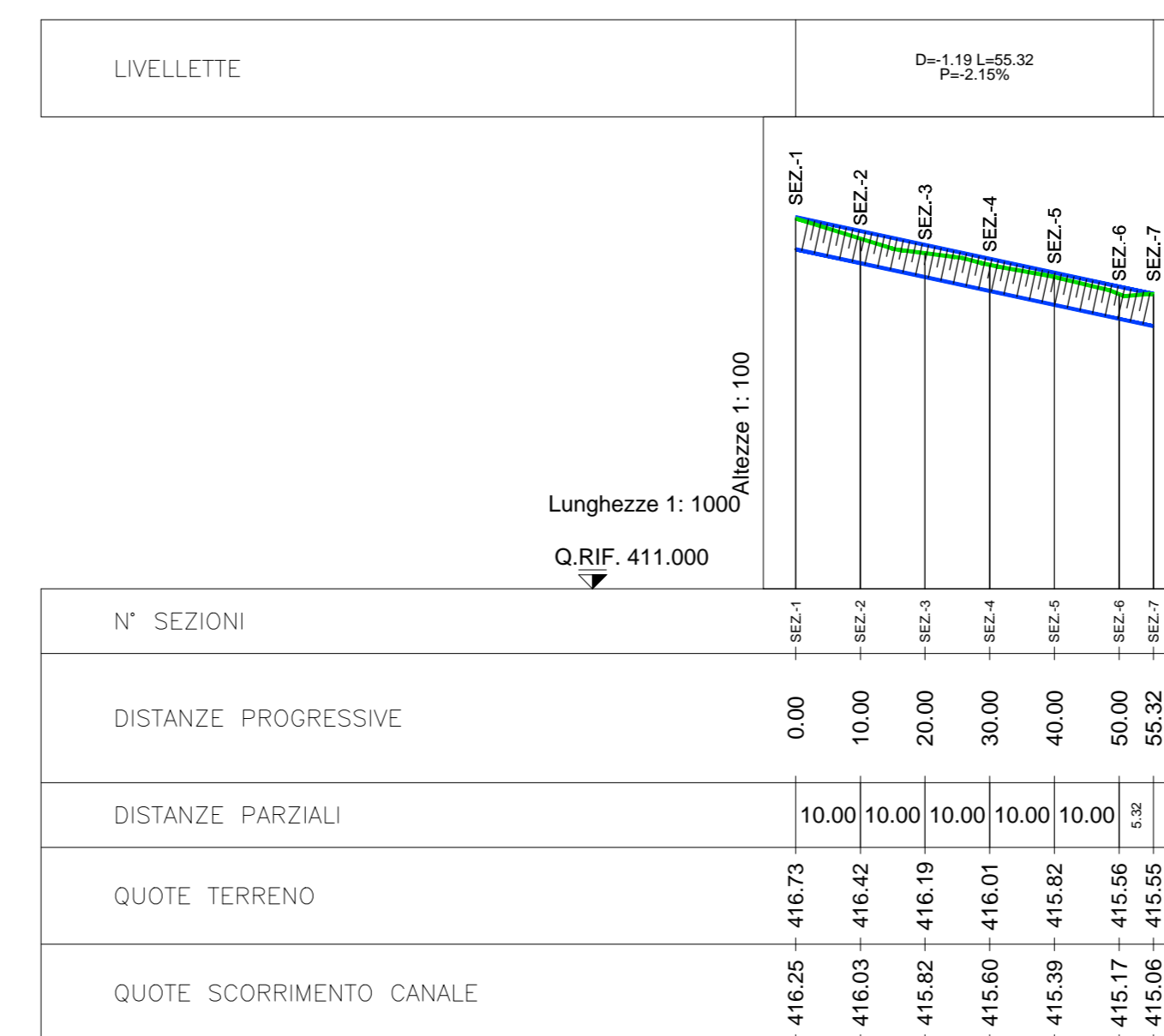
PROFILO CANALE 17A SX  
SCALA 1:1.000 / 100



PROFILO CANALE 17B SX  
SCALA 1:1.000 / 100

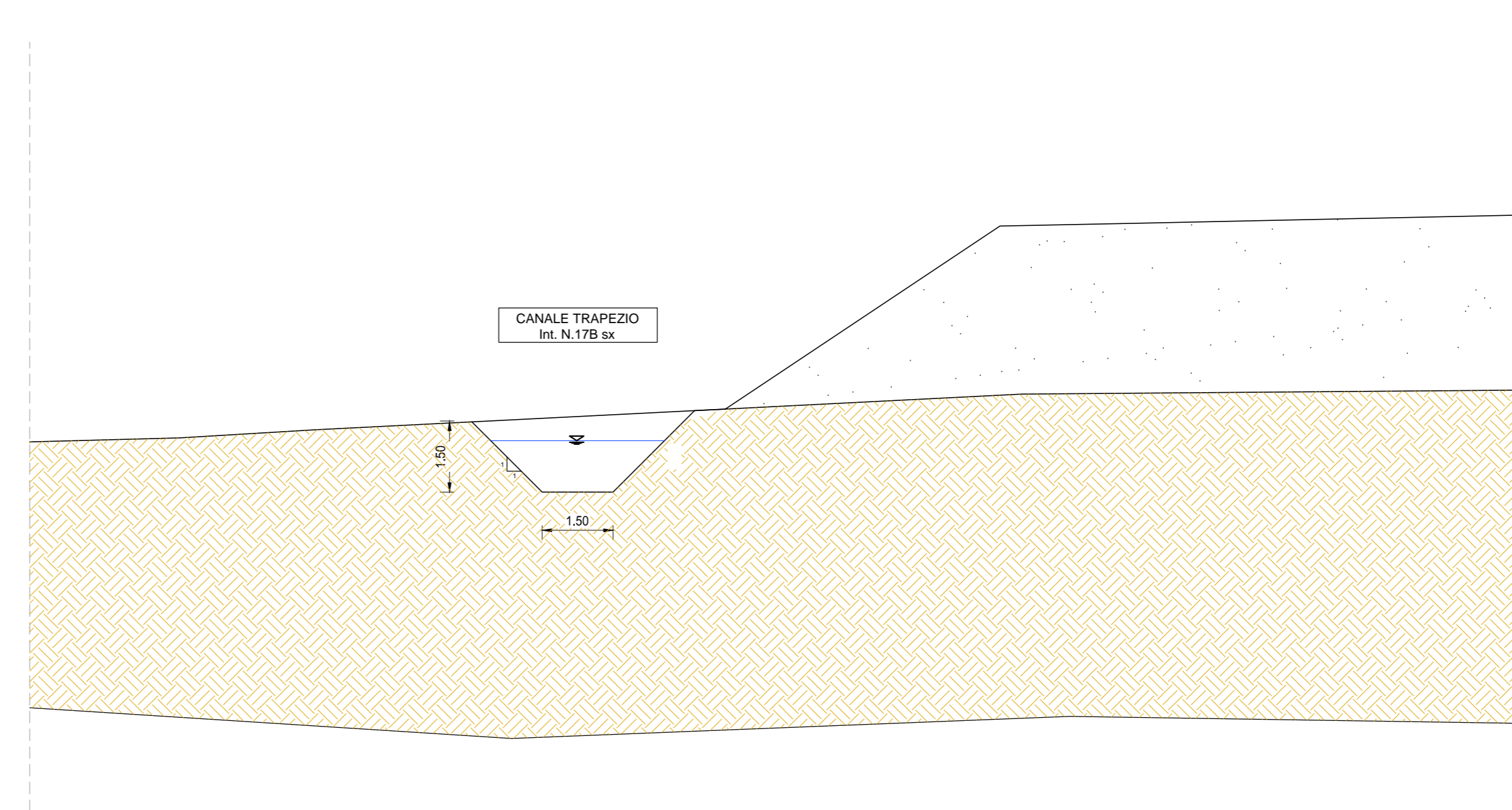
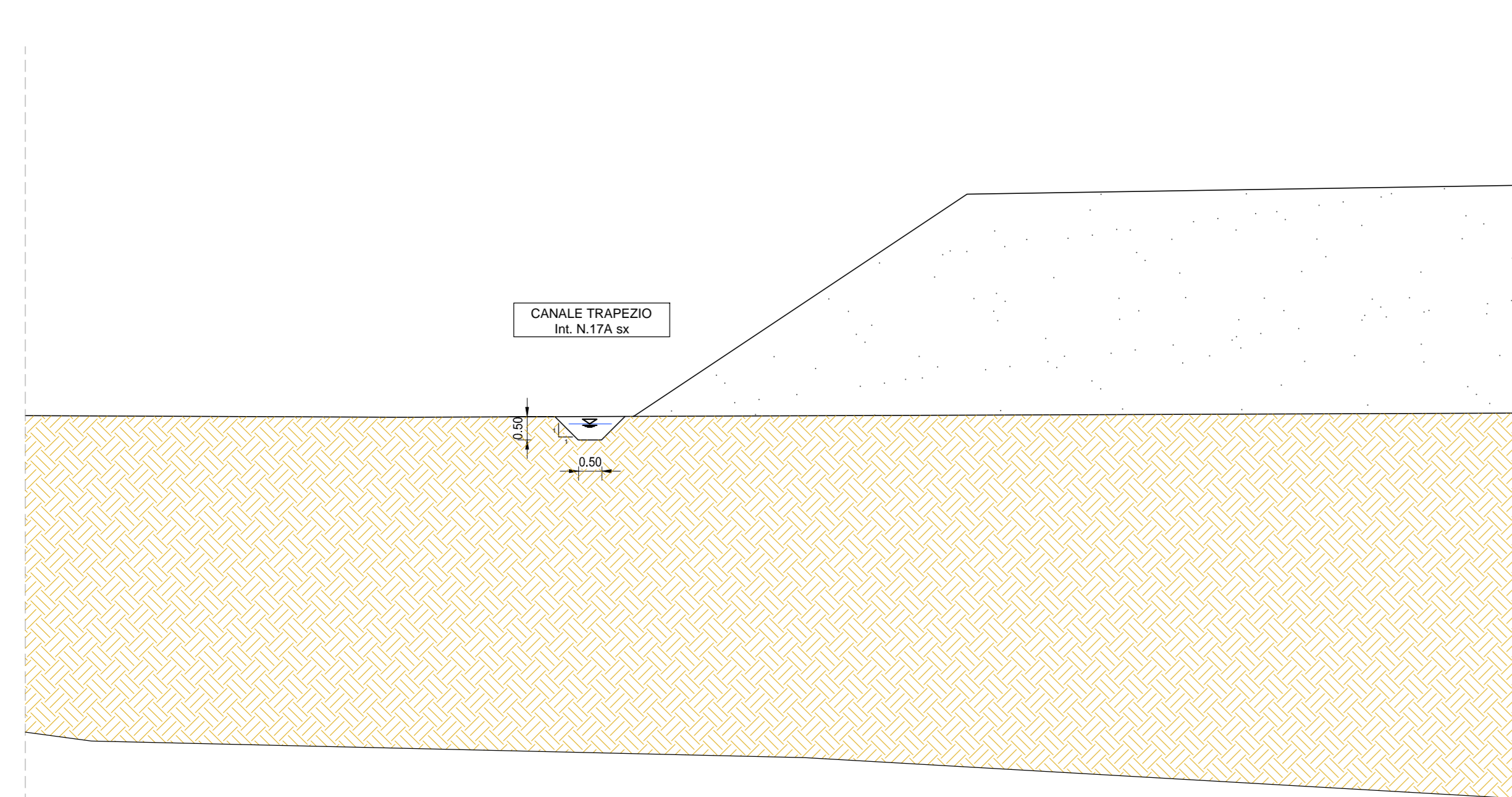


PROFILO CANALE 17C SX  
SCALA 1:1.000 / 100



LEGENDA  
— TERRENO  
— CANALE

SEZIONE TIPO CANALE  
SCALA 1:100



**ANAS S.p.A.**  
Direzione Progettazione e Realizzazione Lavori

S.S. 38 - LOTTO 4: VARIANTE DI TIRANO DALLO SVINCOLO DI STAZIONA (COMPRESO) ALLO SVINCOLO DI LORETO (CON COLLEGAMENTO ALLA DOGANA DI POSCHIAVO)

S.S. 38 - LOTTO 4: NODO DI TIRANO - TRATTA "A" (SVINCOLO DI BIANZONE - SVINCOLO LA GANDA) E TRATTA "B" (SVINCOLO LA GANDA - CAMPONE IN TIRANO)

PROGETTO ESECUTIVO

<b>STUDIO CORONA</b>	<b>ING. RENATO DEL PRETE</b>	<b>ECOPLAN</b>	<b>ee</b>
<b>UNING</b>	<b>SETAC</b>	<b>ARKE</b>	<b>DOT. GOL. DANIELLO</b>
<b>GA&amp;M</b>	<b>GA&amp;M</b>	<b>GA&amp;M</b>	<b>GA&amp;M</b>
<b>VISTO IL RESPONSABILE DEL PROCEDIMENTO</b>	<b>RESPONSABILE DELL'ITERAZIONE DELLE PRESTAZIONI SPECIALISTICHE</b>	<b>GEOLOGO</b>	<b>IL COORDINATORE DELLA SICUREZZA IN FASE DI PROGETTAZIONE</b>
<b>Dot. Ing. Giancarlo LUONGO</b>	<b>Ing. Valerio BAUETTI</b>	<b>Ing. Roberto RANIERI</b>	<b>Ing. Gaetano RANIERI</b>

FB83

F - PROGETTO IDRAULICO  
PLANIMETRIA, PROFILO E SEZIONE TIPOLOGICA  
CANALE 17A SX, 17B SX, 17C SX

CODICE PROGETTO	LIV. PROG.	N. PROG.	NOME FILE	REVISIONE	SCALA
M1324	E	1801	FB83-TUM02DRD25_A.dwg	A	VARIE
REV.	DESCRIZIONE	DATA	REDAITTO	VERIFICATO	APPROVATO
A	EMMISSIONE	GENNAIO 2019	ING. GIORGIO INGEGNERI	ING. FABRIZIO BAUETTI	ING. VALERIO BAUETTI