SEZIONI TRASVERSALI CANALE 19 DX

SCALA 1:200

PROFILO CANALE 19 DX
SEZIONE SEZ-1
PROGRESSIVA 0.00

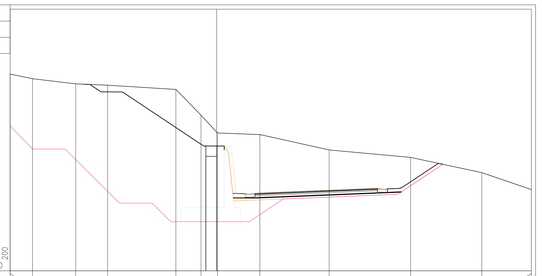

PROGRESSIVE TERRENO	19.10	17.03	13.03	10.08	3.77	1.45	0.08	4.00	10.40	17.94	24.52	29.10	
PARZIALI TERRENO	2.07	4.00	2.95	6.31	2.32	1.53	3.92	6.40	7.54	6.58	4.58		
QUOTE TERRENO	502.22	501.77	501.30	501.17	500.78	500.49	496.75	496.61	495.18	494.49	493.98	493.51	
PROGRESSIVE PROGETTO	1.00 1.00 0.00 0.00												
PARZIALI PROGETTO	1.00												
QUOTE PROGETTO	494.55 495.55 496.55 497.55												

PROFILO CANALE 19 DX
SEZIONE SEZ-2
PROGRESSIVA 4.00

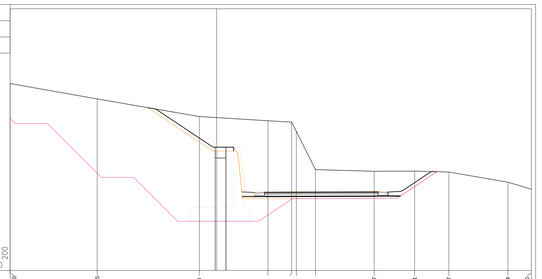

PROGRESSIVE TERRENO	19.10	11.05	2.60	4.75	5.84 5.84	9.14	14.57	19.31	21.47	26.94	29.10		
PARZIALI TERRENO	8.05	9.45	6.35	2.19	0.42	1.78	5.43	3.74	3.16	5.47	2.16		
QUOTE TERRENO	502.29	499.66	498.23	497.65	497.71 497.71	493.52	493.17	493.19	493.10	492.16	491.51		
PROGRESSIVE PROGETTO	0.14 0.14 0.86 0.86												
PARZIALI PROGETTO	1.00												
QUOTE PROGETTO	494.45 495.45 496.45 497.45												

PROFILO CANALE 19 DX
SEZIONE SEZ-3
PROGRESSIVA 23.00

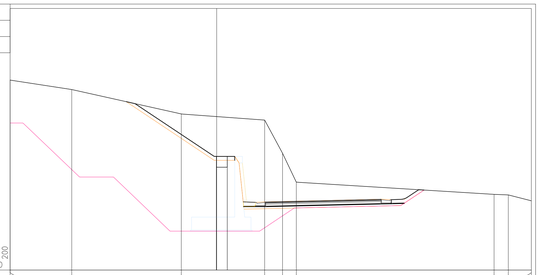

PROGRESSIVE TERRENO	19.10	13.40	3.27	4.44	6.09	7.36	26.65	28.97	29.10				
PARZIALI TERRENO	5.70	10.13	7.71	1.65	1.27	18.29	1.32	2.13					
QUOTE TERRENO	501.17	500.70	498.44	497.88	497.80	493.13	491.00	490.66	490.41				
PROGRESSIVE PROGETTO	-0.02 -0.02 0.98 0.98												
PARZIALI PROGETTO	1.00												
QUOTE PROGETTO	493.51 494.51 495.51 496.51												

PROFILO CANALE 19 DX
SEZIONE SEZ-4
PROGRESSIVA 42.19

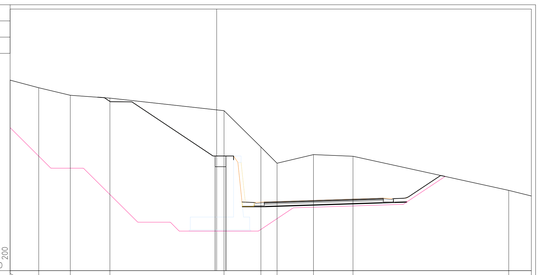

PROGRESSIVE TERRENO	19.10	16.46	13.54	9.67	0.68	4.09	5.59	9.95	12.61	27.01			
PARZIALI TERRENO	2.64	2.92	3.67	10.55	3.41	1.50	3.36	3.66	14.40	2.09			
QUOTE TERRENO	500.62	499.91	499.22	498.96	497.80	494.44	492.94	493.73	493.58	492.43			
PROGRESSIVE PROGETTO	-0.14 -0.14 0.86 0.86												
PARZIALI PROGETTO	1.00												
QUOTE PROGETTO	492.62 493.62 494.62 495.62												

PROFILO CANALE 19 DX
SEZIONE SEZ-5
PROGRESSIVA 61.18

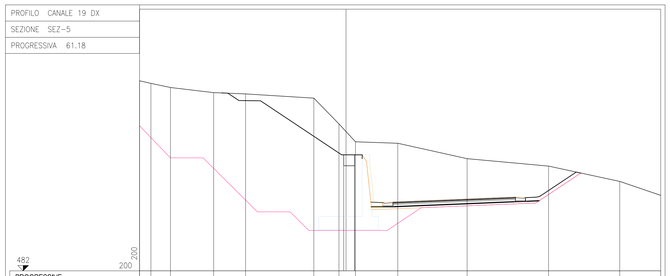

PROGRESSIVE TERRENO	19.10	18.05	16.24	12.24	9.29	2.88	0.66	0.87	4.79	11.19	18.73	25.31	29.10
PARZIALI TERRENO	1.05	1.81	4.00	2.95	6.31	2.32	1.53	3.92	6.40	7.54	6.58	3.79	
QUOTE TERRENO	499.66	498.34	496.56	496.49	496.36	497.97	499.59	499.94	493.60	492.37	491.68	490.27	489.89
PROGRESSIVE PROGETTO	-0.21 -0.21 0.79 0.79												
PARZIALI PROGETTO	1.00												
QUOTE PROGETTO	491.21 492.21 493.21 494.21												

PROFILO CANALE 19 DX
SEZIONE SEZ-6
PROGRESSIVA 80.11

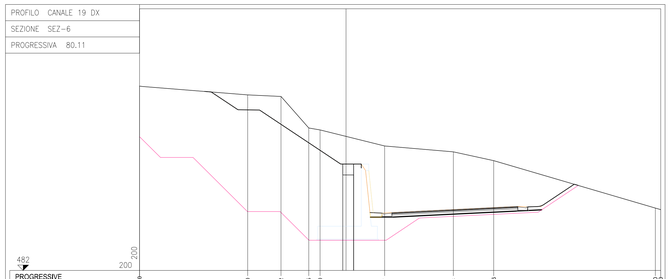

PROGRESSIVE TERRENO	19.10	9.10	6.02	3.45	2.40	3.57	9.93	13.66	26.60	29.10			
PARZIALI TERRENO	10.00	3.08	2.57	1.05	5.97	6.36	3.73	14.94	0.50				
QUOTE TERRENO	499.66	498.24	495.09	495.18	493.49	493.51	492.87	492.16	487.77 487.49				
PROGRESSIVE PROGETTO	-0.30 -0.30 0.70 0.70												
PARZIALI PROGETTO	1.00												
QUOTE PROGETTO	490.61 491.61 492.61 493.61												

PROFILO CANALE 19 DX
SEZIONE SEZ-7
PROGRESSIVA 98.97

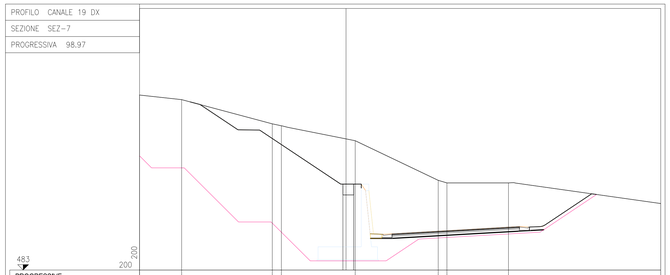

PROGRESSIVE TERRENO	19.10	15.21	6.83	5.98	0.85	8.52	9.33	15.02	29.10				
PARZIALI TERRENO	3.89	8.38	0.85	6.83	7.67	0.81	5.69	14.08					
QUOTE TERRENO	499.10	499.77	496.53	496.35	494.68	491.35	491.05	491.06	489.02				
PROGRESSIVE PROGETTO	-0.29 -0.29 0.71 0.71												
PARZIALI PROGETTO	1.00												
QUOTE PROGETTO	490.81 491.81 492.81 493.81												

PROFILO CANALE 19 DX
SEZIONE SEZ-8
PROGRESSIVA 114.83

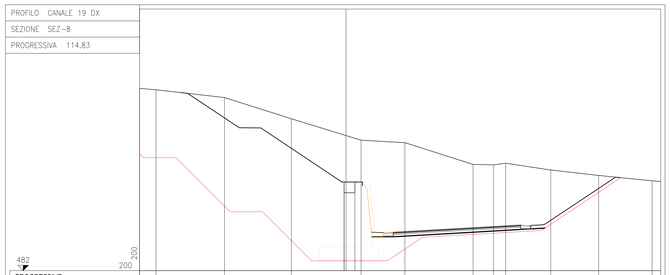

PROGRESSIVE TERRENO	19.10	17.57	11.24	5.66	1.39	5.45	12.74	13.64	14.76	18.93	23.36	28.31	29.10
PARZIALI TERRENO	1.53	6.33	6.18	6.45	4.06	6.29	1.90	1.12	4.17	4.43	4.95	0.79	
QUOTE TERRENO	499.66	498.73	498.01	496.05	494.07	493.64	493.02	491.78	491.54	491.33	490.93	490.31	490.25
PROGRESSIVE PROGETTO	-0.18 -0.18 0.82 0.82												
PARZIALI PROGETTO	1.00												
QUOTE PROGETTO	489.21 490.21 491.21 492.21												

PROFILO CANALE 19 DX
SEZIONE SEZ-9
PROGRESSIVA 134.21

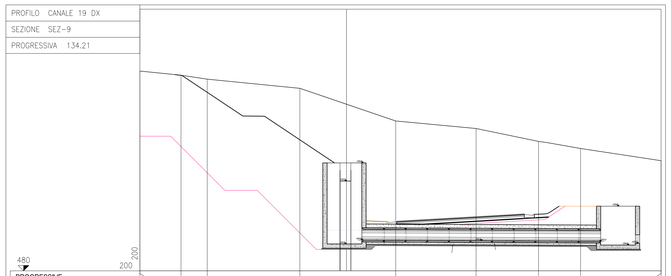

PROGRESSIVE TERRENO	19.10	15.30	12.88	4.31	4.55	11.99	17.76	21.65	29.10				
PARZIALI TERRENO	3.80	2.42	8.57	8.86	7.44	5.77	3.89	7.45					
QUOTE TERRENO	499.48	499.09	497.73	496.88	493.86	493.15	491.97	491.31	489.85				
PROGRESSIVE PROGETTO	-0.59 -0.59 0.41 0.41												
PARZIALI PROGETTO	1.00												
QUOTE PROGETTO	488.85 489.85 490.85 491.85												

PROFILO CANALE 19 DX
SEZIONE SEZ-10
PROGRESSIVA 154.83

PROGRESSIVE TERRENO	19.10	16.46	13.54	9.67	0.68	4.09	5.59	9.95	12.61	27.01			
PARZIALI TERRENO	2.64	2.92	3.67	10.55	3.41	1.50	3.36	3.66	14.40	2.09			
QUOTE TERRENO	500.62	499.91	499.22	498.96	497.80	494.44	492.94	493.73	493.58	492.43			
PROGRESSIVE PROGETTO	-0.14 -0.14 0.86 0.86												
PARZIALI PROGETTO	1.00												
QUOTE PROGETTO	492.62 493.62 494.62 495.62												

PROFILO CANALE 19 DX
SEZIONE SEZ-11
PROGRESSIVA 174.83

PROGRESSIVE TERRENO	19.10	17.57	11.24	5.66	1.39	5.45	12.74	13.64	14.76	18.93	23.36	28.31	29.10
PARZIALI TERRENO	1.53	6.33	6.18	6.45	4.06	6.29	1.90	1.12	4.17	4.43	4.95	0.79	
QUOTE TERRENO	499.66	498.73	498.01	496.05	494.07	493.64	493.02	491.78	491.54	491.33	490.93	490.31	490.25
PROGRESSIVE PROGETTO	-0.18 -0.18 0.82 0.82												
PARZIALI PROGETTO	1.00												
QUOTE PROGETTO	489.21 490.21 491.21 492.21												

PROFILO CANALE 19 DX
SEZIONE SEZ-12
PROGRESSIVA 194.83

PROGRESSIVE TERRENO	19.10	15.30	12.88	4.31	4.55	11.99	17.76	21.65	29.10				
PARZIALI TERRENO	3.80	2.42	8.57	8.86	7.44	5.77	3.89	7.45					
QUOTE TERRENO	499.48	499.09	497.73	496.88	493.86	493.15	491.97	491.31	489.85				
PROGRESSIVE PROGETTO	-0.59 -0.59 0.41 0.41												
PARZIALI PROGETTO	1.00												
QUOTE PROGETTO	488.85 489.85 490.85 491.85												

ANAS S.p.A.
Direzione Progettazione e Realizzazione Lavori

S.S. 38 - LOTTO 4: VARIANTE DI TIRANO DALLO SVINCOLO DI STAZZONA (COMPRESO) ALLO SVINCOLO DI LORETO (CON COLLEGAMENTO ALLA DOGANA DI POSCHIAVO)

S.S. 38 - LOTTO 4: NODO DI TIRANO - TRATTA "A" (SVINCOLO DI BIANZONE - SVINCOLO LA GANDA) E TRATTA "B" (SVINCOLO LA GANDA - CAMPONE IN TIRANO)

PROGETTO ESECUTIVO

STUDIO CORONA — Ing. Renato Viara, Ordine degli Ingg. di Torino e Provincia n° 4451 Pt.

Ing. Valerio Bajetti — Ordine degli Ingg. di Pavia n° 1111
Ing. Renato Del Prete — Ordine degli Ingg. di Bari n° 3251
ECOPLAN — Arch. Nicoletta Frattini — Ordine degli Arch. di Pavia n° 1111
Ing. Gabriele Incecchi — Ordine degli Ingg. di Roma n° 19704
Consorzio UNING — Società di Ingegneria GA&M — Prof. Ing. Matteo Ranieri — Ordine degli Ingg. di Bari e provincia n° 1137
SETAC SI — Prof. Ing. Luigi Montanari — Ordine degli Ingg. di Bari e provincia n° 1137
ARKE' INGEGNERIA — Ing. Giovanni Angarano — Ordine degli Ingg. di Bari e provincia n° 1137
DOTT. GEOL. DANILO GALLO — Dott. Geol. Danilo Gallo — Ordine dei Geologi della Puglia n° 5

VISTO, IL RESPONSABILE DEL PROCEDIMENTO
Dott. Ing. Giancarlo LUONGO

RESPONSABILE DELL'INTEGRAZIONE DELLE PRESTAZIONI SPECIALISTICHE
Ing. Valerio BAJETTI

GEOLOGO
Dott. Geol. Danilo GALLO

IL COORDINATORE DELLA SICUREZZA IN FASE DI PROGETTAZIONE
Ing. Gaetano RANIERI

FB102

F - PROGETTO IDRAULICO
FB - RETICOLO IDROGRAFICO
SEZIONI - CANALE 19 DX

CODICE PROGETTO (PROGETTO / LIV. PROG. / N. PROG.)	NOME FILE	REVISIONE	SCALA:
MI324 E 1801	FB102-T00ID02IDRSZ57_A.dwg CODICE ELAB. T00IID02IDRSZ57	A	1:200

REV.	DESCRIZIONE	DATA	REDATTO	VERIFICATO	APPROVATO
C					
B					
A	EMISSIONE	GENNAIO 2019	ING. GIORGIA INGEGNERI	ING. FABRIZIO BAJETTI	ING. VALERIO BAJETTI