## SEZIONI TRASVERSALI CANALE 22B DX

SCALA 1:200

### PROFILO CANALE 22B DX — SEZIONE SEZ.-1 — PROGRESSIVA 0.00

SCAVO
SC1 1.65 mq.

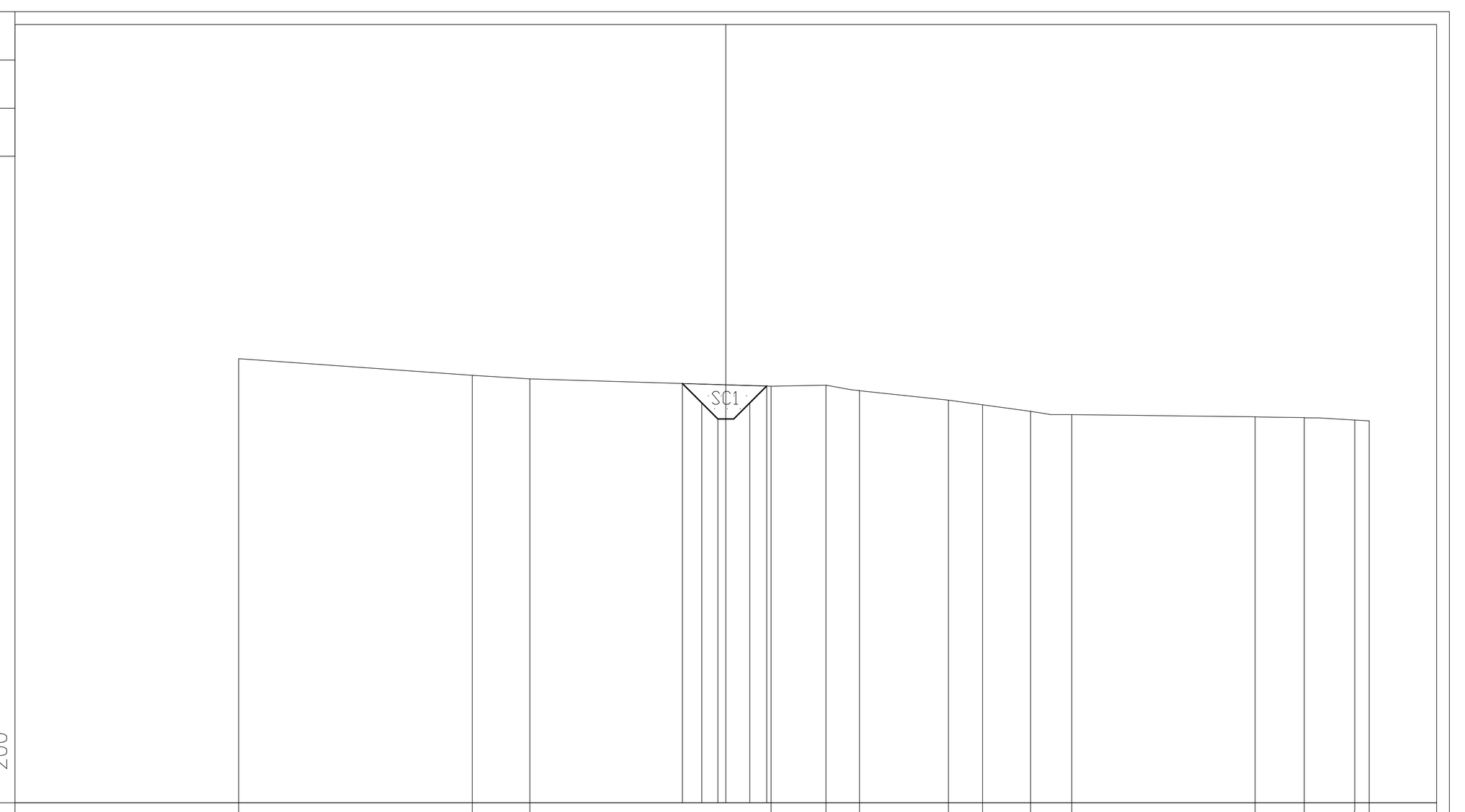


| | |
|---|---|
| PROGRESSIVE TERRENO | -15.14, -7.88, -6.09, 1.41, 3.11, 4.16, 6.92, 7.98, 9.47, 10.75, 16.46, 17.98, 19.55, 20.00 |
| PARZIALI TERRENO | 7.26, 1.79, 7.50, 1.70, 1.05, 2.76, 1.06, 1.49, 1.28, 5.71, 1.52, 1.57, 0.45 |
| QUOTE TERRENO | 505.81, 505.29, 505.18, 504.96, 504.98, 504.81, 504.52, 504.38, 504.17, 504.07, 504.00, 503.97, 503.90, 503.88 |
| PROGRESSIVE PROGETTO | -1.35, -0.75, -0.25, 0.75, 1.27 |
| PARZIALI PROGETTO | 0.60, 0.50, 1.00, 0.52 |
| QUOTE PROGETTO | 505.04, 504.44, 503.94, 504.44, 504.96 |

### PROFILO CANALE 22B DX — SEZIONE SEZ.-2 — PROGRESSIVA 10.00

SCAVO
SC1 0.71 mq.

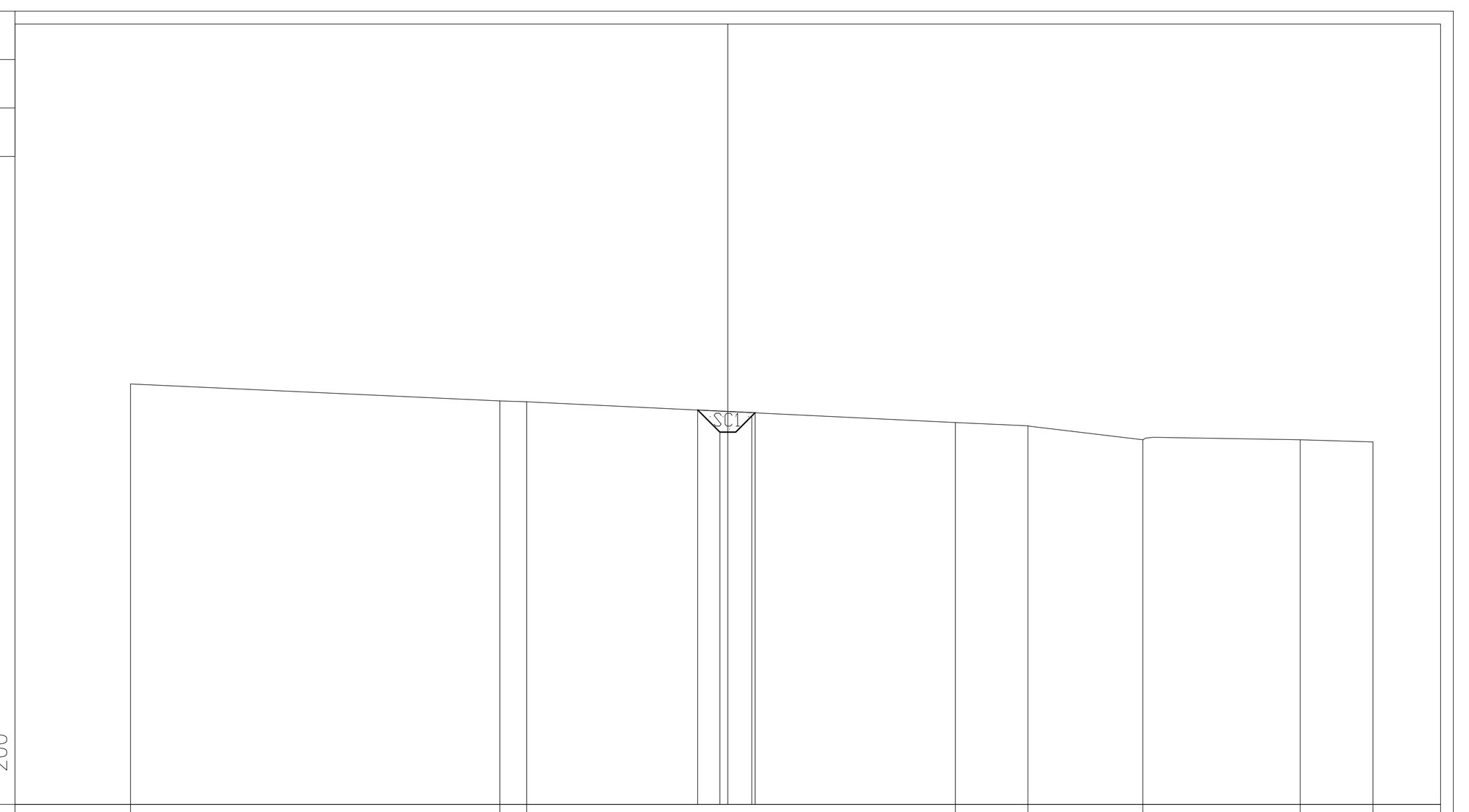


| | |
|---|---|
| PROGRESSIVE TERRENO | -18.52, -7.07, -6.24, 7.06, 9.31, 12.87, 17.75, 20.00 |
| PARZIALI TERRENO | 11.45, 0.83, 13.30, 2.25, 3.56, 4.88, 2.25 |
| QUOTE TERRENO | 505.04, 504.51, 504.48, 503.84, 503.74, 503.31, 503.30, 503.24 |
| PROGRESSIVE PROGETTO | -0.93, -0.25, 0.75, 0.85 |
| PARZIALI PROGETTO | 0.68, 1.00, 0.10 |
| QUOTE PROGETTO | 504.23, 503.55, 504.05, 504.14 |

### PROFILO CANALE 22B DX — SEZIONE SEZ.-3 — PROGRESSIVA 20.00

RIPORTO
RI1 0.05 mq.
SCAVO
SC1 0.42 mq.

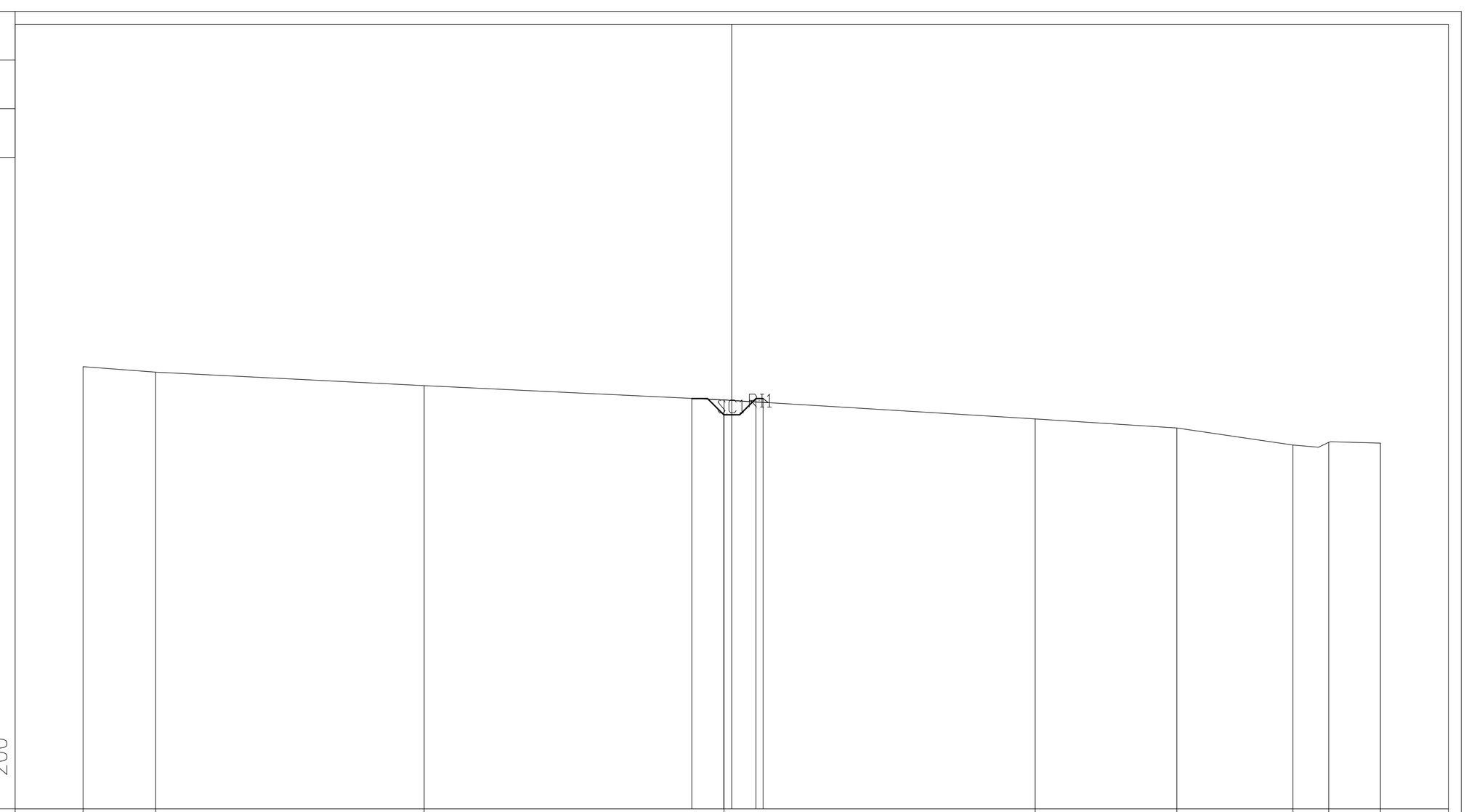


| | |
|---|---|
| PROGRESSIVE TERRENO | -20.00, -17.77, -9.49, -0.24, 9.36, 13.73, 17.30, 18.41, 20.00 |
| PARZIALI TERRENO | 2.23, 8.28, 9.25, 9.60, 4.37, 3.57, 1.11, 1.59 |
| QUOTE TERRENO | 504.64, 504.47, 504.06, 503.61, 503.03, 502.75, 502.22, 502.31, 502.29 |
| PROGRESSIVE PROGETTO | -1.23, -0.25, 0.75, 0.97 |
| PARZIALI PROGETTO | 0.98, 1.00, 0.22 |
| QUOTE PROGETTO | 503.66, 503.16, 503.66, 503.66 |

### PROFILO CANALE 22B DX — SEZIONE SEZ.-4 — PROGRESSIVA 30.00

RIPORTO
RI1 0.28 mq.
RI2 0.51 mq.
Totale: 0.79 mq.
SCAVO
SC1 0.13 mq.

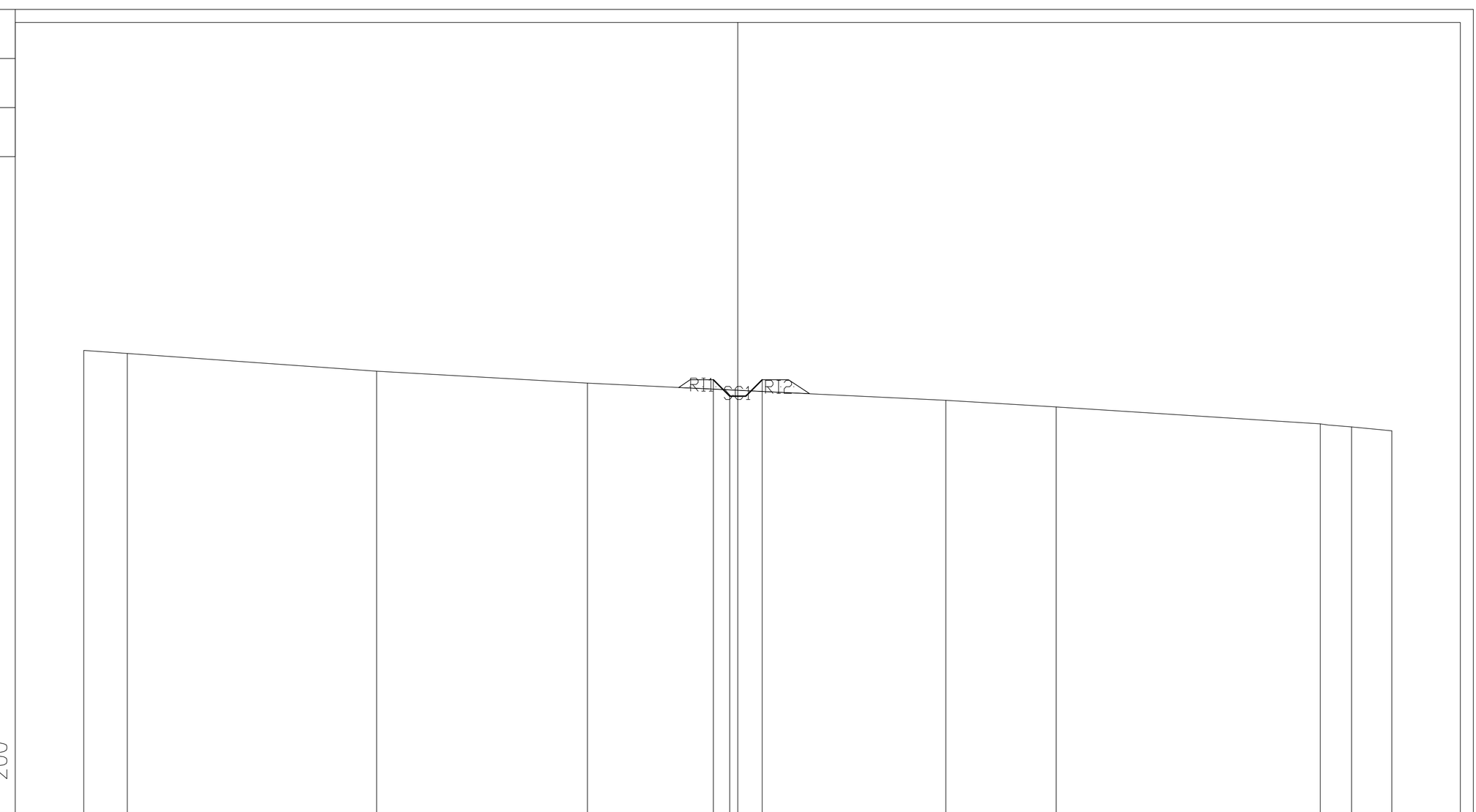


| | |
|---|---|
| PROGRESSIVE TERRENO | -20.00, -18.67, -11.04, -4.60, 6.36, 9.74, 17.82, 18.77, 20.00 |
| PARZIALI TERRENO | 1.33, 7.63, 6.44, 10.96, 3.38, 8.08, 0.95, 1.23 |
| QUOTE TERRENO | 504.17, 504.07, 503.53, 503.17, 502.64, 502.43, 501.92, 501.82, 501.71 |
| PROGRESSIVE PROGETTO | -0.75, -0.25, 0.75 |
| PARZIALI PROGETTO | 0.50, 1.00 |
| QUOTE PROGETTO | 503.27, 502.77, 503.27 |

### PROFILO CANALE 22B DX — SEZIONE SEZ.-5 — PROGRESSIVA 40.00

RIPORTO
RI1 0.27 mq.
RI2 0.49 mq.
Totale: 0.76 mq.
SCAVO
SC1 0.12 mq.

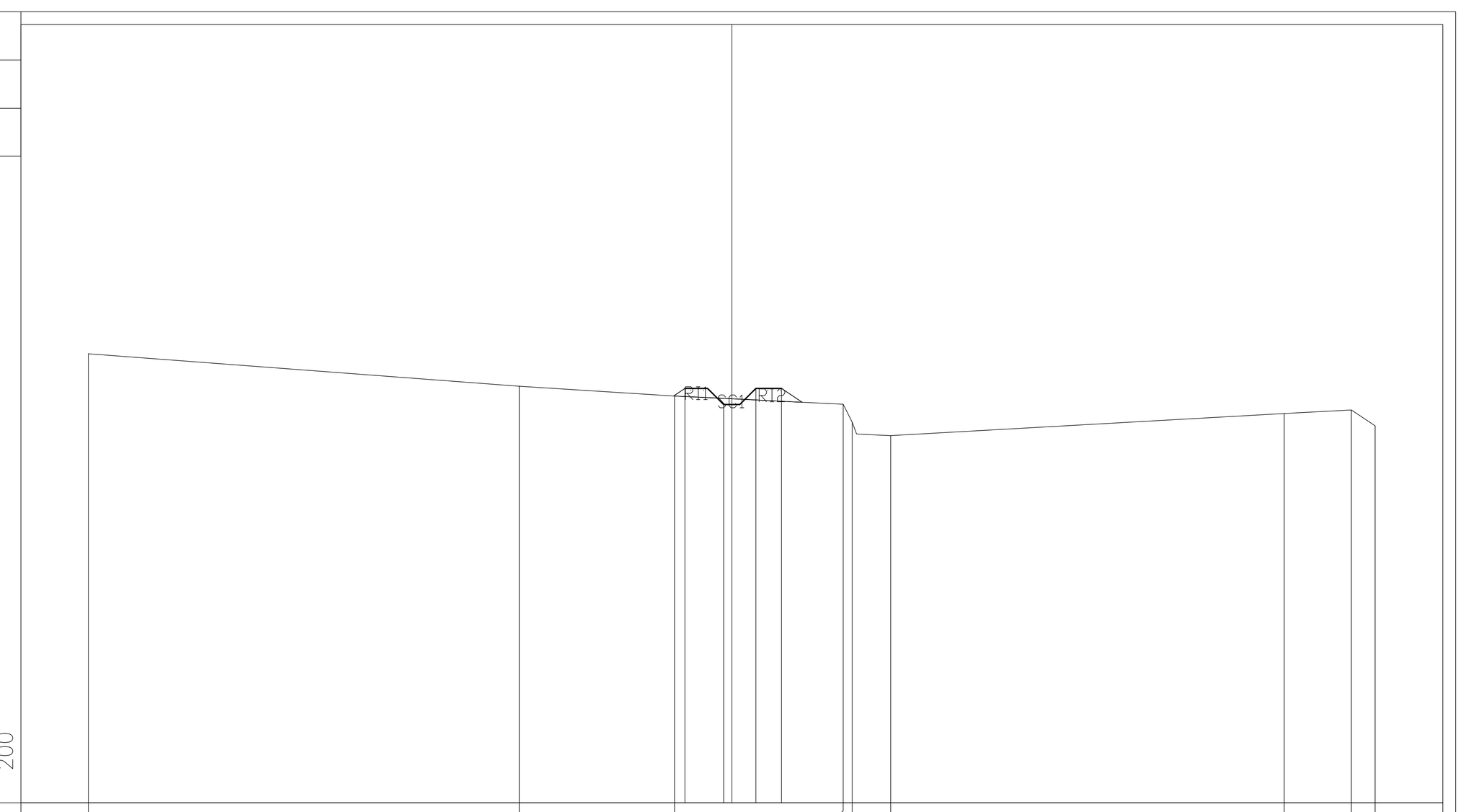


| | |
|---|---|
| PROGRESSIVE TERRENO | -20.00, -6.60, -1.78, 3.46, 3.75, 4.94, 17.17, 19.26, 20.00 |
| PARZIALI TERRENO | 13.40, 4.82, 5.24, 0.29, 1.19, 12.23, 2.09, 0.74 |
| QUOTE TERRENO | 503.96, 502.95, 502.65, 502.39, 501.83, 501.42, 502.10, 502.22, 501.72 |
| PROGRESSIVE PROGETTO | -1.46, -0.25, 0.75, 1.55 |
| PARZIALI PROGETTO | 1.21, 1.00, 0.80 |
| QUOTE PROGETTO | 502.88, 502.38, 502.88, 502.88 |

### PROFILO CANALE 22B DX — SEZIONE SEZ.-6 — PROGRESSIVA 40.84

RIPORTO
RI1 0.23 mq.
RI2 0.45 mq.
Totale: 0.68 mq.
SCAVO
SC1 0.14 mq.

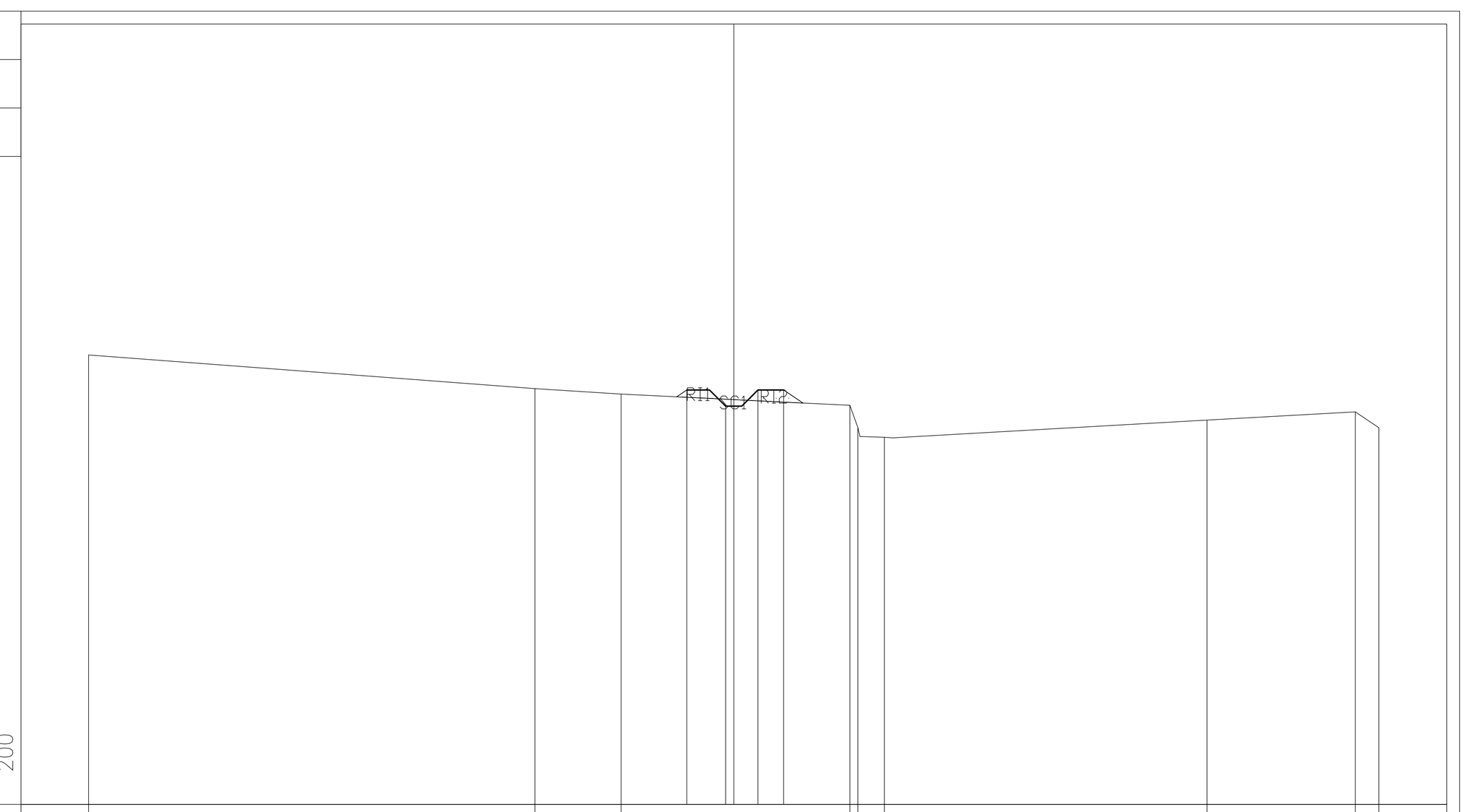


| | |
|---|---|
| PROGRESSIVE TERRENO | -20.00, -6.16, -3.49, 3.60, 3.85, 4.67, 14.67, 19.27, 20.00 |
| PARZIALI TERRENO | 13.84, 2.67, 7.09, 0.25, 0.82, 10.00, 4.59, 0.73 |
| QUOTE TERRENO | 503.94, 502.89, 502.73, 502.37, 501.69, 501.38, 501.91, 502.17, 501.68 |
| PROGRESSIVE PROGETTO | -1.46, -0.25, 0.75, 1.55 |
| PARZIALI PROGETTO | 1.21, 1.00, 0.80 |
| QUOTE PROGETTO | 502.85, 502.35, 502.85, 502.85 |


ANAS S.p.A.
Direzione Progettazione e Realizzazione Lavori

S.S. 38 - LOTTO 4: VARIANTE DI TIRANO DALLO SVINCOLO DI STAZZONA (COMPRESO) ALLO SVINCOLO DI LORETO (CON COLLEGAMENTO ALLA DOGANA DI POSCHIAVO)

S.S. 38 - LOTTO 4: NODO DI TIRANO - TRATTA "A" (SVINCOLO DI BIANZONE - SVINCOLO LA GANDA) E TRATTA "B" (SVINCOLO LA GANDA - CAMPONE IN TIRANO)

PROGETTO ESECUTIVO

STUDIO CORONA — Ing. Renato Vaira (Ordine degli Ingg. di Torino e Provincia n° 4683 W)
Ingegneria del Territorio s.r.l. — Ing. Valerio Bajetti, Ordine degli Ingg. di Roma e provincia n° A-26211
ING. RENATO DEL PRETE — Ing. Renato Del Prete, Ordine degli Ingg. di Bari e provincia n° 5073
ECOPLAN — Arch. Nicoletta Frattini, Ordine degli Arch. di Torino e provincia n° A-8433
E&G Engineering & Graphics S.r.l. — Ing. Gabriele Incecchi, Ordine degli Ingg. di Roma e provincia n° A-12102
CONSORZIO UNING — Società designata: GA&M — Prof. Ing. Matteo Ranieri, Ordine degli Ingg. di Bari e provincia n° 1137
SETAC Srl, Servizi & Engineering Trasporti Ambiente Costruzioni — Prof. Ing. Luigi Monterisi, Ordine degli Ingg. di Bari e provincia n° 1771
ARKE' INGEGNERIA s.r.l. — Ing. Gioacchino Angarano, Ordine degli Ingg. di Bari e provincia n° 5970
DOTT. GEOL. DANILO GALLO — Dott. Geol. Danilo Gallo, Ordine dei Geologi della Regione Puglia n° 588

VISTO: IL RESPONSABILE DEL PROCEDIMENTO — Dott. Ing. Giancarlo LUONGO
RESPONSABILE DELL'INTEGRAZIONE DELLE PRESTAZIONI SPECIALISTICHE — Ing. Valerio BAJETTI
GEOLOGO — Dott. Geol. Francesco AMANTIA SCUDERI
IL COORDINATORE DELLA SICUREZZA IN FASE DI PROGETTAZIONE — Ing. Gaetano RANIERI


FB107

**F - PROGETTO IDRAULICO**

**FB - RETICOLO IDROGRAFICO**

SEZIONI - CANALE 22A DX, 22B DX TAV. 3 DI 3

| CODICE PROGETTO | NOME FILE | REVISIONE | SCALA: |
|---|---|---|---|
| PROGETTO: MI324 — LIV. PROG.: E — N. PROG.: 1801 | FB107-T00ID02IDRSZ61_A.dwg — CODICE ELAB.: T00 ID02 IDR SZ61 | A | 1:200 |

| REV. | DESCRIZIONE | DATA | REDATTO | VERIFICATO | APPROVATO |
|---|---|---|---|---|---|
| C | | | | | |
| B | | | | | |
| A | EMISSIONE | GENNAIO 2019 | ING. GIORGIA INGEGNIERI | ING. FABRIZIO BAJETTI | ING. VALERIO BAJETTI |