PROFILO CIGLIO SINISTRO

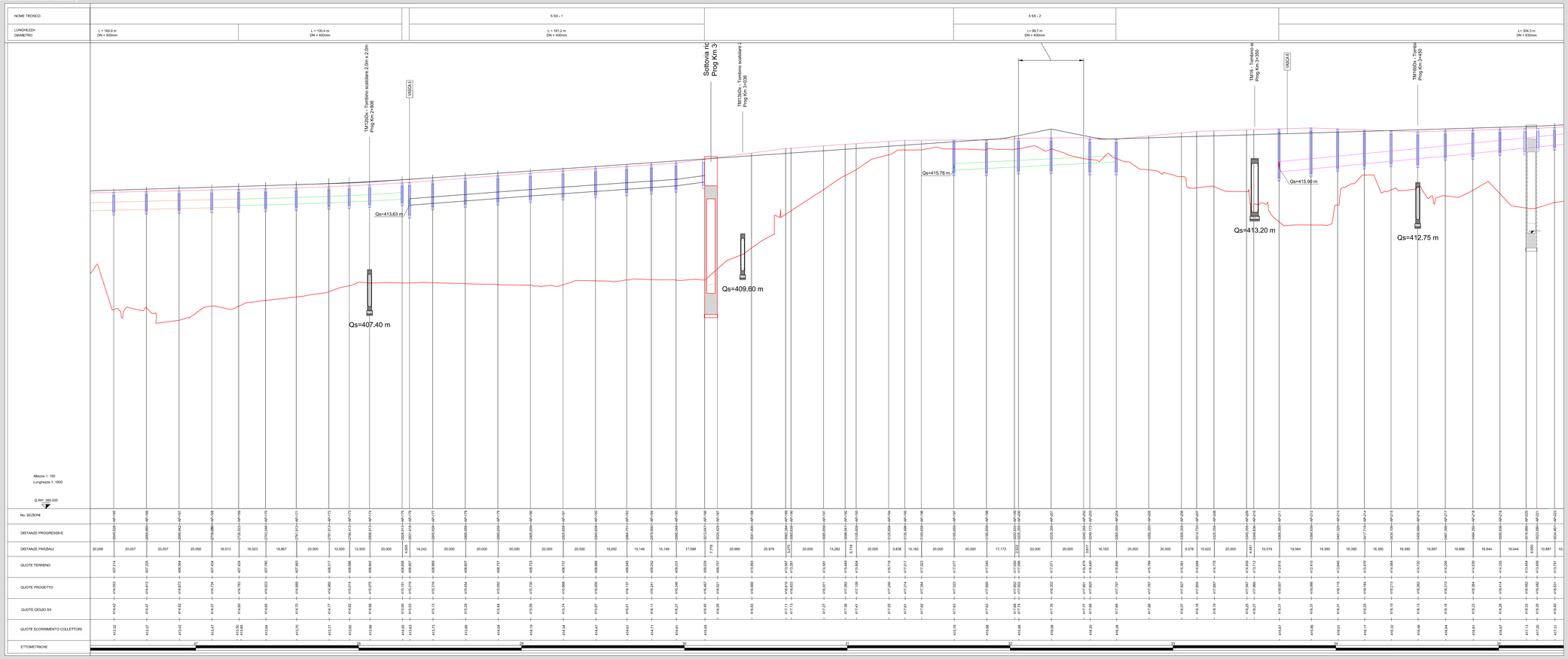

PROFILO CIGLIO DESTRO

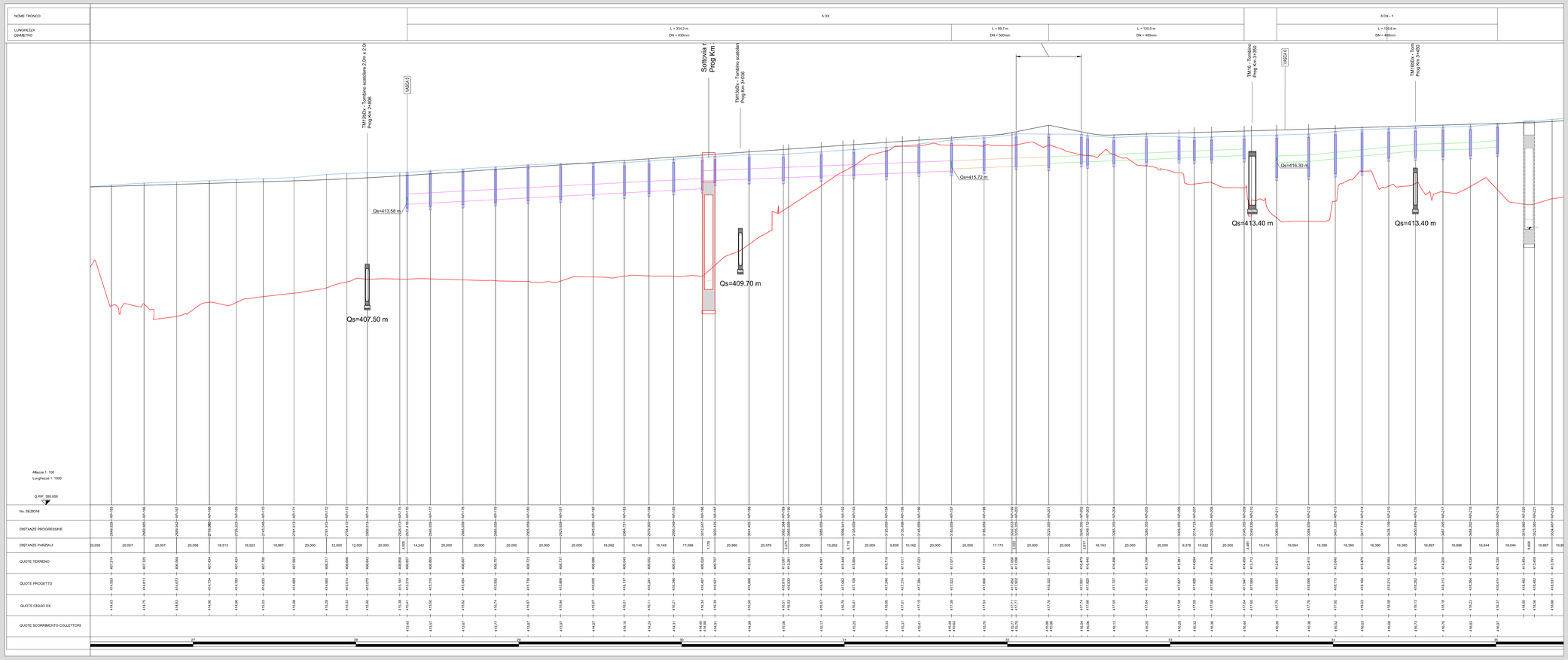

KEYPLAN

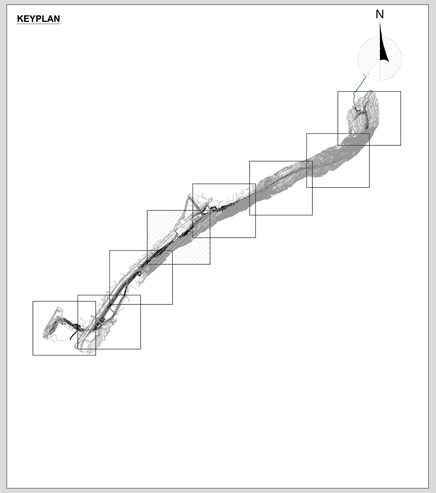

LEGENDA

- CANALETTA CON FESSURA CONTINUA IN CLS POLIMERICO 0.30 m x 0.36 m
- COLLETTORE IN ACCIAIO Ø300 mm
- COLLETTORE IN PEAD Ø315 mm
- COLLETTORE IN PEAD Ø400 mm
- COLLETTORE IN PEAD Ø500 mm
- COLLETTORE IN PEAD Ø630 mm
- COLLETTORE IN PEAD Ø800 mm
- POZZETTO PREFABBRICATO IN C.A.
- CADITOIA VIADOTTO
- POZZETTO TAGLIAFUOCO GALLERIA NATURALE
- POZZETTO TAGLIAFUOCO GALLERIA ARTIFICIALE

ANAS S.p.A.
Direzione Progettazione e Realizzazione Lavori

S.S. 38 - LOTTO 4: VARIANTE DI TIRANO DALLO SVINCOLO DI STAZZONA (COMPRESO) ALLO SVINCOLO DI LORETO (CON COLLEGAMENTO ALLA DOGANA DI POSCHIAVO)

S.S. 38 - LOTTO 4: NODO DI TIRANO - TRATTA "A" (SVINCOLO DI BIANZONE - SVINCOLO LA GANDA) E TRATTA "B" (SVINCOLO LA GANDA - CAMPONE IN TIRANO)

PROGETTO ESECUTIVO

STUDIO CORONA – Ing. Renato Viara
ITI Engineering & Consulting – Ing. Valerio Bajetti
ECOPLAN – Arch. Nicoletta Frattini
EEG Engineering & Geophysics – Ing. Gabriele Inceocchi
CONSORZIO UNING – Prof. Ing. Matteo Ranieri
GA&M – Prof. Ing. Luigi Montanino
SETAC – Ing. Giacchino Angiarano
ARKE' INGEGNERIA – Dott. Geol. Danilo Gallo

VISTO: IL RESPONSABILE DEL PROCEDIMENTO	RESPONSABILE DELL'INTEGRAZIONE DELLE PRESTAZIONI SPECIALISTICHE	GEOLOGO	IL COORDINATORE DELLA SICUREZZA IN FASE DI PROGETTAZIONE
Dott. Ing. Giancarlo LUONGO	Ing. Valerio BAJETTI	Dott. Geol. Danilo GALLO	Ing. Gaetano RANIERI

FC13

F - PROGETTO IDRAULICO

FC - RACCOLTA ACQUE DI PIATTAFORMA

PROFILO SMALTIMENTO ACQUE DI PIATTAFORMA - TAVOLA 04 DI 08

CODICE PROGETTO	NOME FILE	REVISIONE	SCALA:
PROGETTO M I 3 2 4 E; LIV. PROG. 1 8 0 1; N. PROG.	FC13-P00OI00IDRFP04_A.dwg	A	1:1.000/100
	CODICE ELAB. P 0 0 O I 0 0 I D R F P 0 4		

REV.	DESCRIZIONE	DATA	REDATTO	VERIFICATO	APPROVATO
C					
B					
A	EMISSIONE	GENNAIO 2019	ING. GIORGIA INGEGNERI	ING. FABRIZIO BAJETTI	ING. VALERIO BAJETTI