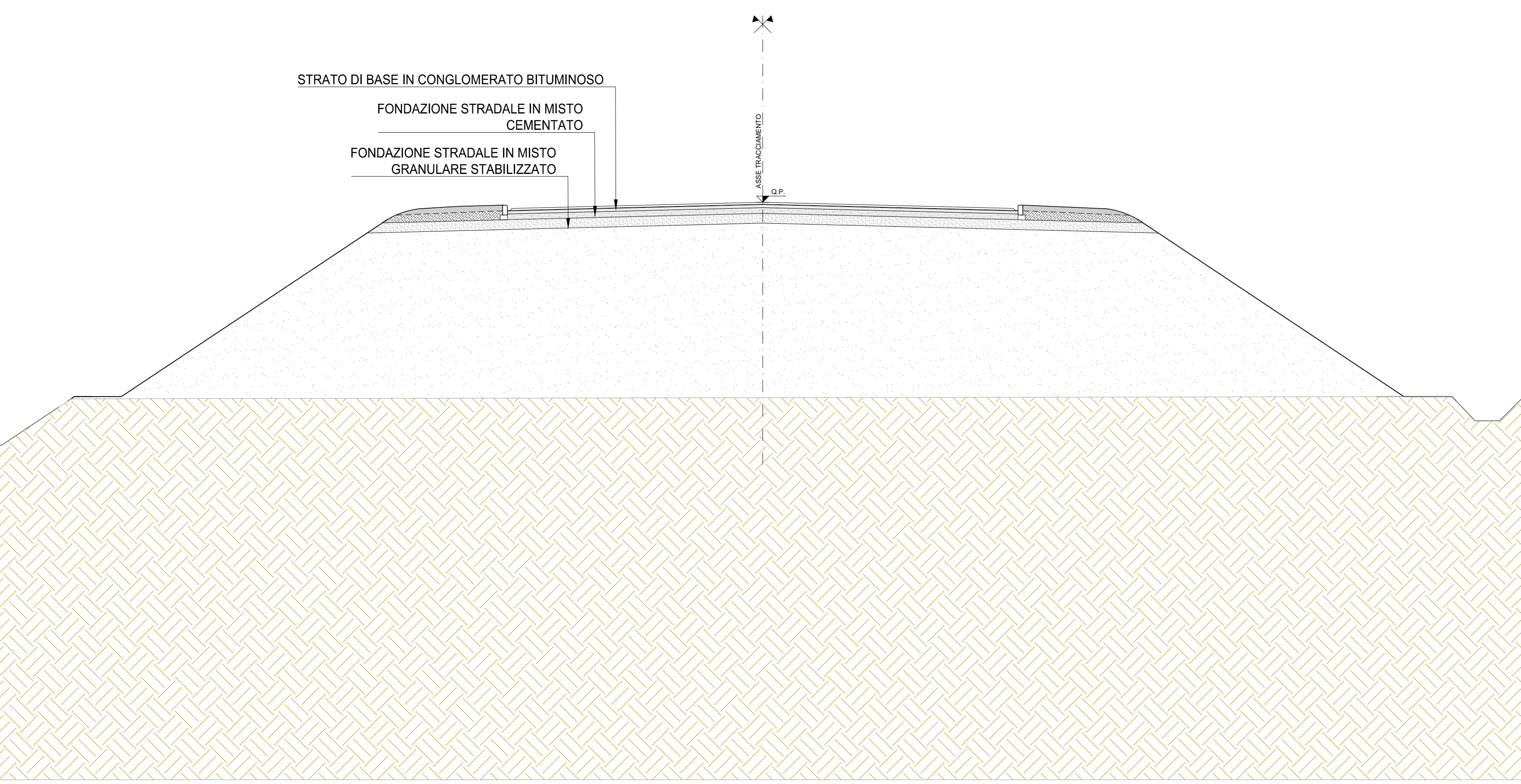
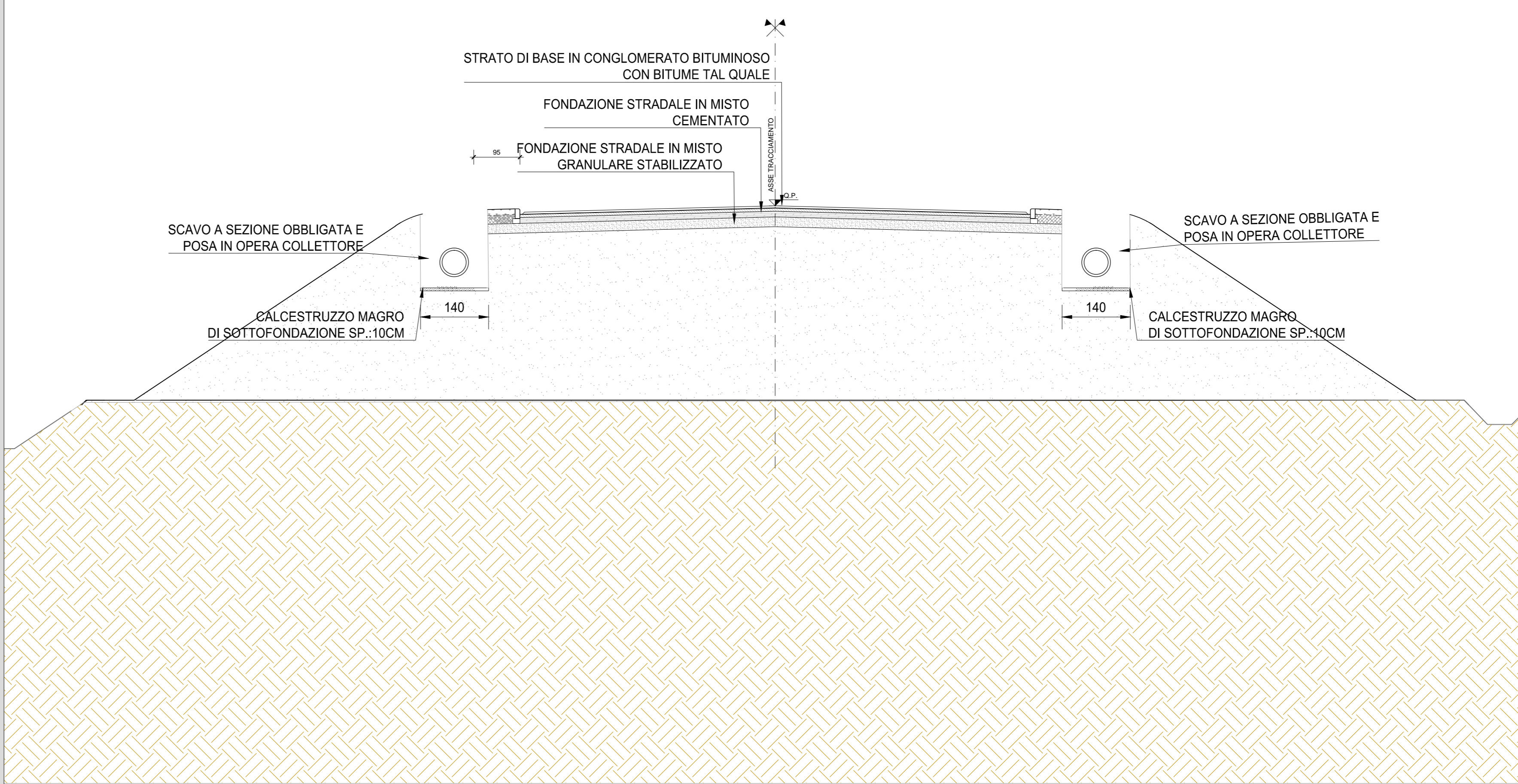


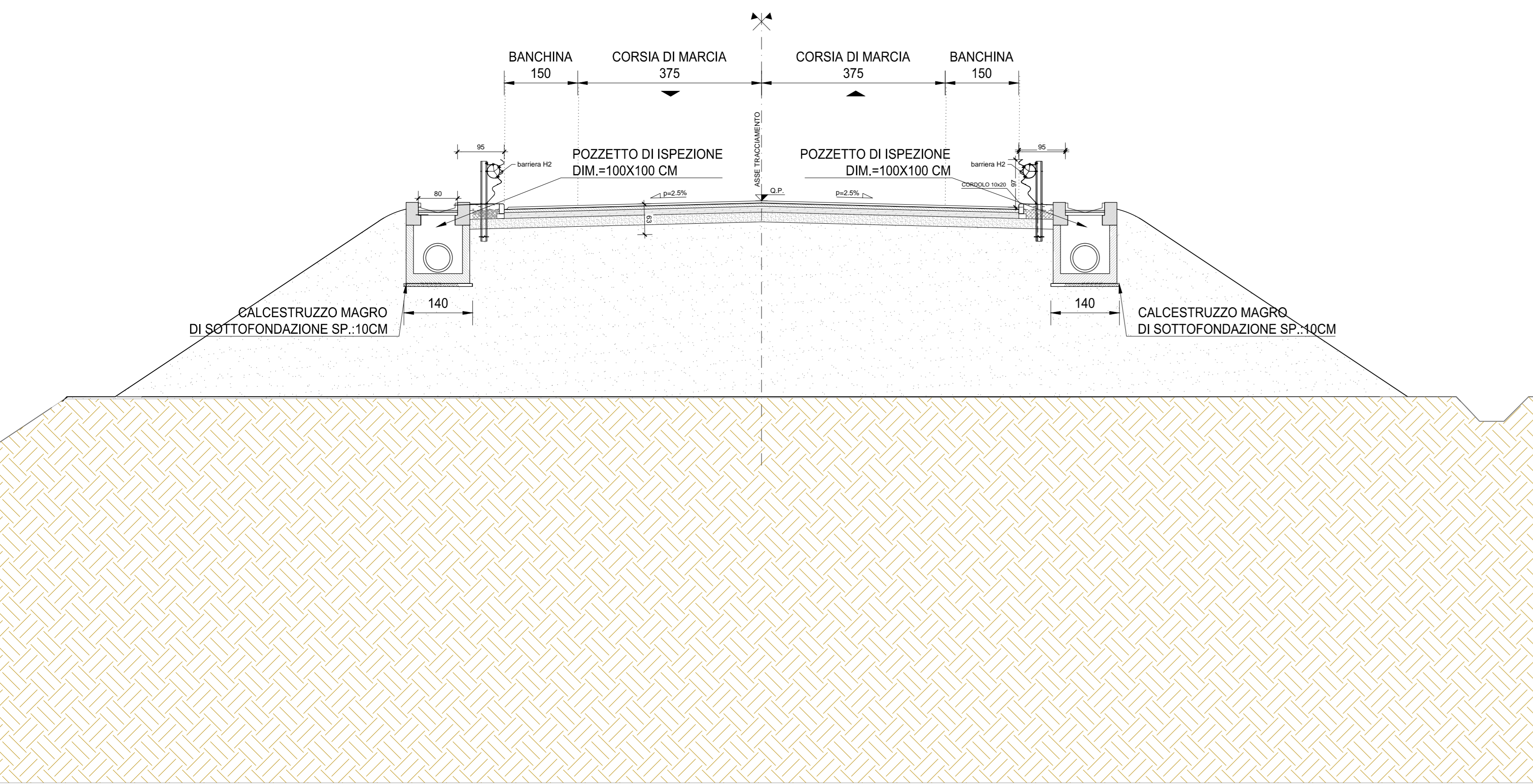
FASE 01
 COSTRUZIONE DEL RILEVATO STRADALE FINO AL LIVELLO DI FONDAZIONE
 SCALA



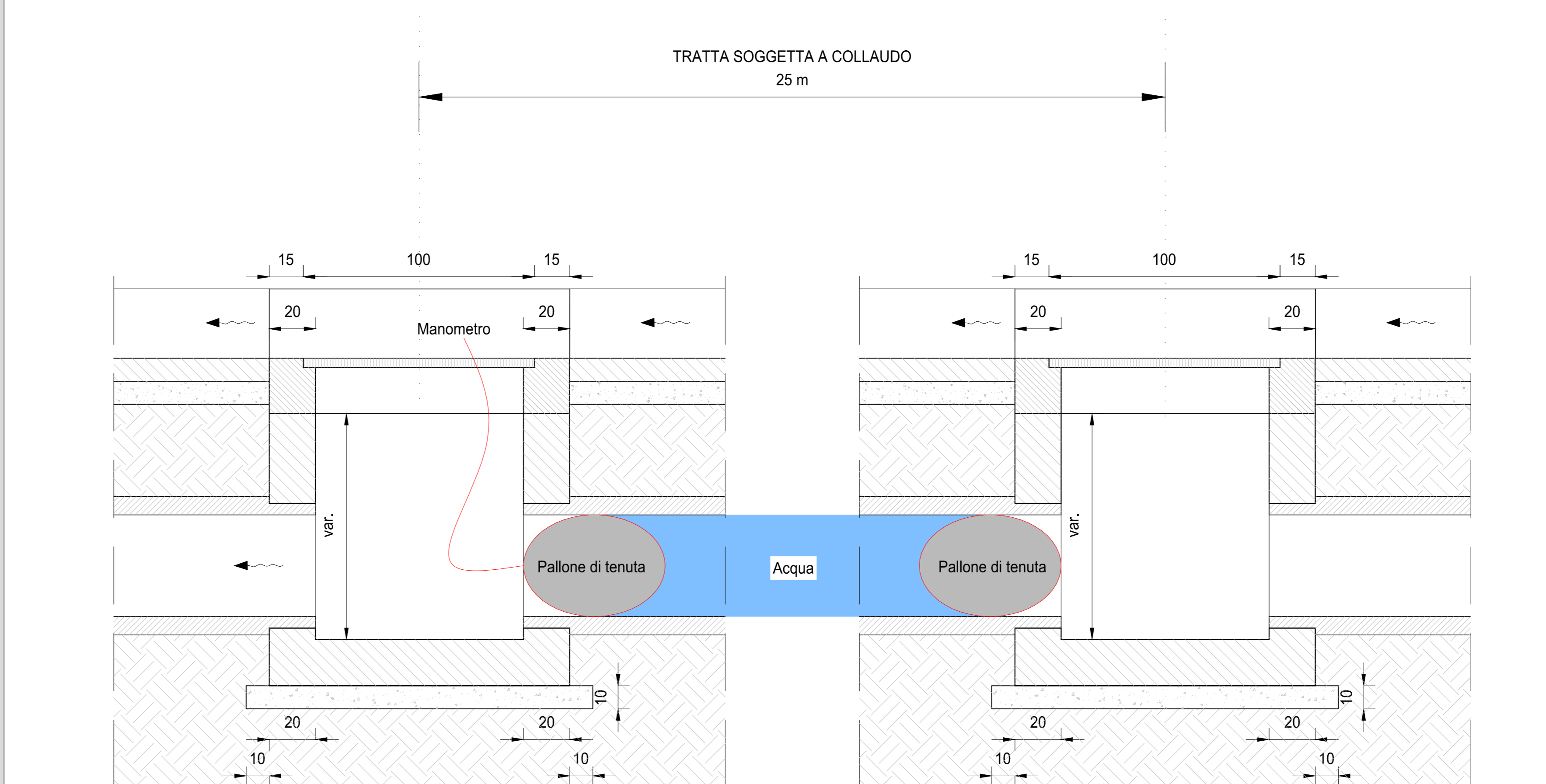
FASE 01
 SCAVO TRINCEA A SEZIONE OBBLIGATA PER POSA CONDOTTA
 SCALA



FASE 03
 POSA POZZETTI E CONDOTTE
 SCALA



FASE 03
 COLLAUDO TUBAZIONI PER TRATTE SIGNIFICATIVE MEDIANTE L'APPLICAZIONE DI PALLONI DI TENUTA AGLI ESTREMI DELLA TRATTA DA COLLAUDARE
 SCALA



ANAS S.p.A.
 Direzione Progettazione e Realizzazione Lavori

S.S. 38 - LOTTO 4: VARIANTE DI TIRANO DALLO SVINCOLO DI STAZZONA (COMPRESO) ALLO SVINCOLO DI LORETO (CON COLLEGAMENTO ALLA DOGANA DI POSCHIAVO)
 S.S. 38 - LOTTO 4: NODO DI TIRANO - TRATTA "A" (SVINCOLO DI BIANZONE - SVINCOLO LA GANDA) E TRATTA "B" (SVINCOLO LA GANDA - CAMPONE IN TIRANO)

PROGETTO ESECUTIVO

STUDIO CORONA	ING. RENATO DEL PRETE	ECOPLAN	EG
CONSORZIO UNING	SETAC	ARKE	DOTT. GIORGIO BIANCHI
VISTO IL RESPONSABILE DEL PROCEDIMENTO	RESPONSABILE DELL'ITERAZIONE DELLE PRESTAZIONI SPECIALISTICHE	GEOLOGO	IL COORDINATORE DELLA SICUREZZA IN FASE DI PROGETTAZIONE
Dot. Ing. Giancarlo LUONGO	Ing. Valerio BAUETTI	Ing. Roberto BIANCHI	Ing. Roberto BAUETTI

FC28		F - PROGETTO IDRAULICO	
CODICE PROGETTO		NOME FILE	
PROGETTO	FC28-P000I00DR03_A.dwg	REVISIONE	SCALA:
LIV. PROG.	E 1801	CODICE ELAB.	P00I00DR03
REVISIONE	A	REDAZIONE	VERIFICAZIONE
DESCRIZIONE		APPROVATO	