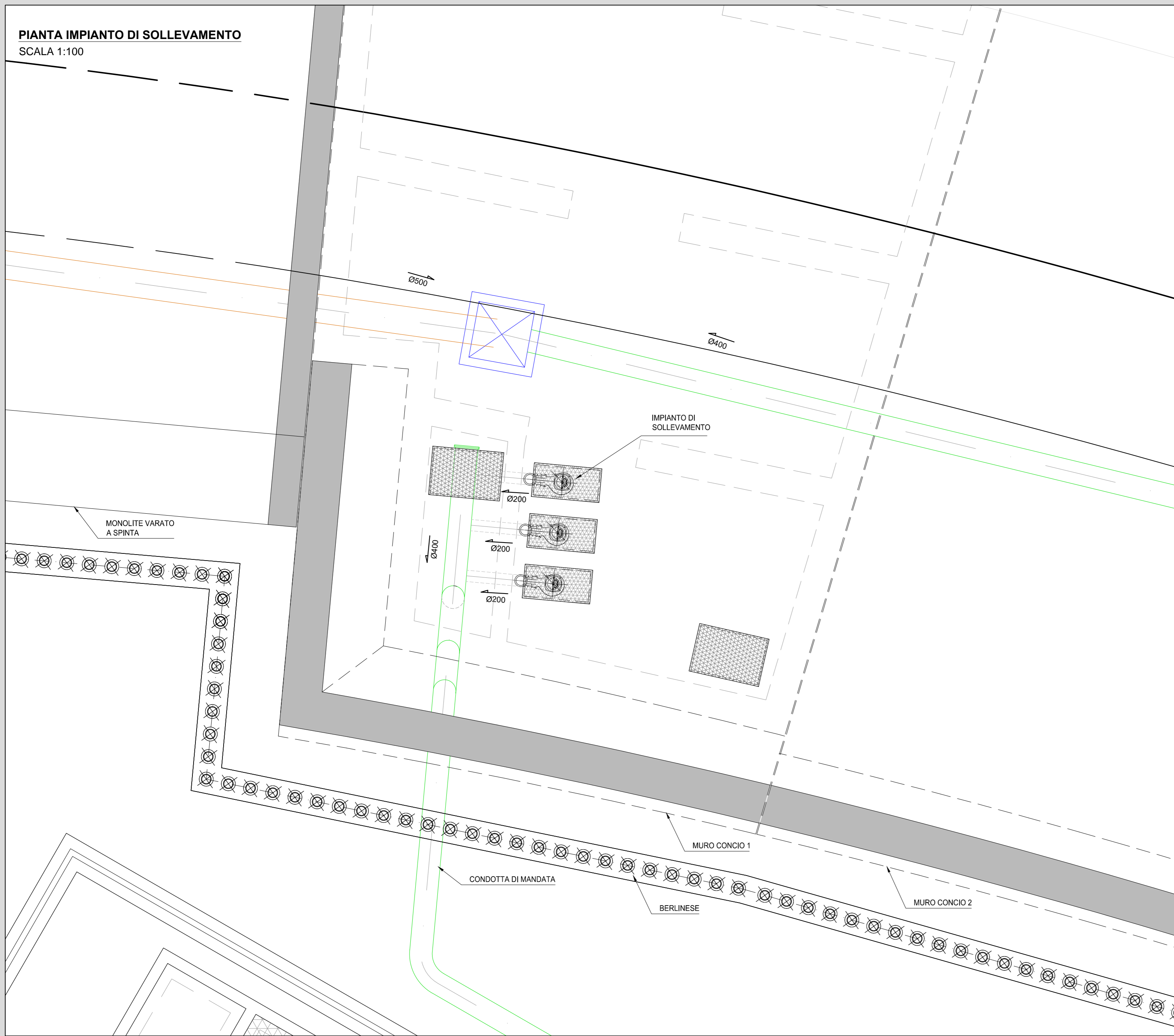
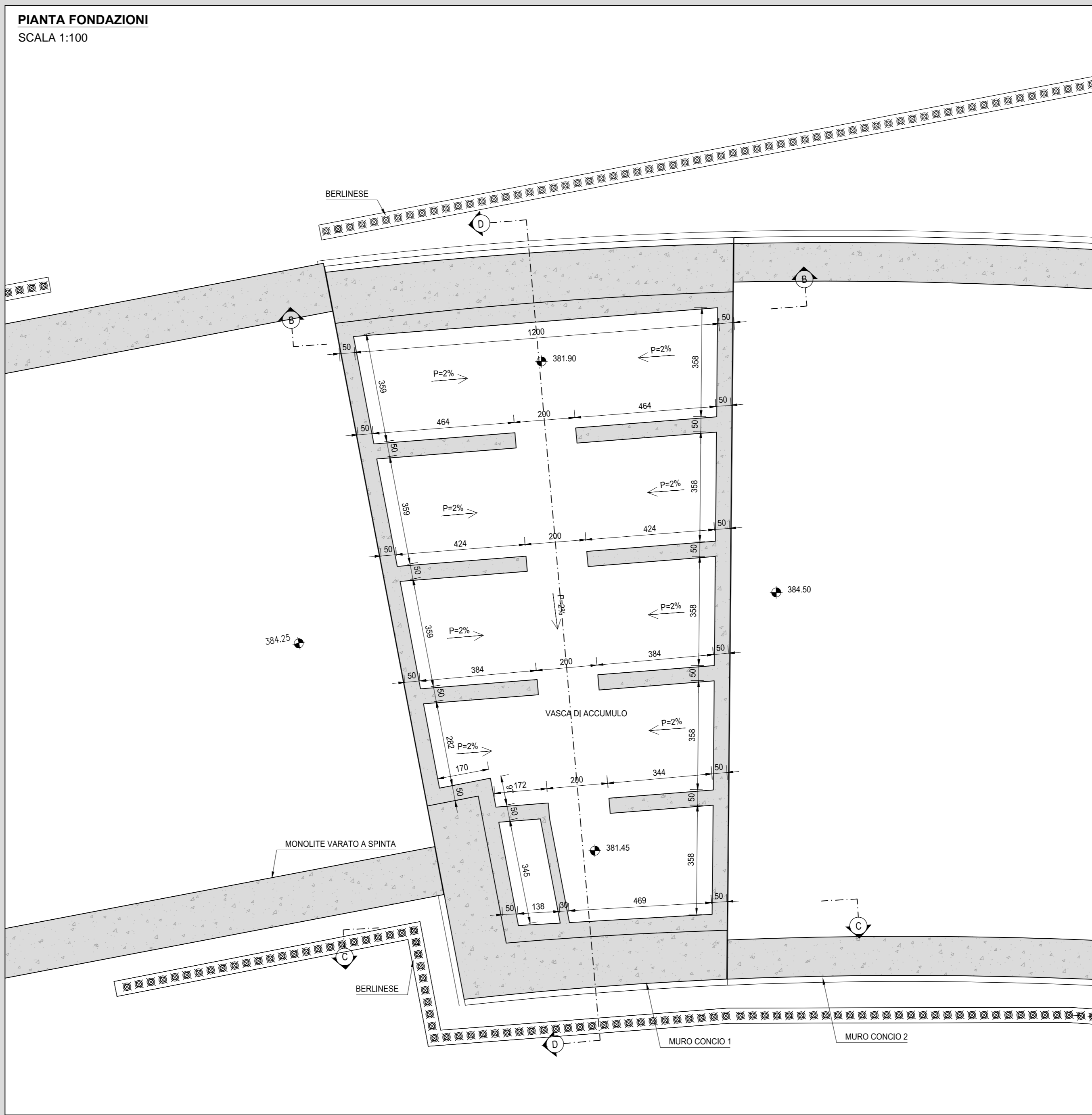


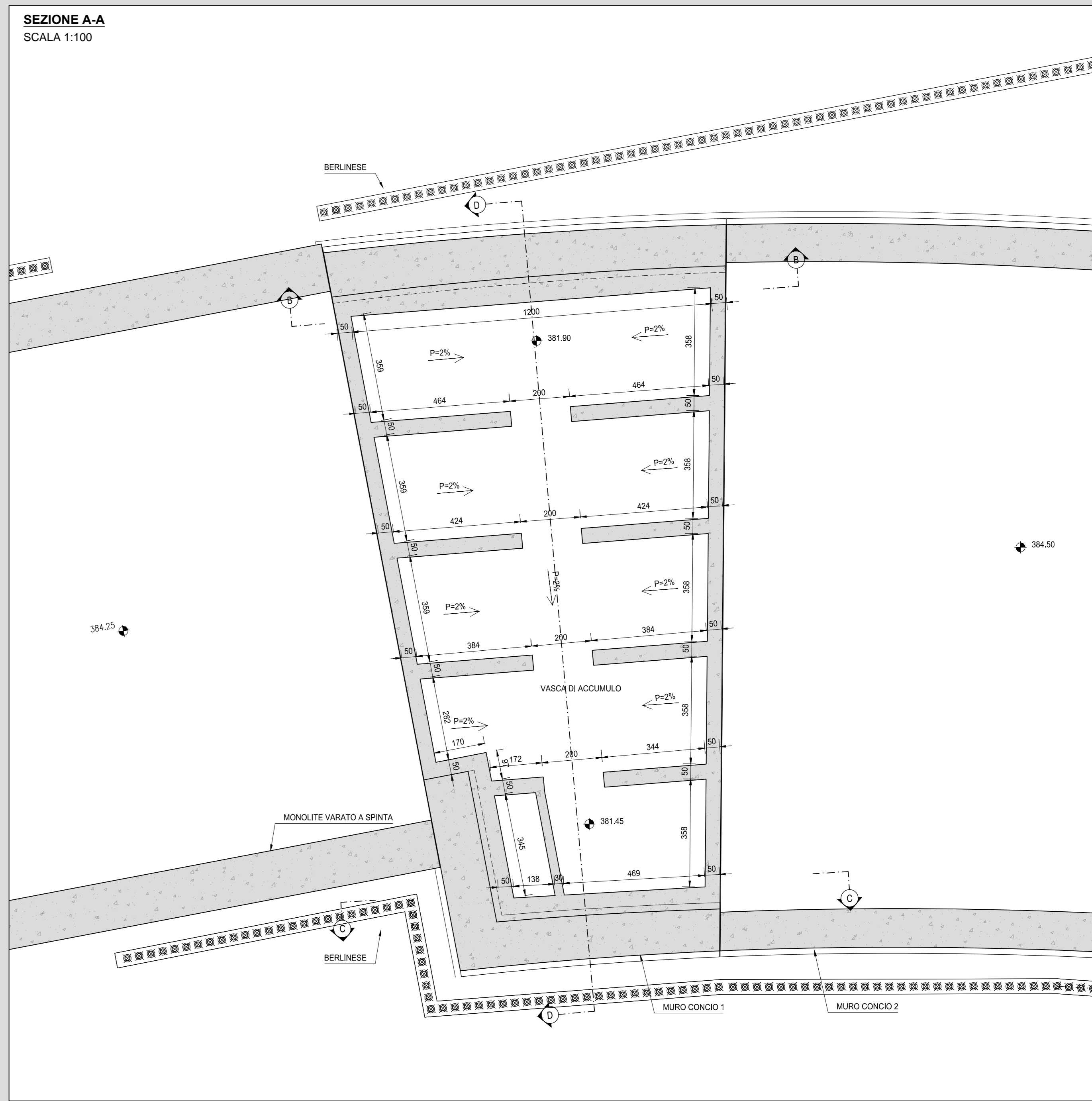
PIANTA IMPIANTO DI SOLLEVAMENTO
SCALA 1:100



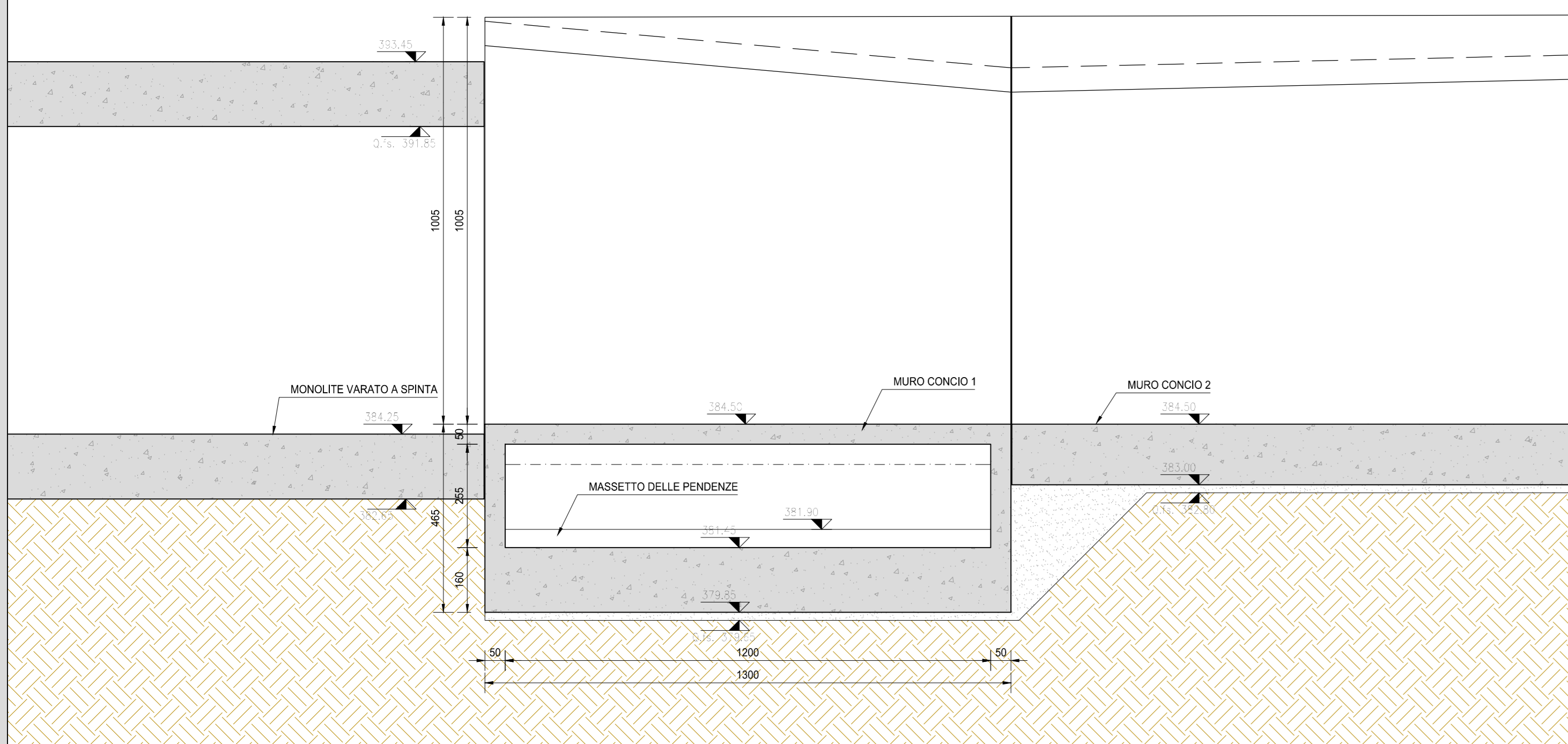
PIANTA FONDAZIONI
SCALA 1:100



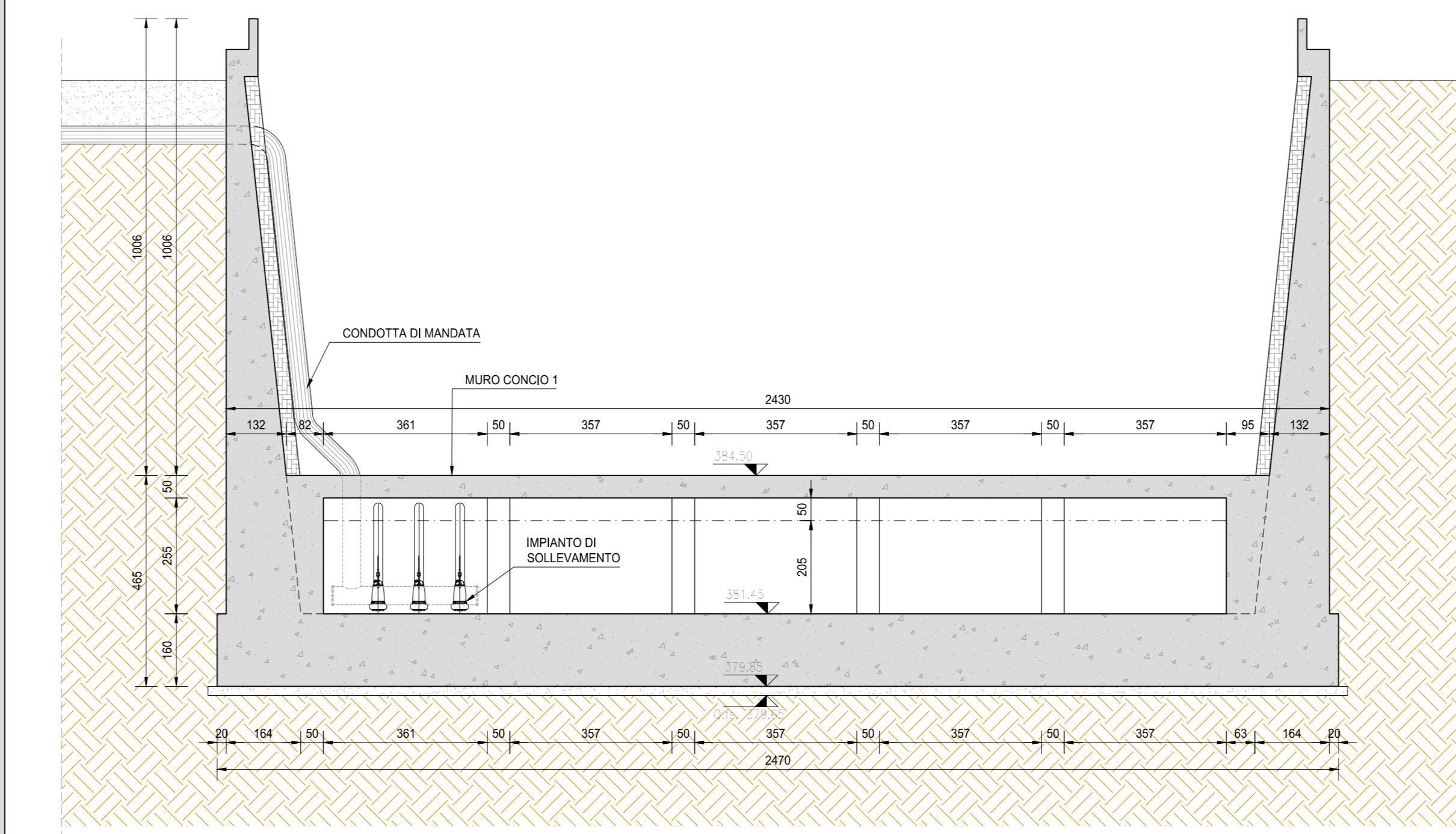
SEZIONE A-A
SCALA 1:100



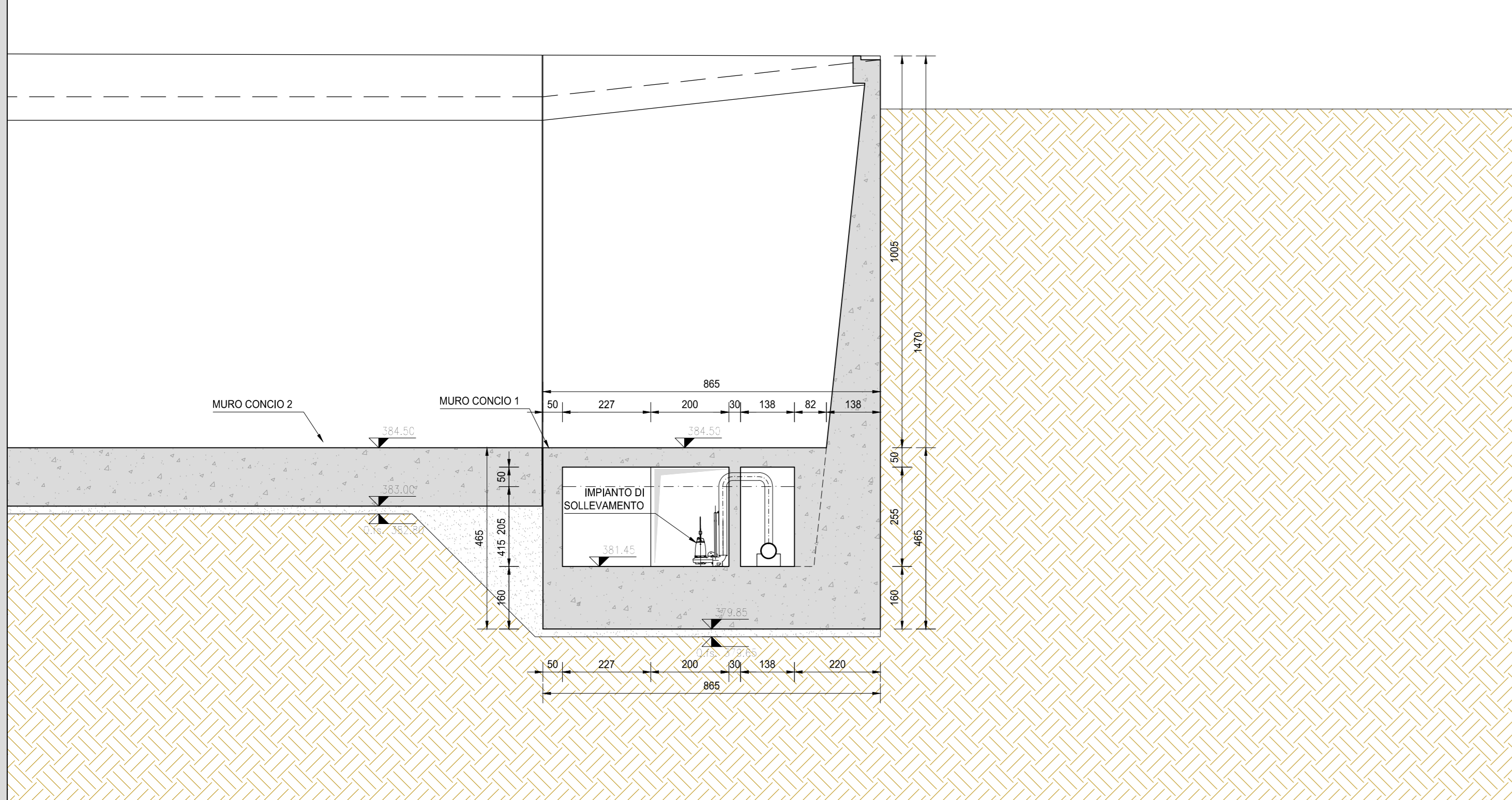
SEZIONE B-B
SCALA 1:100



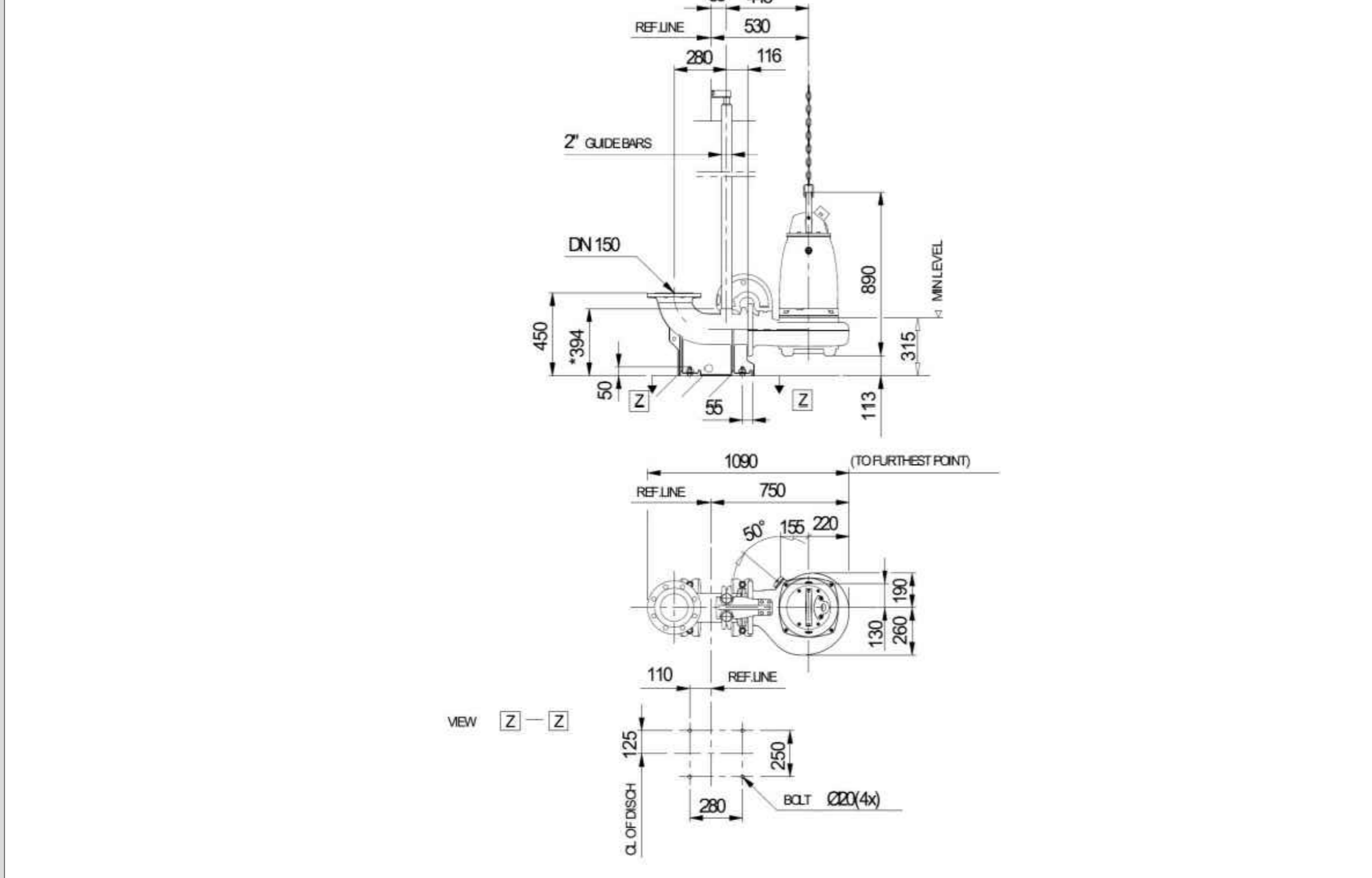
SEZIONE D-D
SCALA 1:100



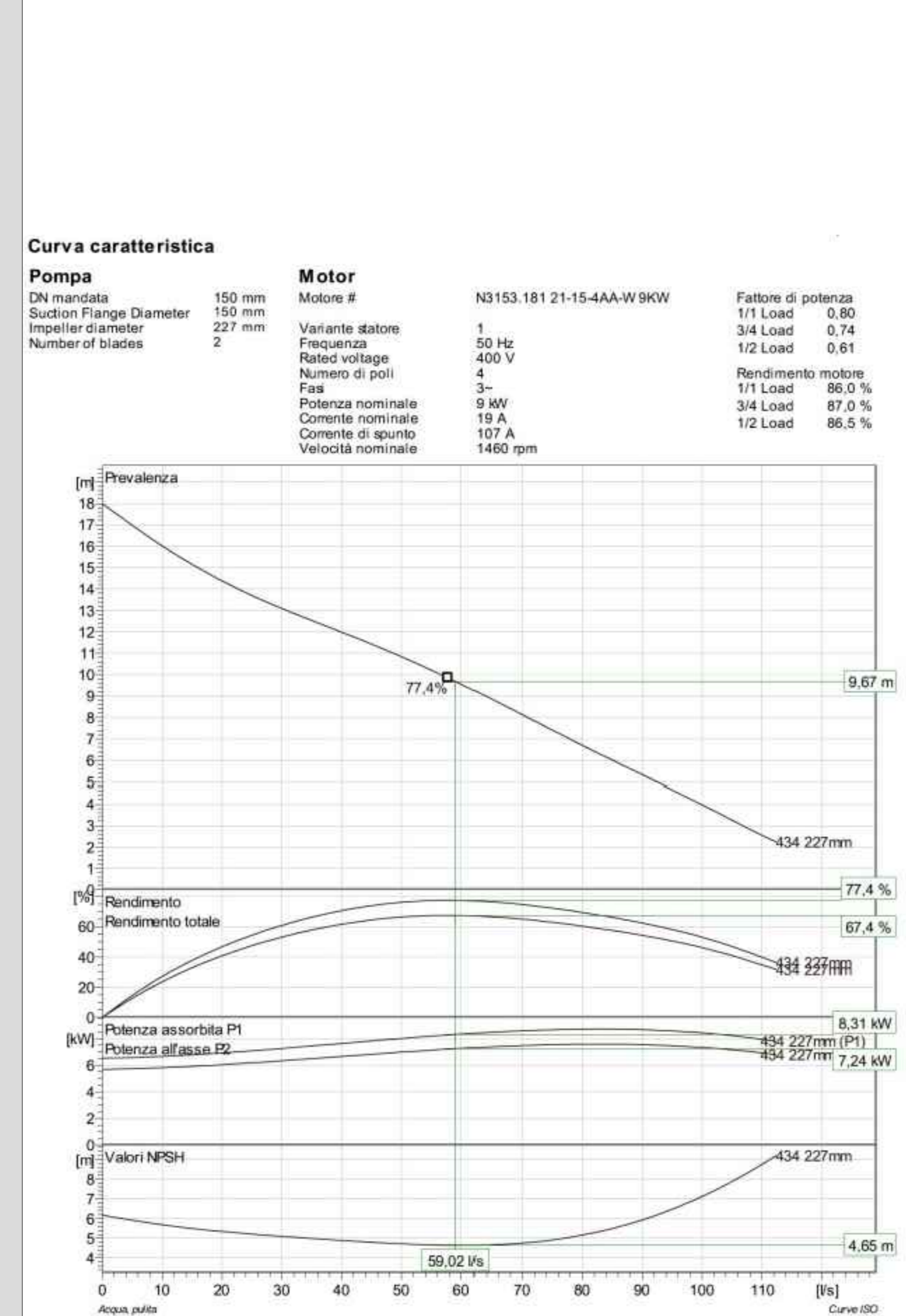
SEZIONE C-C
SCALA 1:100



PARTICOLARE POMPA
SCALA ---



CURVA CARATTERISTICA POMPA
SCALA ---



ANAS S.p.A.
 Direzione Progettazione e Realizzazione Lavori

S.S. 38 - LOTTO 4: VARIANTE DI TIRANO DALLO SVINCOLO DI STAZIONA (COMPRESO) ALLO SVINCOLO DI LORETO (CON COLLEGAMENTO ALLA DOGANA DI POSCHIAVO)

S.S. 38 - LOTTO 4: NODO DI TIRANO - TRATTA "A" (SVINCOLO DI BIANZONE - SVINCOLO LA GANDA) E TRATTA "B" (SVINCOLO LA GANDA - CAMPONE IN TIRANO)

PROGETTO ESECUTIVO

STUDIO CORONA	ING. RENATO DEL PRITE	ECOPLAN	GC
ING. RENATO DEL PRITE	ING. RENATO DEL PRITE	ING. RENATO DEL PRITE	ING. RENATO DEL PRITE
ING. RENATO DEL PRITE	ING. RENATO DEL PRITE	ING. RENATO DEL PRITE	ING. RENATO DEL PRITE

VISTO IL RESPONSABILE DEL PROCEDIMENTO: **ING. GIANCARLO LUONGO**

RESPONSABILE DELL'INTEGRAZIONE DELLE PRESTAZIONI SPECIALI TECNICHE: **ING. VALERIO BAUETTI**

GEOLOGO: **ING. GIANCARLO LUONGO**

IL COORDINATORE DELLA SICUREZZA IN FASE DI PROGETTAZIONE: **ING. GIANCARLO LUONGO**

FC33

F - PROGETTO IDRAULICO
 FC - RACCOLTA ACQUE DI PIATTAFORMA
 VASCA VL01 - IMPIANTO DI SOLLEVAMENTO

CODICE PROGETTO: FC33-P000000000003_A.dwg

PROGETTO: M1324 E 1801

REVISIONE: A

SCALA: VARIE

REV.	DESCRIZIONE	DATA	REDAITTO	VERIFICATO	APPROVATO
C					
B					
A	EMISSIONE	GENNAIO 2019	ING. GIUSEPPE CRISAFI	ING. FABRIZIO BAUETTI	ING. VALERIO BAUETTI