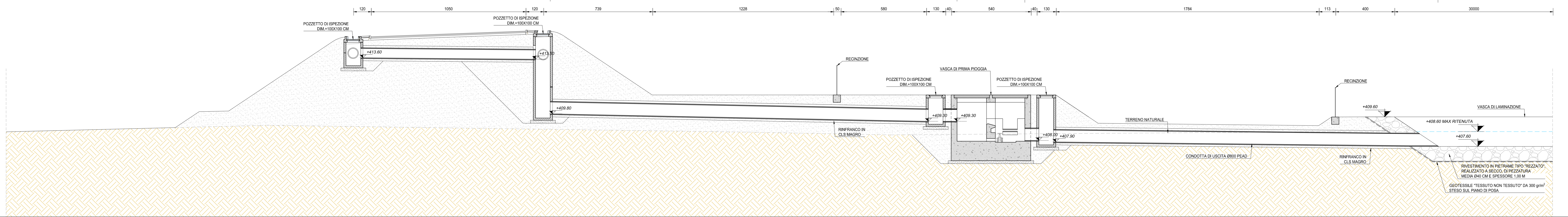



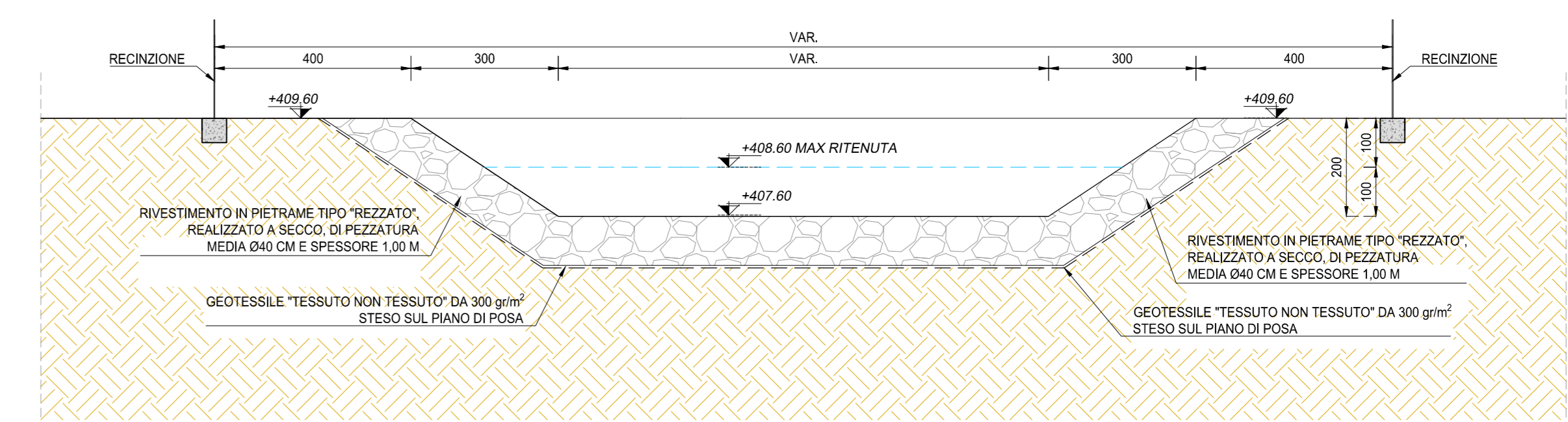
SEZIONE A-A VASCA N.5
SCALA 1:100



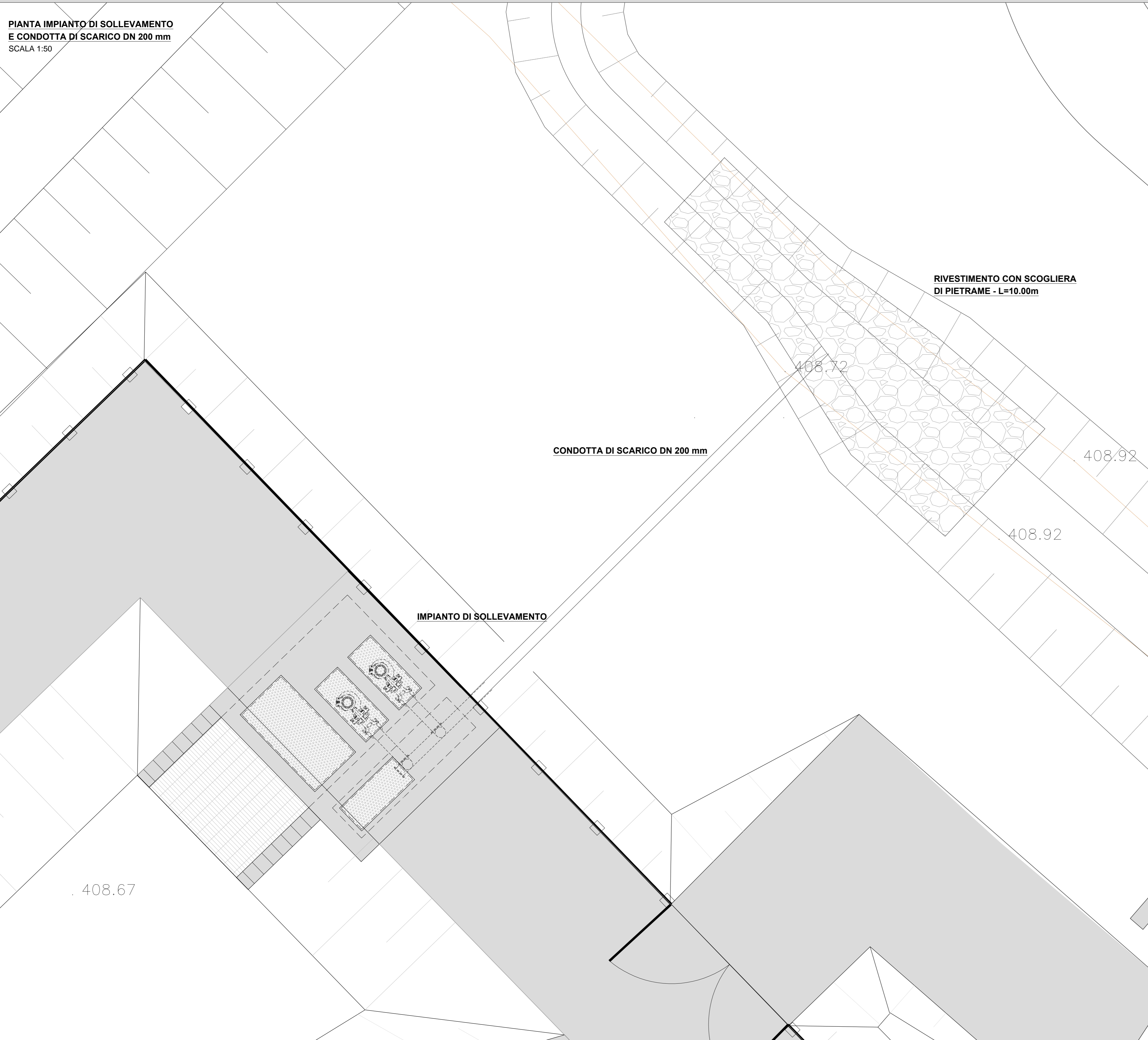
SEZIONE C-C VASCA N.5
SCALA 1:100



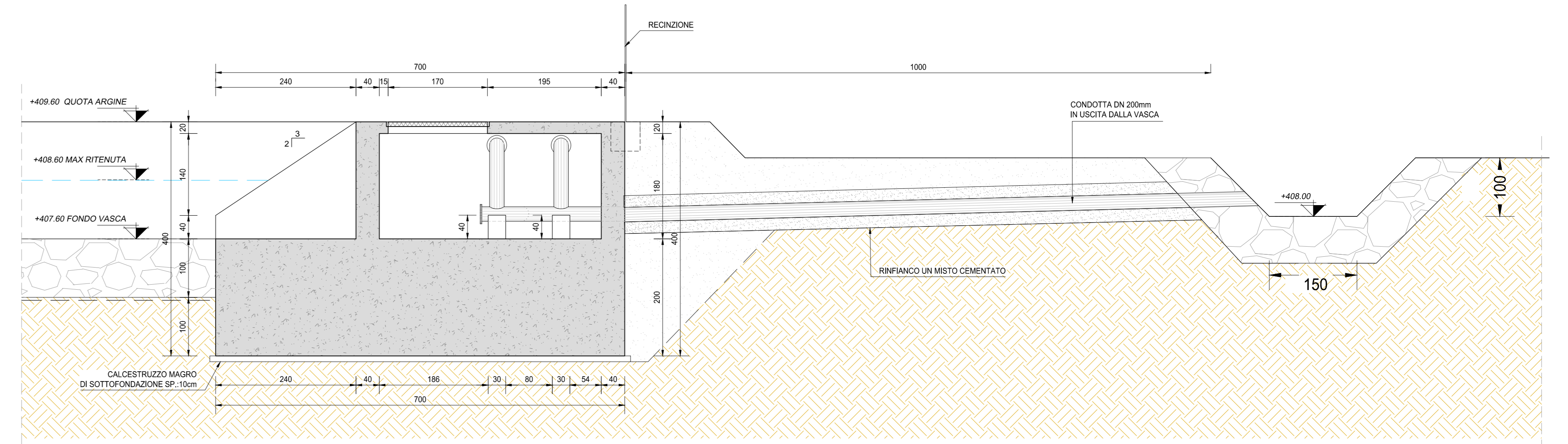
SEZIONE B-B VASCA N.5
SCALA 1:100



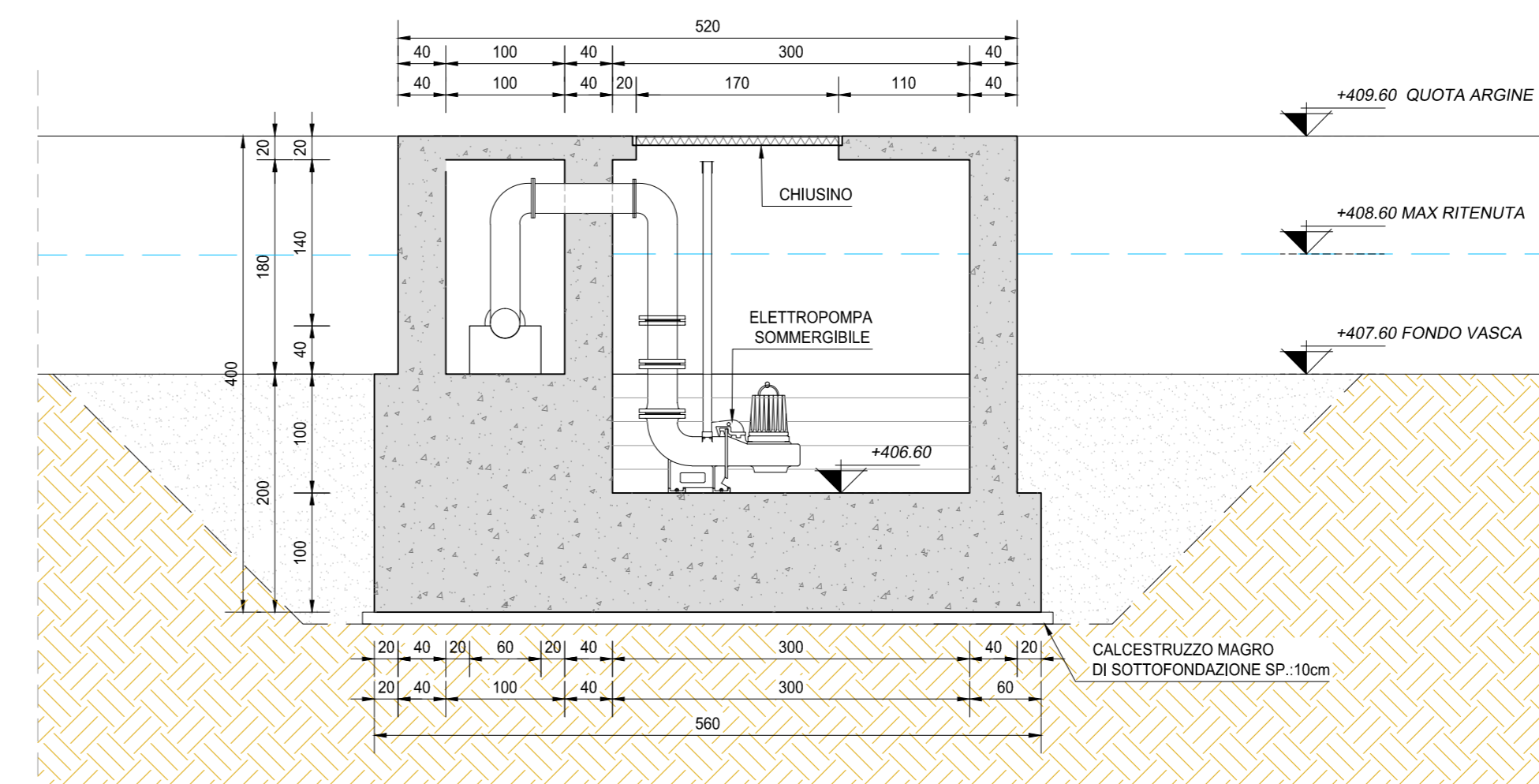
PIANTA IMPIANTO DI SOLLEVAMENTO
E CONDOTTA DI SCARICO DN 200 mm
SCALA 1:50



SEZIONE CONDOTTA DI SCARICO DN 200 mm
SCALA 1:50



SEZIONE IMPIANTO DI SOLLEVAMENTO
SCALA 1:50



ANAS S.p.A.
Direzione Progettazione e Realizzazione Lavori

S.S. 38 - LOTTO 4: VARIANTE DI TIRANO DALLO SVINCOLO DI STAZIONA (COMPRESO) ALLO SVINCOLO DI LORETO (CON COLLEGAMENTO ALLA DOGANA DI POSCHIAVO)
S.S. 38 - LOTTO 4: NODO DI TIRANO - TRATTA "A" (SVINCOLO DI BIANZONE - SVINCOLO LA GANDA) E TRATTA "B" (SVINCOLO LA GANDA - CAMPONE IN TIRANO)

PROGETTO ESECUTIVO

STUDIO CORONA Ing. Renato Vanni Arch. Roberto Frattini	ING. RENATO DEL PRATE Ing. Valerio Baletti Ing. Stefano Del Prate	ECOPLAN Arch. Roberto Frattini Ing. Valerio Baletti	GE Ing. Gabriele Bazzani Ing. Stefano Del Prate
UNING Ing. Renato Vanni Arch. Roberto Frattini	SETAC Prof. Ing. Luigi Mazzanti	ARIKE Ing. Giancarlo Raimeri	DOTI. GIO. DANNO GALLO Dot. Gio. Danno Gallo
VISTO IL RESPONSABILE DEL PROCEDIMENTO Dot. Ing. Giancarlo LUONGO	RESPONSABILE DELL'INTERFERENZA DELLE PRESTAZIONI SPECIALISTICHE Ing. Valerio BAILETTI	GEOLOGO Dott. Ing. Giancarlo RAIMERI	IL COORDINATORE DELLA SICUREZZA IN FASE DI PROGETTAZIONE Ing. Stefano DEL PRATE

FC41
F - PROGETTO IDRAULICO
FC - RACCOLTA ACQUE DI PIATTAFORMA
VASCA VL05 - SEZIONI

CODICE PROGETTO	NOME FILE	REVISIONE	SCALA
PROGETTO M1324	FC41-P00000DR011_A.dwg	A	VARIE
ELAB. E 1801	ELAB. P00000DR011		

REV.	DESCRIZIONE	DATA	REDAITTO	VERIFICATO	APPROVATO
A	EMISSIONE	GENNAIO 2019	ING. GIUSEPPE CRISAFI	ING. FABRIZIO BAILETTI	ING. VALERIO BAILETTI