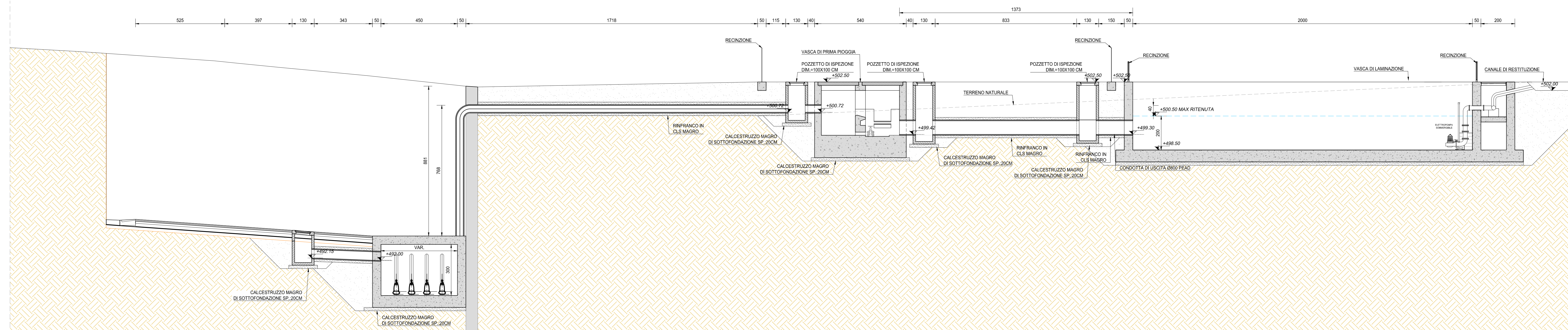
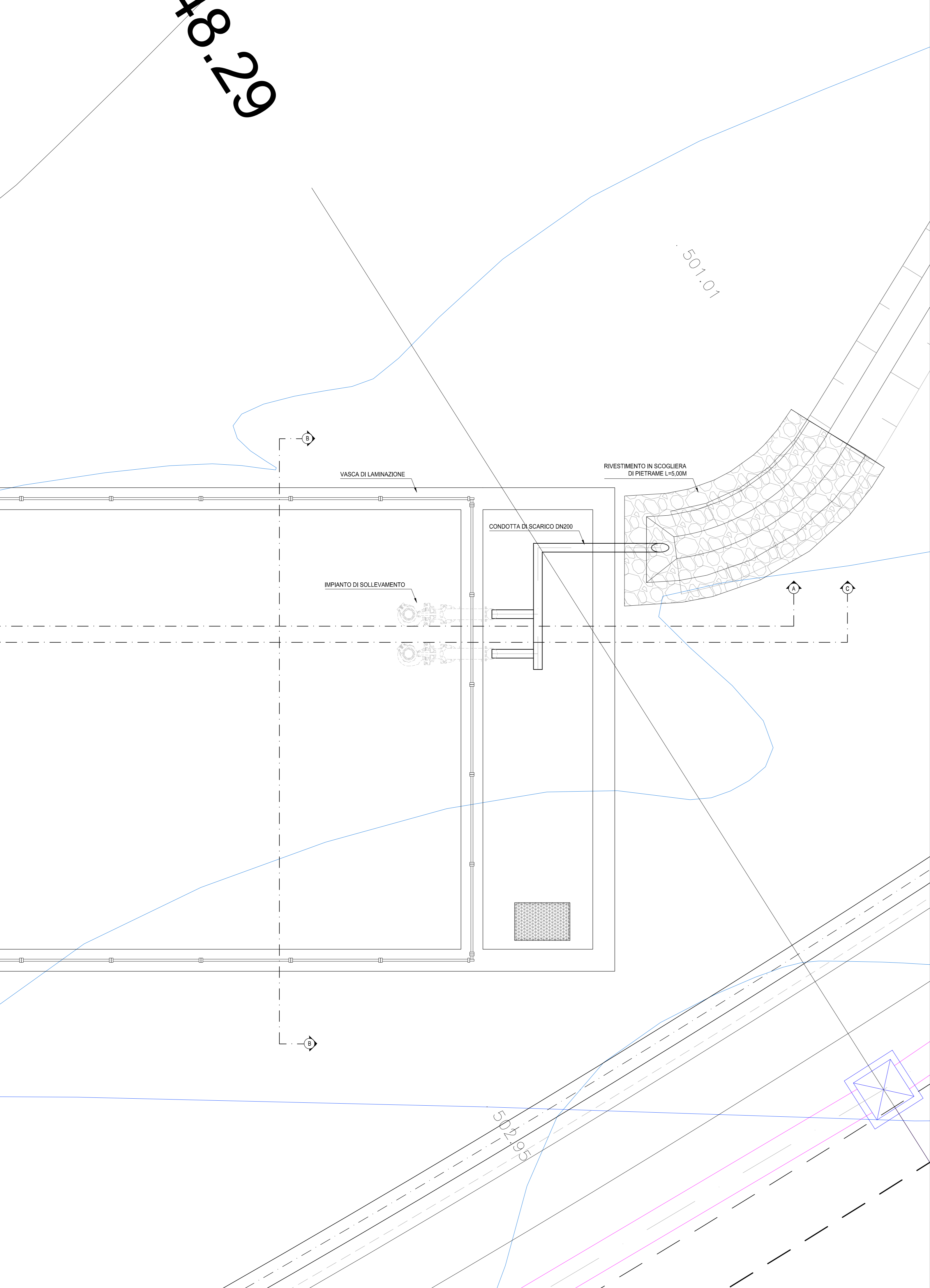


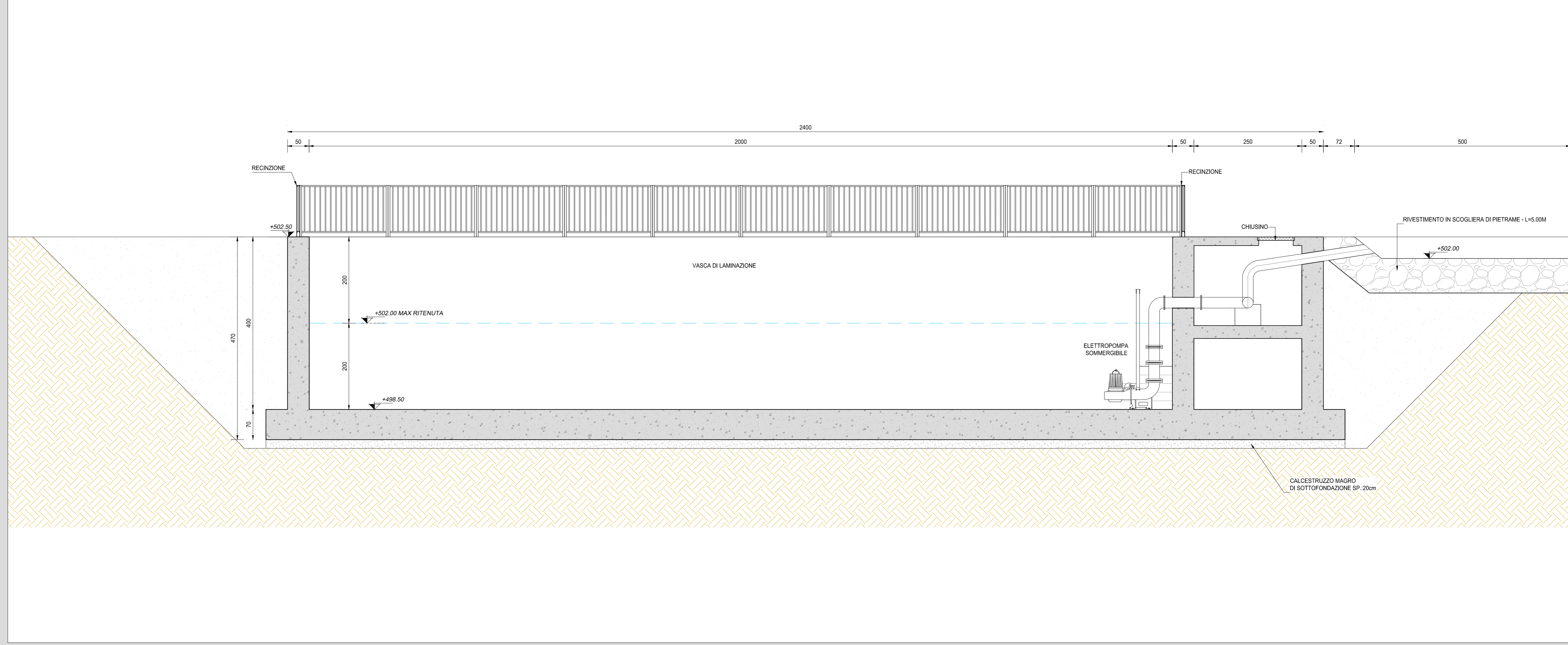
SEZIONE A-A VASCA N.8  
SCALA 1:100



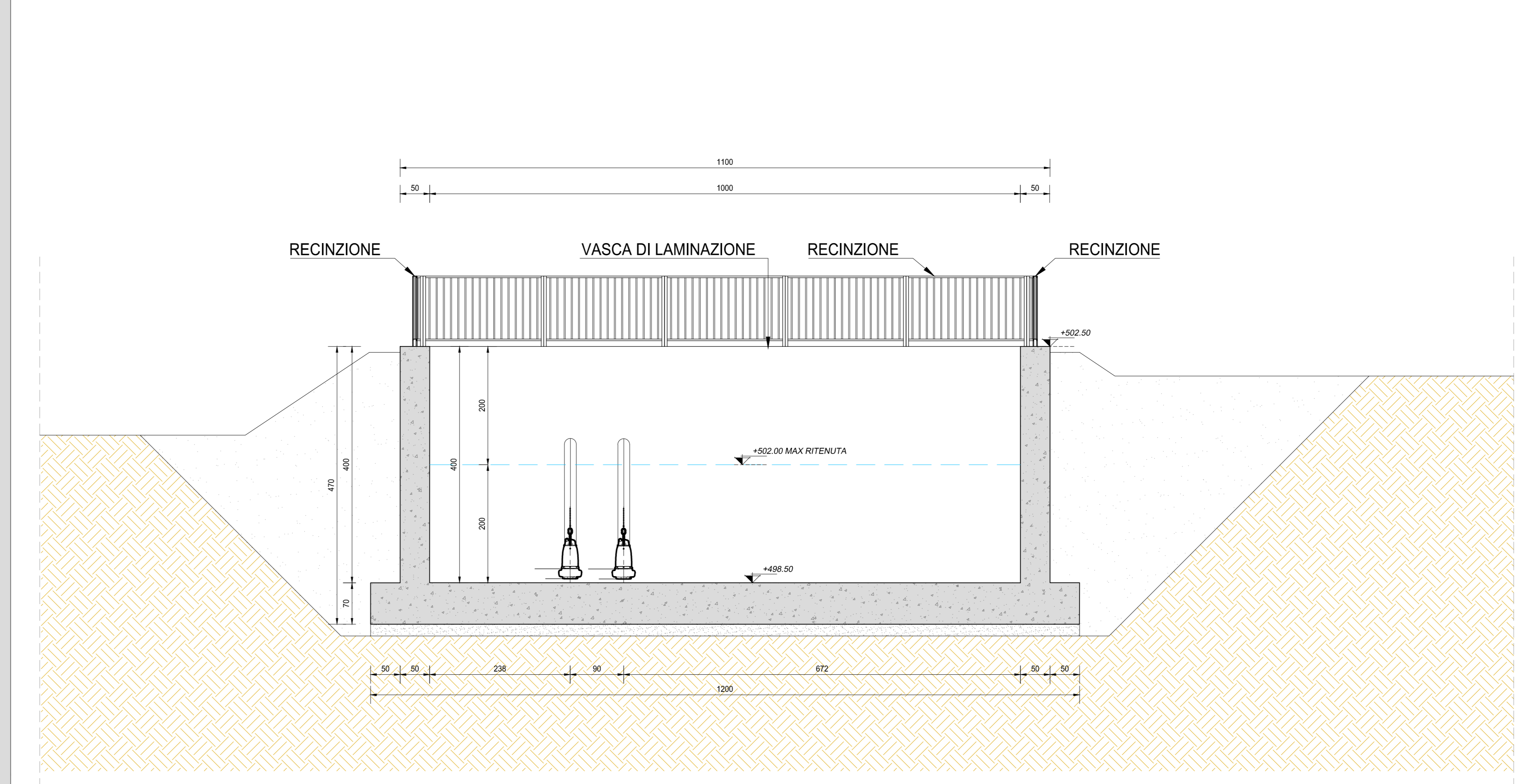
PIANTA IMPIANTO DI SOLLEVAMENTO  
E CONDOTTA DI SCARICO DN 200 mm SN 8  
SCALA 1:50



SEZIONE C-C  
SCALA 1:50



SEZIONE B-B  
SCALA 1:50



**ANAS S.p.A.**  
Direzione Progettazione e Realizzazione Lavori

S.S. 38 - LOTTO 4: VARIANTE DI TIRANO DALLO SVINCOLO DI STAZIONA (COMPRESO) ALLO SVINCOLO DI LORETO (CON COLLEGAMENTO ALLA DOGANA DI POSCHIAVO)

S.S. 38 - LOTTO 4: NODO DI TIRANO - TRATTA "A" (SVINCOLO DI BIANZONE - SVINCOLO LA GANDA) E TRATTA "B" (SVINCOLO LA GANDA - CAMPONE IN TIRANO)

**PROGETTO ESECUTIVO**

STUDIO CORONA	ING. RENATO DEL PRITE	ECOPLAN	GG
ING. VINCENZO BAIETTI	ING. STEFANO DEL PRITE	ARCH. MARCO FRATELLI	ING. GIANLUIGI BAIETTI
ING. RENATO VERRI	ING. MARCO FRATELLI	ING. GIANLUIGI BAIETTI	ING. GIANLUIGI BAIETTI
ING. MARCO FRATELLI	ING. GIANLUIGI BAIETTI	ING. GIANLUIGI BAIETTI	ING. GIANLUIGI BAIETTI

VISTO IL RESPONSABILE DEL PROCEDIMENTO: **ING. GIANLUIGI BAIETTI**

RESPONSABILE DELL'INTEGRAZIONE DELLE PRESTAZIONI SPECIALISTICHE: **ING. GIANLUIGI BAIETTI**

GEOLOGO: **ING. GIANLUIGI BAIETTI**

IL COORDINATORE DELLA SICUREZZA IN FASE DI PROGETTAZIONE: **ING. GIANLUIGI BAIETTI**

**FC49**

**F - PROGETTO IDRAULICO**  
**FC - RACCOLTA ACQUE DI PIATTAFORMA**  
**VASCA VL08 - SEZIONI**

CODICE PROGETTO	NOME FILE	REVISIONE	SCALA
PROGETTO: M1324	FC49-P0001DRD19_A.dwg	A	VARIE
LIV. PROG. E	ELAB. P00010101DRD119		

REV.	DESCRIZIONE	DATA	REDAITTO	VERIFICATO	APPROVATO
C					
B					
A	EMISSIONE	GENNAIO 2019	ING. GIUSEPPE CRISIA	ING. FABRIZIO BAIETTI	ING. VALERIO BAIETTI