PIANTA PREDALLES - 1 di 2
SCALA 1:100

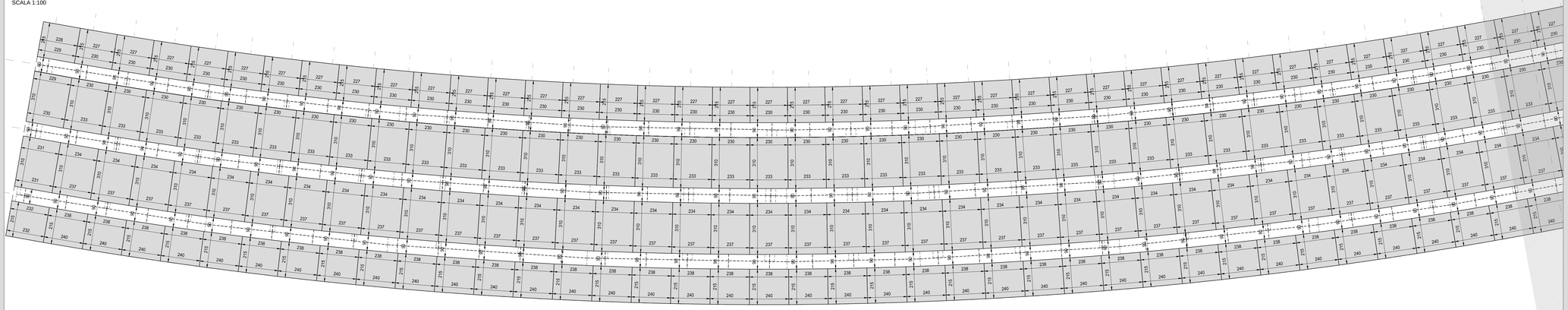

PIANTA PREDALLES - 2 di 2
SCALA 1:100

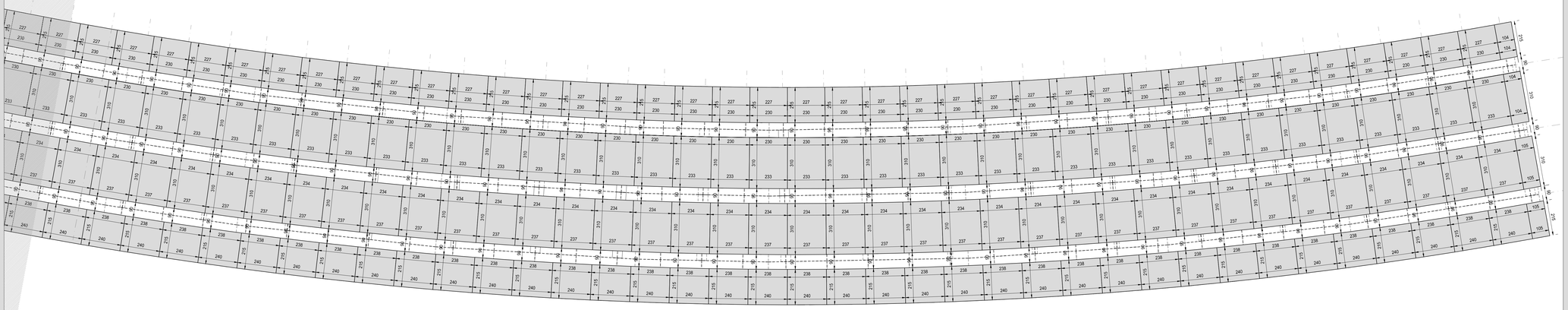

SEQUENZA OPERATIVA - SEZIONE TRASVERSALE PRIMA FASE
SCALA 1:100

PRIMA FASE:
a) POSA PREDALLES
b) POSIZIONARE BARRIERA DI PROTEZIONE
c) POSIZIONARE L'ARMATURA AGGIUNTIVA
d) GETTO DI PRIMA FASE FINO A 1 m OLTRE ASSE TRAVE

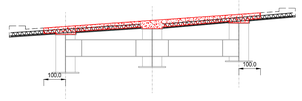

SEQUENZA OPERATIVA - SEZIONE TRASVERSALE SECONDA FASE
SCALA 1:100

TERZA FASE:
GETTO SOLETTA MARCIAPIEDE

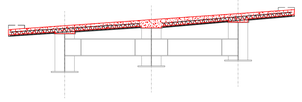

SEQUENZA OPERATIVA - SEZIONE TRASVERSALE TERZA FASE
SCALA 1:100

TERZA FASE:
GETTO SOLETTA MARCIAPIEDE

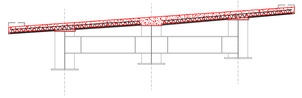

SEZIONE TRASVERSALE TIPO
SCALA 1:50

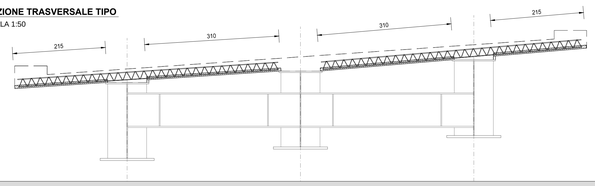

SEZIONE TRASVERSALE IN CORRISPONDENZA DELLA PILA
SCALA 1:50

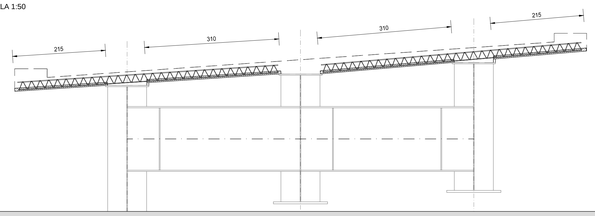

PIOLI ZONA CENTRALE DELLE CAMPATE
SCALA 1:5

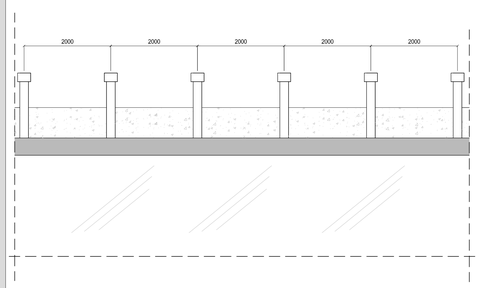

PIOLI ZONA APPOGGI (per una distanza pari a 500 cm dall'asse di appoggio)
SCALA 1:5

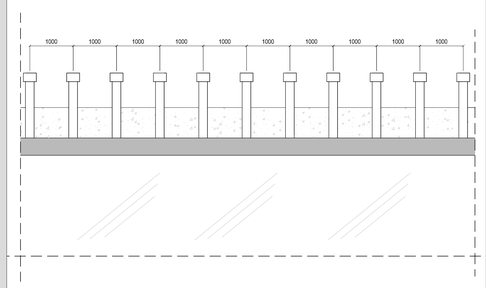

SCHEMA DI SOLLEVAMENTO
SCALA --------

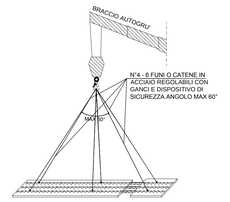

SCHEMA DI STOCCAGGIO
SCALA --------

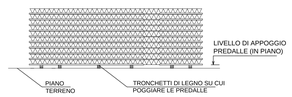

SCHEMA DI TRASPORTO
SCALA --------

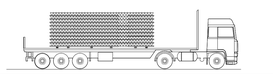

NOTA BENE

LE PREDALLE TRALICCIATE E LA SOLETTA SONO STATE PROGETTATE CON RIFERIMENTO A UN VARCO DI ESTREMITA' ALLE SPALLE DI LARGHEZZA PARI A 40CM. LO SBALZO NECESSARIO A RACCORDARE IL DENTE DELLA SPALLA AL REALE VARCO DI GIUNTO DOVRA' ESSERE DETERMINATO IN FUNZIONE DELLE CARATTERISTICHE DEL REALE GIUNTO DI DILATAZIONE FORNITO IN CANTIERE

RICHIAMI AD ALTRI ELABORATI

PER LA DEFINIZIONE DELLE CARATTERISTICHE DEI MATERIALI	**HA06 - P00VI01STRSC01**

PARTICOLARE TRALICCIO
SCALA 1:5

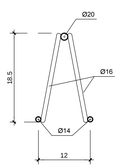

SEZIONE PREDALLES
SCALA 1:20

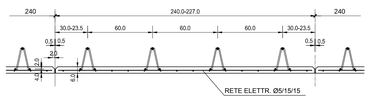

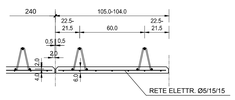

PIOLI - SEZIONE TRASVERSALE TRAVE
SCALA 1:5

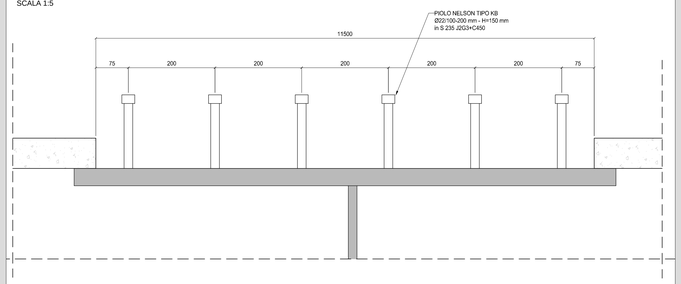

ANAS S.p.A.
Direzione Progettazione e Realizzazione Lavori

S.S. 38 - LOTTO 4: VARIANTE DI TIRANO DALLO SVINCOLO DI STAZZONA (COMPRESO) ALLO SVINCOLO DI LORETO (CON COLLEGAMENTO ALLA DOGANA DI POSCHIAVO)

S.S. 38 - LOTTO 4: NODO DI TIRANO - TRATTA "A" (SVINCOLO DI BIANZONE - SVINCOLO LA GANDA) E TRATTA "B" (SVINCOLO LA GANDA - CAMPONE IN TIRANO)

PROGETTO ESECUTIVO

STUDIO CORONA Ing. Renato Viara Ordine degli Ingg. di Sondrio n° 460 PA	Ingegneria del Territorio s.r.l. Ing. Valerio Bajetti Ordine degli Ingg. di Sondrio n° 1 A SEZ.A	ING. RENATO DEL PRETE Ing. Renato Del Prete Ordine degli Ingg. di Sondrio n° 327	ECOPLAN Arch. Nicoletta Fratini Ordine degli Arch. di Sondrio n° 1 A SEZ.	EGG Geo Engineering & Geophysics S.r.l. Ing. Gabriele Inzeschi Ordine degli Ingg. di Sondrio n° 1 A SEZ.
	CONSORZIO UNING Società Ing. Geo. GA&M.	SETAC s.r.l. Geotechnical Engineering Transport Infrastructure Environment	ARKE' INGEGNERIA s.r.l. Strutture Infrastrutture Ambiente	DOTT. GEOL. DANILO GALLO Ordine dei Geologi della Lombardia n° 1251
	Prof. Ing. Matteo Ranieri Ordine degli Ingg. di Milano n° 19677	Prof. Ing. Luigi Monteriso Ordine degli Ingg. di Milano n° 17954	Ing. Gioacchino Angarano Ordine degli Ingg. di Milano n° 18616	Dott. Geol. Danilo Gallo Ordine dei Geologi della Lombardia n° 1251

VISTO: IL RESPONSABILE DEL PROCEDIMENTO	RESPONSABILE DELL'INTEGRAZIONE DELLE PRESTAZIONI SPECIALISTICHE	GEOLOGO	IL COORDINATORE DELLA SICUREZZA IN FASE DI PROGETTAZIONE
Dott. Ing. Giancarlo LUONGO	Ing. Valerio BAJETTI	Dott. Geol. Danilo GALLO	Ing. Gaetano RANIERI

HA12	H - PROGETTO STRUTTURALE OPERE PRINCIPALI HA – VI01 PONTE SULL'ADDA DI STAZZONA PIANTA E SEZIONI PREDALLES		
CODICE PROGETTO PROGETTO: M324 LIV. PROG.: E N. PROG.: 1801	NOME FILE: HA12-P00VI01STRCP03_A.dwg CODICE ELAB.: P00VI01STRCP03	REVISIONE: A	SCALA: VARIE

REV.	DESCRIZIONE	DATA	REDATTO	VERIFICATO	APPROVATO
C					
B					
A	EMISSIONE	FEBBRAIO 2019	ARCH. MAURO SASSO	ING. FABRIZIO BAJETTI	ING. VALERIO BAJETTI