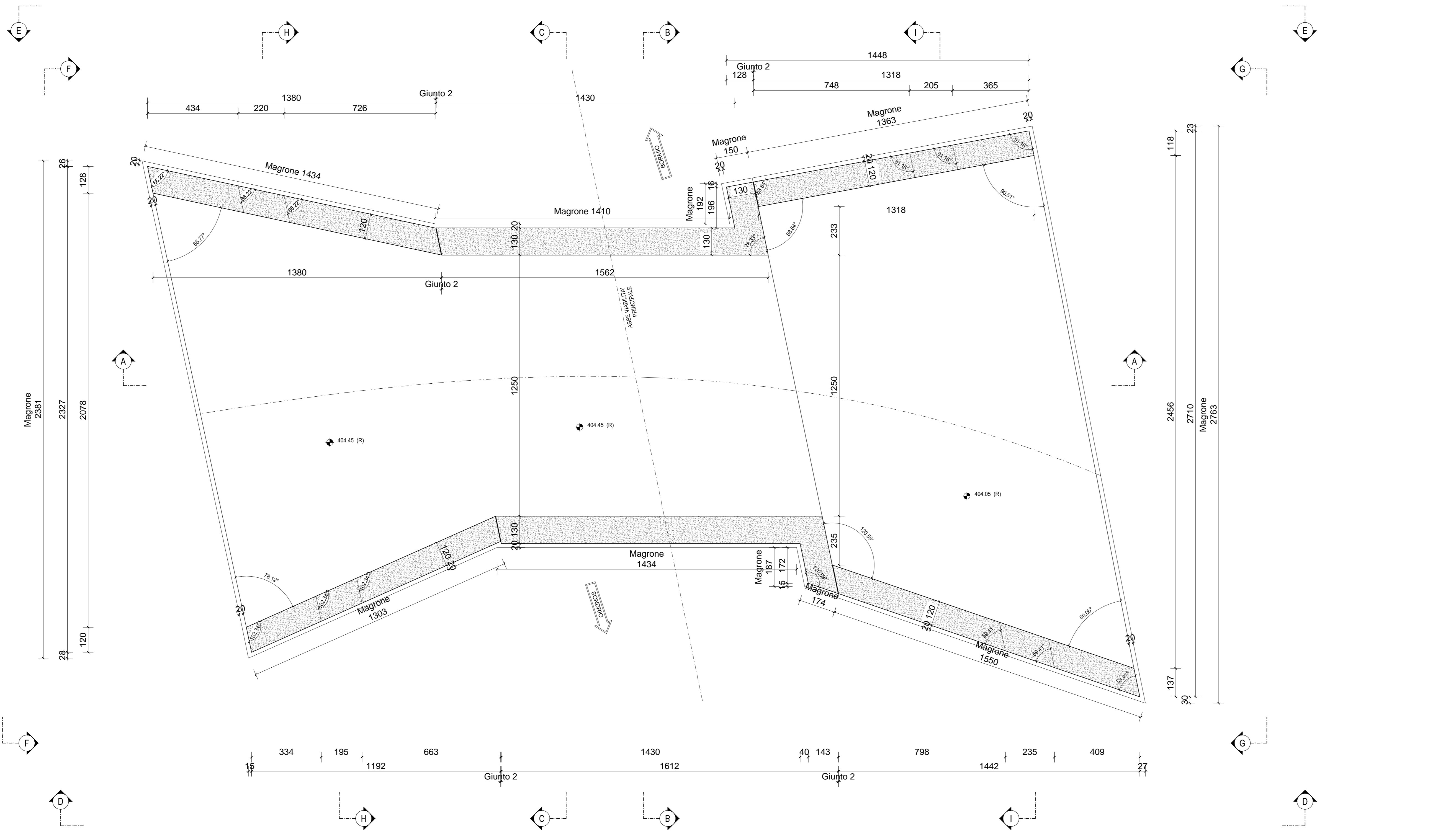
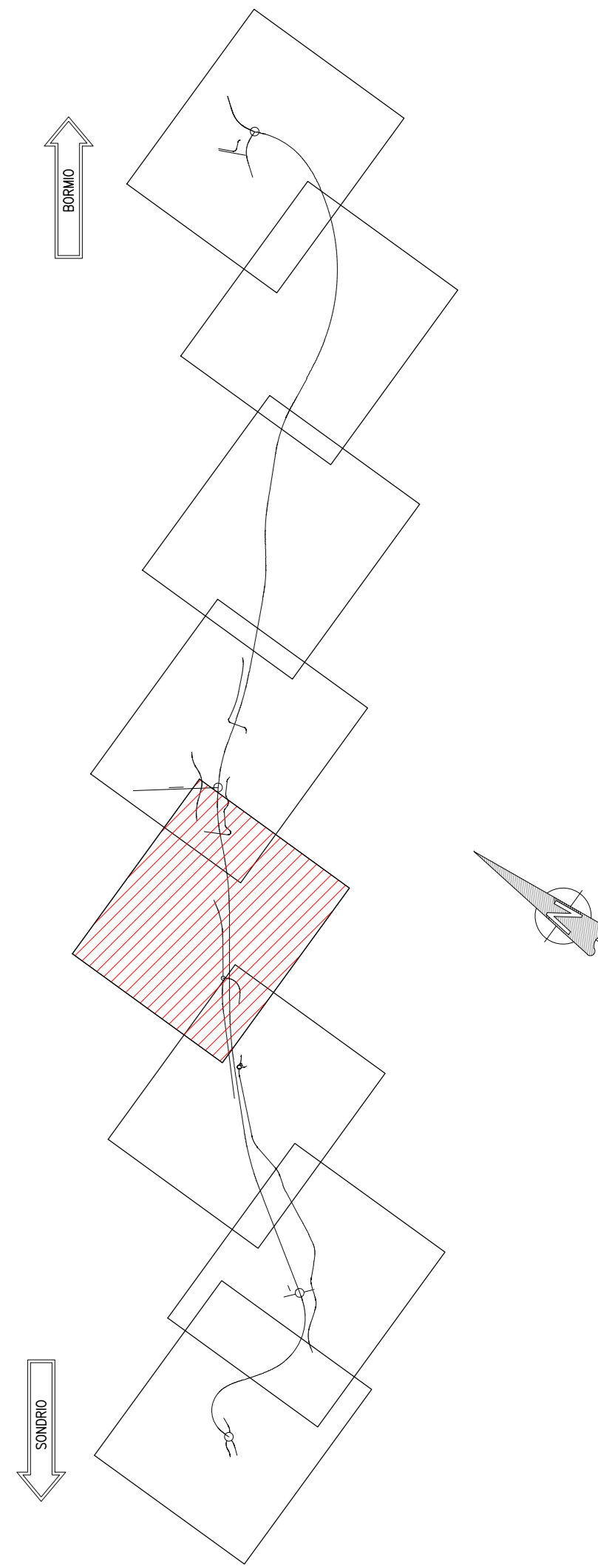


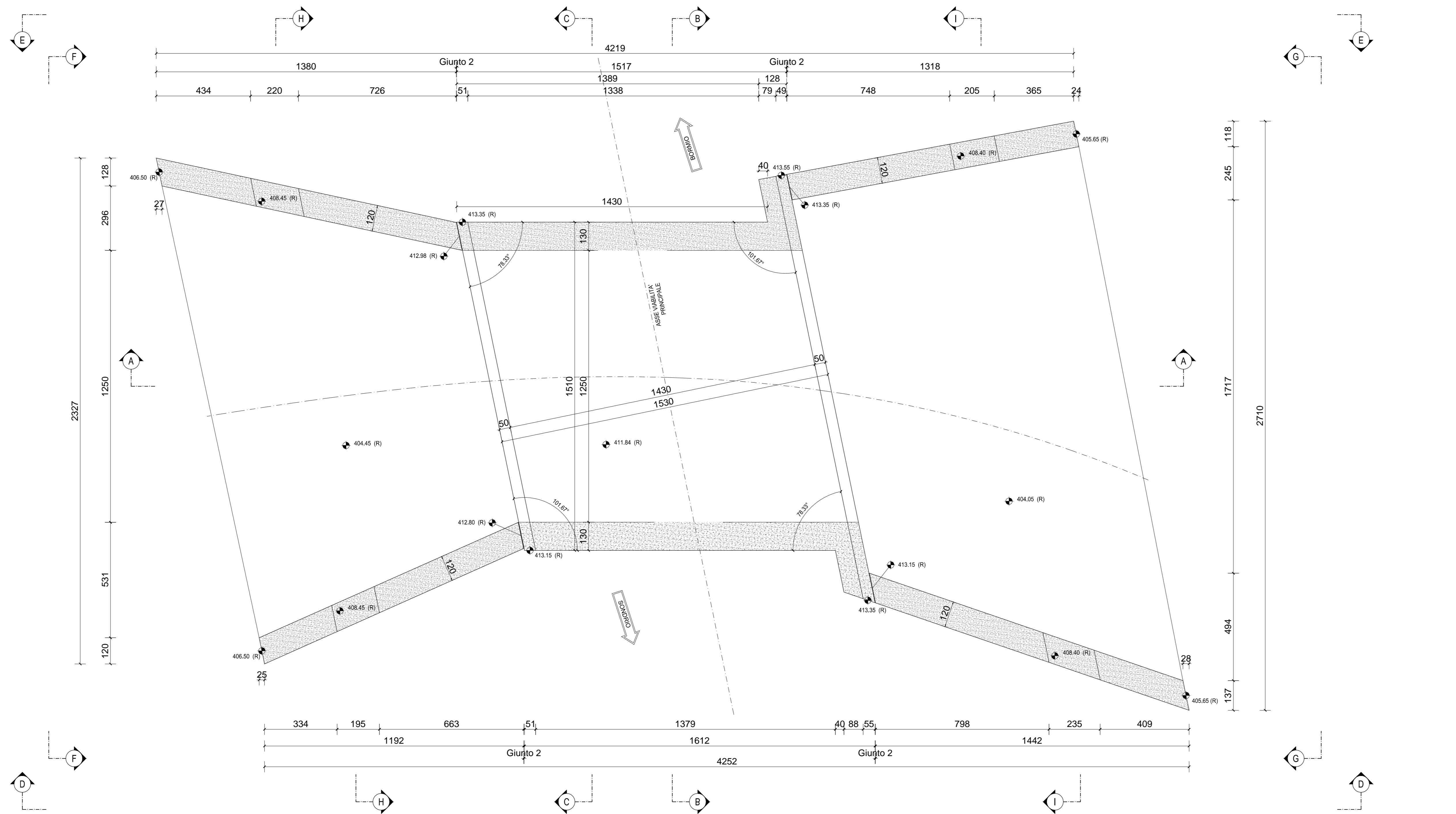
PIANTA FONDAZIONI
SCALA 1:100



KEYPLAN
SCALA 1:25.000



VISTA DALL'ALTO
SCALA 1:100



RICHIAMI AD ALTRI ELABORATI	
PER LA DEFINIZIONE DELLE CARATTERISTICHE DEI MATERIALI	P00ST00STRSC01
PER LA PIANTA SCAVI DELL'OPERA	P00ST05STRDI02
PER L'ARMATURA DELL'OPERA	P00ST05STRAR01

NOTE	
TUTTE LE MISURE, SALVO CONTRARIA INDICAZIONE, SONO ESPRESSE IN CM	
I VOLUMI DI SCAVO SONO COMPUTATI NEI MOVIMENTI DI MATERIA DELL'ASSE DI RIFERIMENTO	

ANAS S.p.A.
Direzione Progettazione e Realizzazione Lavori

S.S. 38 - LOTTO 4: VARIANTE DI TIRANO DALLO SVINCOLO DI STAZZONA (COMPRESO) ALLO SVINCOLO DI LORETO (CON COLLEGAMENTO ALLA DOGANA DI POSCHIAVO)

S.S. 38 - LOTTO 4: NODO DI TIRANO - TRATTA "A" (SVINCOLO DI BIANZONE - SVINCOLO LA GANDA) E TRATTA "B" (SVINCOLO LA GANDA - CAMPONE IN TIRANO)

PROGETTO ESECUTIVO

STUDIO CORONA	ING. RENATO DEL PRETE	ECOPLAN	EE
ING. VITTORIO BIANCHI	ING. DANIELA FERRARI	ING. NICOLA FRATELLO	ING. GIUSEPPE FERRARI
ING. TIZIANO VERRI	ING. LUIGI MONETTI	ING. GIUSEPPE ANTONIO	ING. GIUSEPPE ANTONIO
ING. TIZIANO VERRI	ING. LUIGI MONETTI	ING. GIUSEPPE ANTONIO	ING. GIUSEPPE ANTONIO

VISTO IL RESPONSABILE DEL PROCEDIMENTO

RESPONSABILE DELL'ITERAZIONE DELLE PRESTAZIONI SPECIALISTICHE

GEOLOGO

IL COORDINATORE DELLA SICUREZZA IN FASE DI PROGETTAZIONE

IE03

I - PROGETTO STRUTTURALE - OPERE D'ARTE MINORI
IE - SOTTOVIA AL KM 2+362.63
CARPENTERIE - Tavola 1 di 2

CODICE PROGETTO	NOVE FILE	REVISIONE	SCALA
PROGETTO	IE03-PROST05STRCP01_A.dwg	A	1:100
LIV. PROG.	N. PROG.		
M1324	E 1801		
CODICE ELAB.	P00ST05STRCP01		

C				
B				
A	EMMISSIONE	FEBBRAIO 2019	ING. FRANCO MACCI	ING. FABRIZIO BAUETTI
REV.	DESCRIZIONE	DATA	REDATTO	VERIFICATO
				ING. VALERIO BAUETTI