CONCIO 6 -SEZIONE LONGITUDINALE
SCALA 1:50

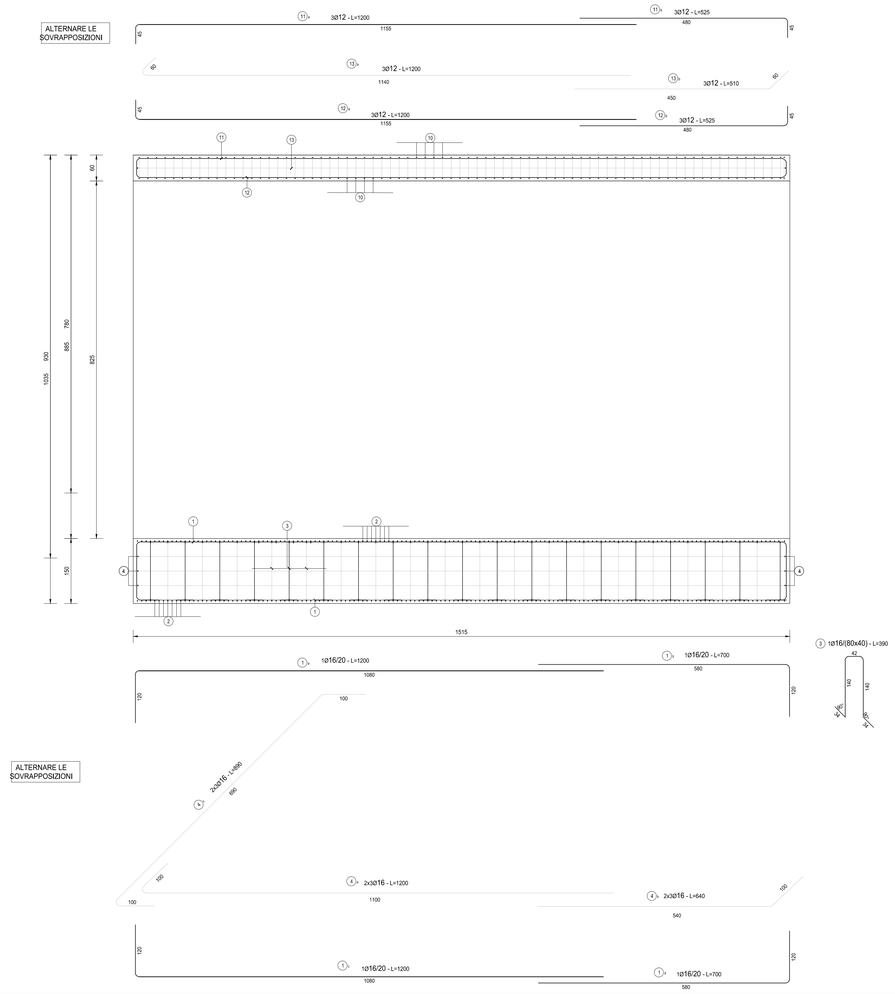

CONCIO 6 - PIANTA
SCALA 1:50

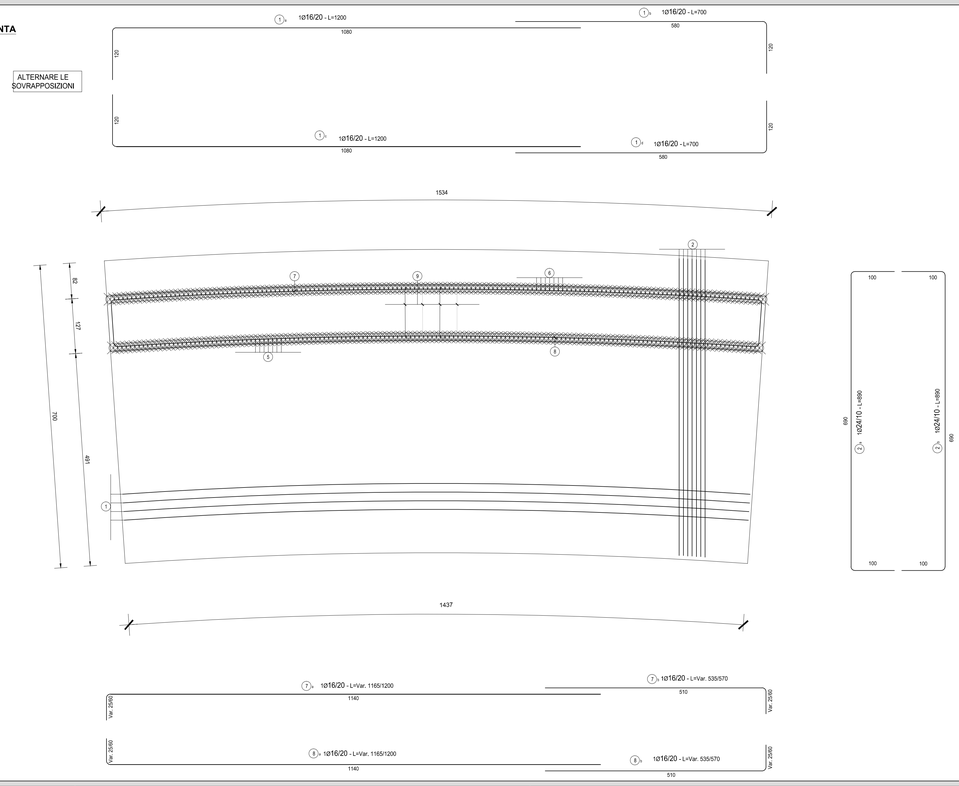

CONCIO 6 -SEZIONE TRASVERSALE
SCALA 1:50

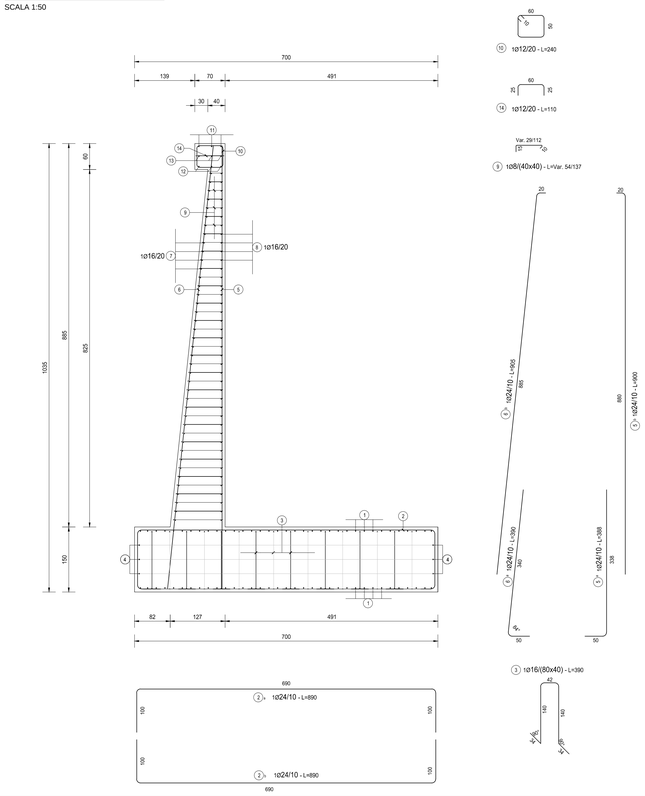

RICHIAMI AD ALTRI ELABORATI	
CARATTERISTICHE DEI MATERIALI	**P00OS00STRSC01**
CARPENTERIA	**P00OS00STRCP04**
PIANTA SCAVI	**P00OS00STRDI04**
MURO SEGUENTE	**P00OS00STRDI05**

NOTE
TUTTE LE MISURE, SALVO CONTRARIA INDICAZIONE, SONO ESPRESSE IN CM
PER IL COMPUTO DEL RIVESTIMENTO SI FACCIA RIFERIMENTO AL CORRISPONDENTE QUADERNO DELLE SEZIONI CORRENTI

TABELLA FERRI
TRATTO 6 - CONCIO 6

POS.	Num.	Ø [mm]	Lunghezza [cm]	TOTALE [m]	PESO [kg]
1a	35	16	1200	420.00	662.90
1b	35	16	700	245.00	386.69
1c	35	16	1200	420.00	662.90
1d	35	16	700	245.00	386.69
2a	153	24	890	1361.70	4835.74
2b	153	24	890	1361.70	4835.74
3	336	16	390	1310.40	2068.25
4a	6	16	1200	72.00	113.64
4b	6	16	640	38.40	60.61
4c	6	16	890	53.40	84.28
TOTALE PESO FONDAZIONE kg=					14097.46
5a	152	24	388	589.76	2094.39
5b	152	24	900	1368.00	4858.12
6a	152	24	390	592.80	2105.18
6b	152	24	905	1375.60	4885.11
7a	41	16	1183	485.03	765.54
7b	41	16	552	226.32	357.21
8a	41	16	1183	485.03	765.54
8b	41	16	552	226.32	357.21
9	781	8	96	749.76	295.84
10	76	12	240	182.40	161.94
11a	3	12	1200	36.00	31.96
11b	3	12	525	15.75	13.98
12a	3	12	1200	36.00	31.96
12b	3	12	525	15.75	13.98
13a	3	12	1200	36.00	31.96
13b	3	12	510	15.30	13.58
14	76	12	110	83.60	74.22
TOTALE PESO ELEVAZIONE kg =					9905.23
Totale Kg =					24002.68

ANAS S.p.A.
Direzione Progettazione e Realizzazione Lavori

S.S. 38 - LOTTO 4: VARIANTE DI TIRANO DALLO SVINCOLO DI STAZZONA (COMPRESO) ALLO SVINCOLO DI LORETO (CON COLLEGAMENTO ALLA DOGANA DI POSCHIAVO)

S.S. 38 - LOTTO 4: NODO DI TIRANO -
TRATTA "A" (SVINCOLO DI BIANZONE - SVINCOLO LA GANDA)
E TRATTA "B" (SVINCOLO LA GANDA - CAMPONE IN TIRANO)

PROGETTO ESECUTIVO

STUDIO CORONA — Ing. Renato Varra, Ordine degli Ingg. di Trieste e Provincia, n° 463 A1
Consorzio Stabile Ingegneria del Territorio s.r.l. — Ing. Valerio Bajetti, Ordine degli Ingg. di Ancona, n° 1420
ING. RENATO DEL PRETE — Ing. Renato Del Prete, Ordine degli Ingg. di Bari, n° 4261
ECOPLAN — Arch. Nicoletta Fratino, Ordine degli Arch. di Potenza, n° 467
CEG Engineering & Graphics S.r.l. — Ing. Gabriele Inoccifi, Ordine degli Ingg. di Ancona, n° 2435
CONSORZIO UNING — Prof. Ing. Matteo Ramari, Ordine degli Ingg. di Bari e provincia n° 1157
SETAC — Ing. Luigi Monteleone, Ordine degli Ingg. di Bari e provincia, n° 2000
ARKE' INGEGNERIA — Ing. Gioacchino Angarano, Ordine degli Ingg. di Bari e provincia, n° 4275
DOTT. GEOL. DANILO GALLO — Dott. Geol. Danilo Gallo, Ordine dei Geologi della Puglia, n° 38

VISTO: IL RESPONSABILE DEL PROCEDIMENTO	RESPONSABILE DELL'INTEGRAZIONE DELLE PRESTAZIONI SPECIALISTICHE	GEOLOGO	IL COORDINATORE DELLA SICUREZZA IN FASE DI PROGETTAZIONE
Dott. Ing. Giancarlo LUONGO	Ing. Valerio BAJETTI	Dott. Geol. Danilo GALLO	Ing. Gaetano RANIERI

IL25

I - PROGETTO STRUTTURALE - OPERTE D'ARTE MINORI
IL - MURI DA KM 0 + 024,68 A KM 0 + 409,30
MURO IN DX DA KM 0+024,68 A KM 0+113,30 - ARMATURE - TAVOLA 06 DI 06

CODICE PROGETTO			NOME FILE	REVISIONE	SCALA:
PROGETTO	LIV. PROG.	N. PROG.	IL25 - P00OS00STRAR13_A.dwg		
M324	E	1801	CODICE ELAB. P00OS00STRAR13	A	1:50

REV.	DESCRIZIONE	DATA	REDATTO	VERIFICATO	APPROVATO
C					
B					
A	EMISSIONE	FEBBRAIO 2019	ING. FRANCO NACCI	ING. FABRIZIO BAJETTI	ING. VALERIO BAJETTI