**PIANTA FONDAZIONI - CONCIO 2**
SCALA 1:100

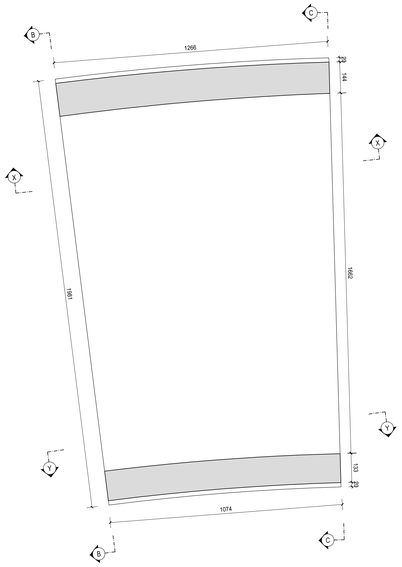


**PIANTA ELEVAZIONE - CONCIO 2**
SCALA 1:100

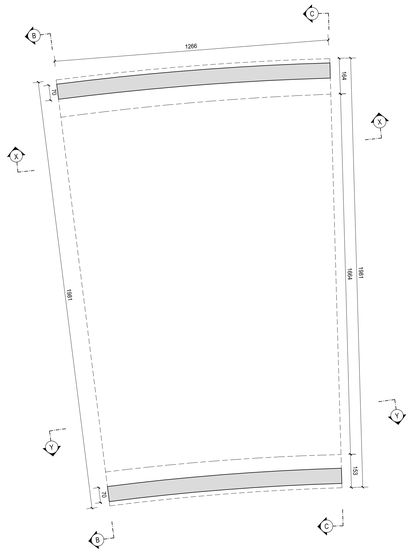


**SEZIONE LONGITUDINALE SINISTRA - CONCIO 2**
SCALA 1:100

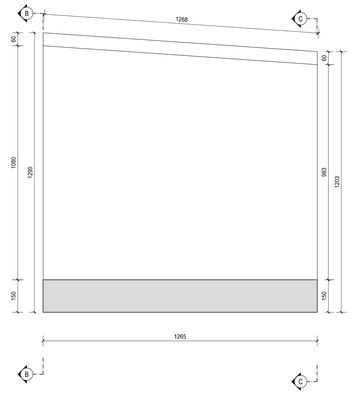


**SEZIONE LONGITUDINALE DESTRA - CONCIO 2**
SCALA 1:100

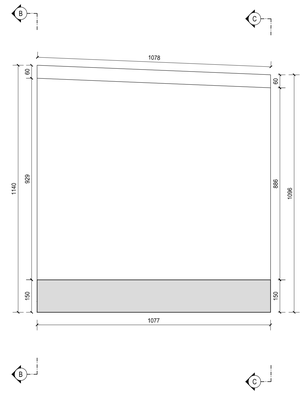


**INQUADRAMENTO DELL'OPERA**
SCALA 1:1.000

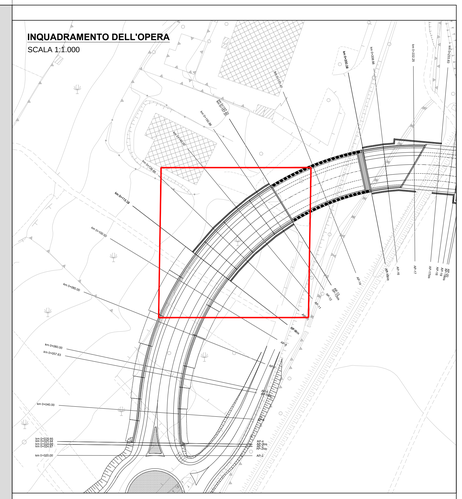

**KEYPLAN**
SCALA 1:25.000

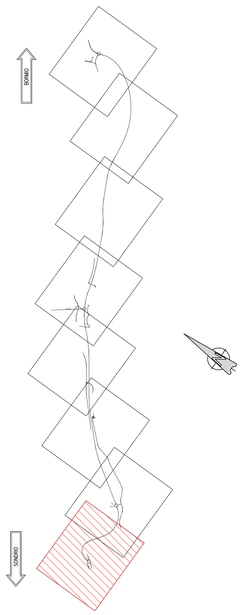


| RICHIAMI AD ALTRI ELABORATI | |
|---|---|
| CARATTERISTICHE DEI MATERIALI | **P00OS00STRSC01** |
| ARMATURA | **P00OS00STRAR14** |
| MURO PRECEDENTE IN SINISTRA | **P00OS00STRDI01** |
| MURO PRECEDENTE IN DESTRA | **P00OS00STRDI03** |
| MURO SEGUENTE | **P00OS00STRDI07** |

| NOTE |
|---|
| TUTTE LE MISURE, SALVO CONTRARIA INDICAZIONE, SONO ESPRESSE IN CM |
| PER IL COMPUTO DEL RIVESTIMENTO SI FACCIA RIFERIMENTO AL CORRISPONDENTE QUADERNO DELLE SEZIONI CORRENTI |

**SEZIONE B-B - INIZIO CONCIO 2**
SCALA 1:100

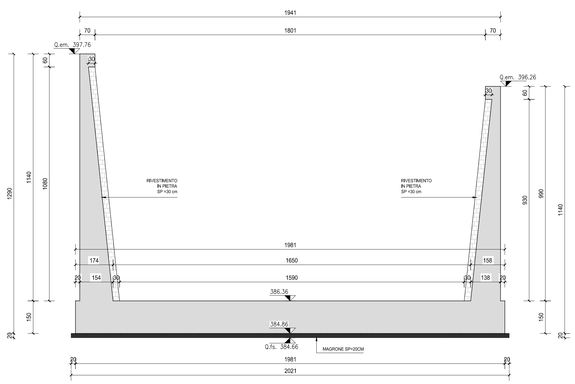


**SEZIONE C-C - FINE CONCIO 2**
SCALA 1:100

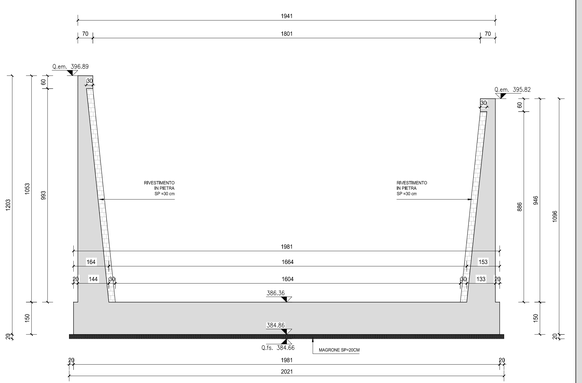


ANAS S.p.A.
Direzione Progettazione e Realizzazione Lavori

**S.S. 38 - LOTTO 4: VARIANTE DI TIRANO DALLO SVINCOLO DI STAZZONA (COMPRESO) ALLO SVINCOLO DI LORETO (CON COLLEGAMENTO ALLA DOGANA DI POSCHIAVO)**

**S.S. 38 - LOTTO 4: NODO DI TIRANO - TRATTA "A" (SVINCOLO DI BIANZONE - SVINCOLO LA GANDA) E TRATTA "B" (SVINCOLO LA GANDA - CAMPONE IN TIRANO)**

## PROGETTO ESECUTIVO


STUDIO CORONA — Ing. Renato Vaira, Ordine degli Ingg. di Torino n. 4000, n° 4000 int.

Ing. Valerio Bajetti, Ordine degli Ingg. di Torino n. 4000, n° A4501

ING. RENATO DEL PRETE — Ing. Renato Del Prete, Ordine degli Ingg. di Torino n. 4000, n° 5071

ECOPLAN — Arch. Nicoletta Frattini, Ordine degli Ingg. di Torino n. 4000, n° A4543

G&G Engineering & Graphics S.r.l. — Ing. Gabriele Incecchi, Ordine degli Ingg. di Torino n. 4000, n° A 12782

S.T.A. DATA — UNING — Prof. Ing. Matteo Panieri, Ordine degli Ingg. di Bari al progressivo n° 4000, n° 4000

GA&M — Prof. Ing. Luigi Monterisi, Ordine degli Ingg. di Bari al progressivo n° 4000, n° 4000

SETAC — Servizi Ambientali Territoriali Trasporti Ambiente Costruzioni — Ing. Giuseppe Angarano, Ordine degli Ingg. di Bari al progressivo n° 4000

ARKE' INGEGNERIA — Ing. Gioacchino Angarano, Ordine degli Ingg. di Bari al progressivo n° 4000

DOTT. GEOL. DANILO GALLO — Dott. Geol. Danilo Gallo, Ordine dei Geologi della Puglia n° 30


| VISTO: IL RESPONSABILE DEL PROCEDIMENTO | RESPONSABILE DELL'INTEGRAZIONE DELLE PRESTAZIONI SPECIALISTICHE | GEOLOGO | IL COORDINATORE DELLA SICUREZZA IN FASE DI PROGETTAZIONE |
|---|---|---|---|
| Dott. Ing. Giancarlo LUONGO | Ing. Valerio BAJETTI | Dott. Geol. Danilo GALLO | Ing. Gaetano RANIERI |

IL31

# I - PROGETTO STRUTTURALE - OPERE D'ARTE MINORI

IL - MURI DA KM 0 + 024,68 A KM 0 + 409,30
MURO AD U DA KM 0+113,30 A KM 0+157,22 - CARPENTERIE - TAVOLA 02 DI 04

| CODICE PROGETTO | | | NOME FILE | REVISIONE | SCALA: |
|---|---|---|---|---|---|
| PROGETTO | LIV. PROG. | N. PROG. | IL31 - P00OS00STRCP08_A.DWG | | |
| MI324 | E | 1801 | CODICE ELAB. P00OS00STRCP08 | A | VARIE |

| REV. | DESCRIZIONE | DATA | REDATTO | VERIFICATO | APPROVATO |
|---|---|---|---|---|---|
| C | | | | | |
| B | | | | | |
| A | EMISSIONE | FEBBRAIO 2019 | ING. FRANCO NACCI | ING. FABRIZIO BAJETTI | ING. VALERIO BAJETTI |