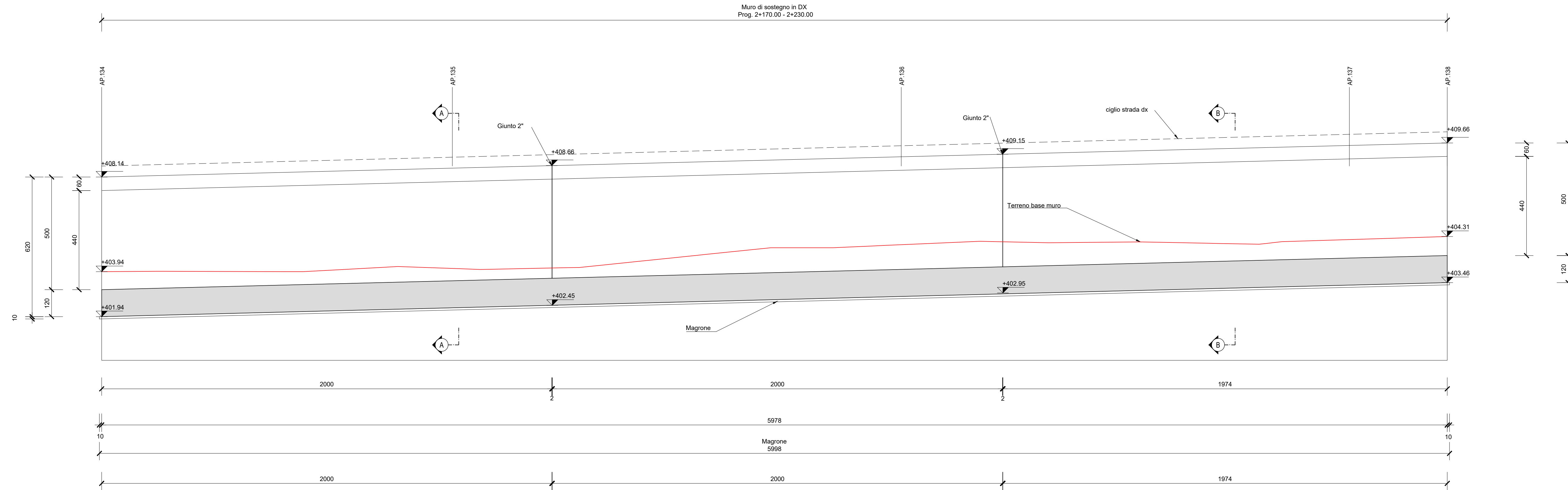
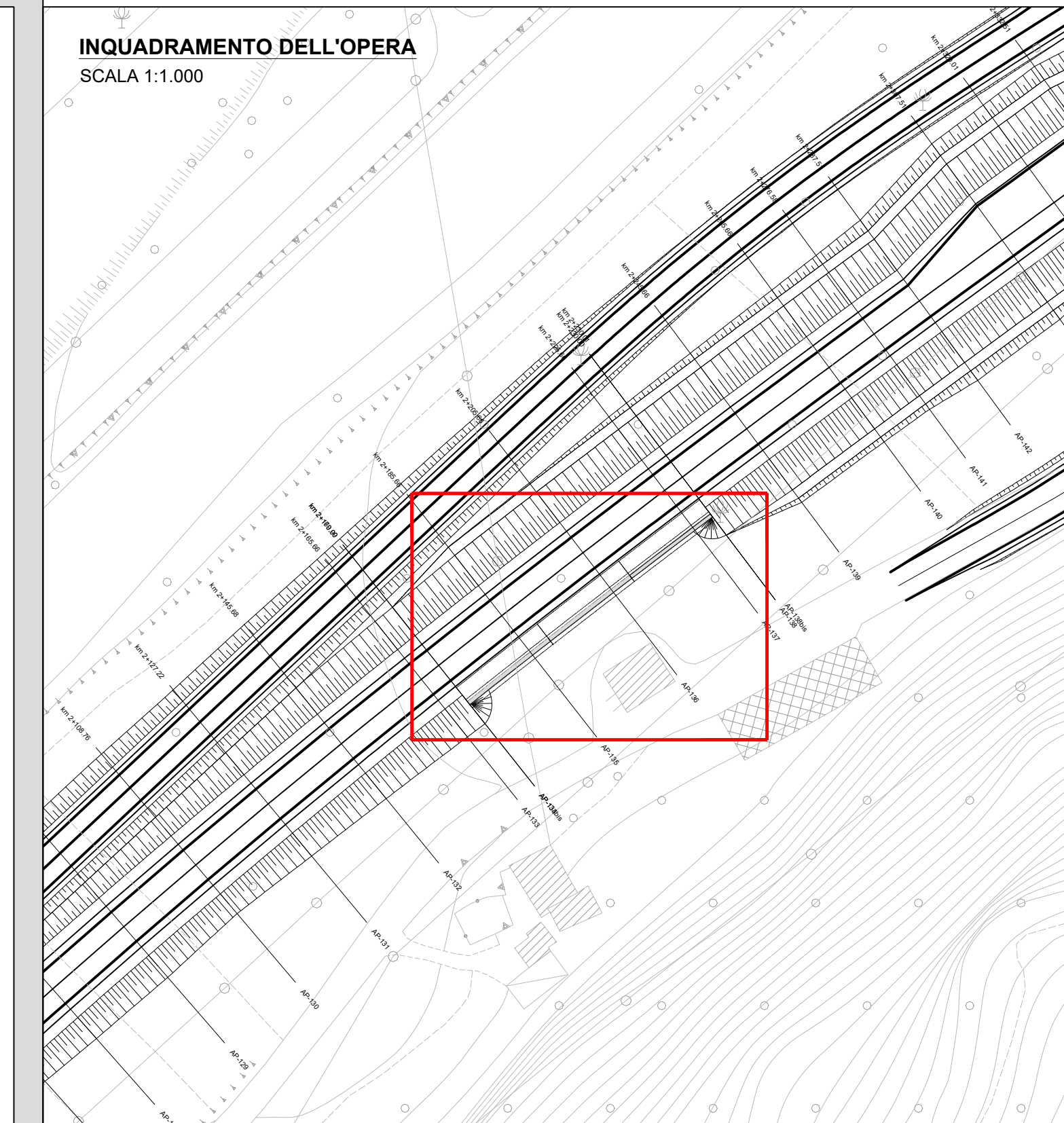


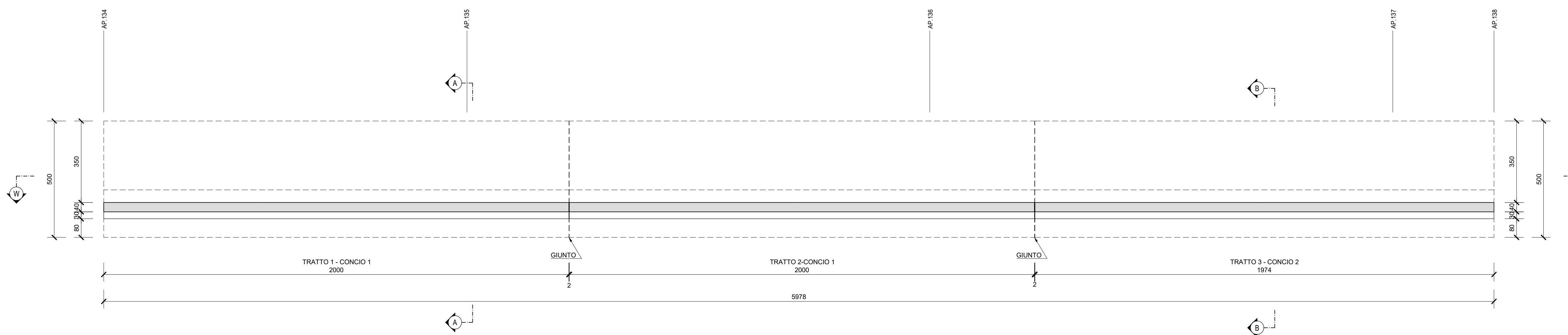
SEZIONE LONGITUDINALE W-W
SCALA 1:100




INQUADRAMENTO DELL'OPERA
SCALA 1:1.000



PIANTA ELEVAZIONI Y-Y
SCALA 1:100



PIANTA FONDAZIONI X-X
SCALA 1:100



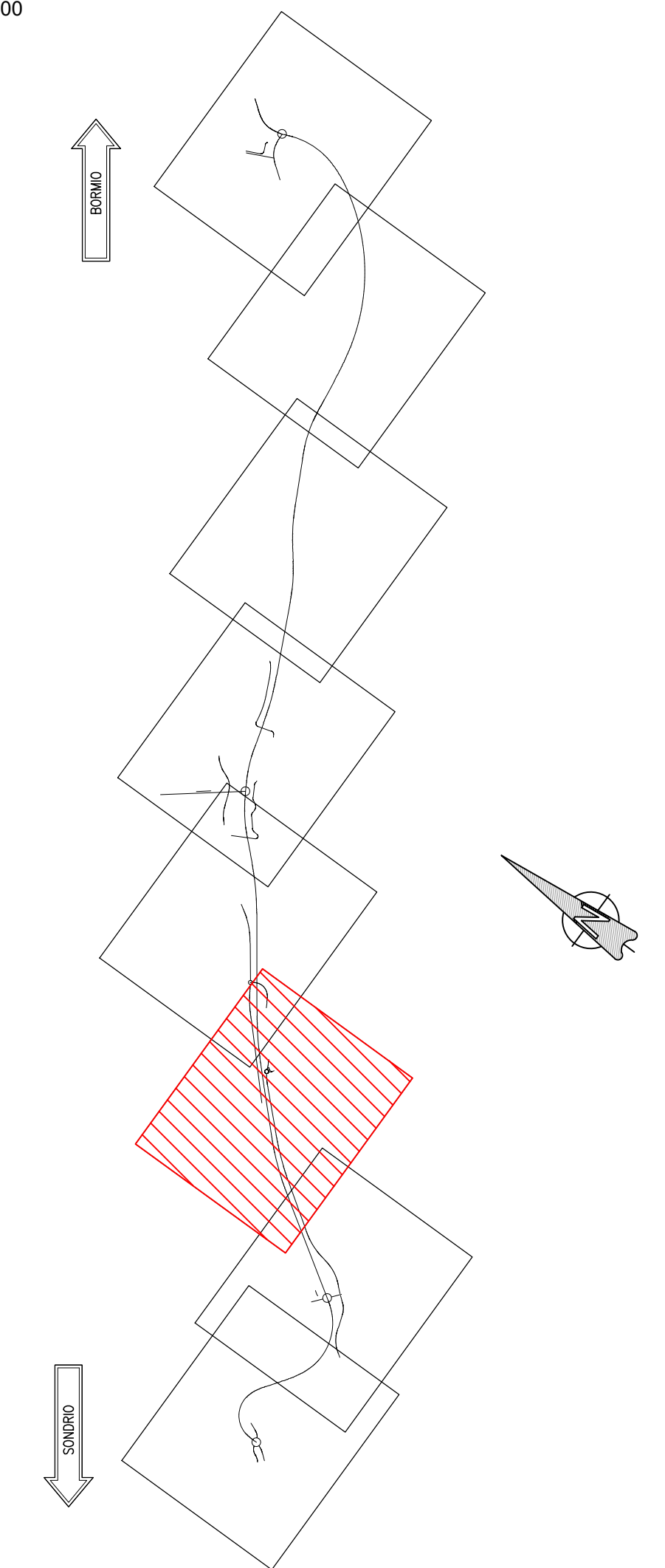
RICHIAMI AD ALTRI ELABORATI

PER LA DEFINIZIONE DELLE CARATTERISTICHE DEI MATERIALI	P00OS00STRSC01
PER LA PIANTE SCAVI	P00OS01STRDI02
PER L'ARMATURA DELL'OPERA	P00OS01STRAR01

NOTE

TUTTE LE MISURE, SALVO CONTRARIA INDICAZIONE, SONO ESPRESSE IN CM
PER IL COMPUTO DEL RIVESTIMENTO SI FACCIA RIFERIMENTO AL CORRISPONDENTE QUADERNO DELLE SEZIONI CORRENTI

KEYPLAN
SCALA 1:25.000



ANAS S.p.A.
Direzione Progettazione e Realizzazione Lavori

S.S. 38 - LOTTO 4: VARIANTE DI TIRANO DALLO SVINCOLO DI STAZZONA (COMPRESO) ALLO SVINCOLO DI LORETO (CON COLLEGAMENTO ALLA DOGANA DI POSCHIAVO)

S.S. 38 - LOTTO 4: NODO DI TIRANO - TRATTA "A" (SVINCOLO DI BIANZONE - SVINCOLO LA GANDA) E TRATTA "B" (SVINCOLO LA GANDA - CAMPONE IN TIRANO)

PROGETTO ESECUTIVO

STUDIO CORONA	ING. RENATO DEL PICE	ECOPLAN	GG
CONSORZIO UNING	SETAC	ARKE	DOTT. SECO DANLO GALLO
ING. GIACOMO LUCASO	ING. FRANCESCO NACCI	ING. GIACOMO RANIERI	ING. GASTANO RANIERI
ING. GIACOMO LUCASO	ING. FRANCESCO NACCI	ING. GASTANO RANIERI	ING. GASTANO RANIERI

IM02
I - PROGETTO STRUTTURALE - OPERE D'ARTE MINORI
IM - MURO IN DX DA KM 2+170 A KM 2+230
SEZIONE LONGITUDINALE, PIANTE ELEVAZIONI E PIANTE FONDAZIONI

CODICE PROGETTO	NOME FILE	REVISIONE	SCALA
IM02	IM02 - P00OS01STRDI1_B.DWG	B	1:100
PROGETTO	LIV. PROJ.	N. PROJ.	
M1324	E	1801	
CODICE ELAB.			
P00OS01STRDI01			
REV.	DESCRIZIONE	DATA	REDDATO VERIFICATO APPROVATO
C			
B	EMISSIONE A SEGUITO DI STRUTTORIA ANAS	FEBBRAIO 2020	ING. FRANCO NACCI ING. GAETANO RANIERI ING. VALERIO BAIETTI
A	EMISSIONE	FEBBRAIO 2019	ING. FRANCO NACCI ING. FAERZIO BAIETTI ING. VALERIO BAIETTI