CONCIO 4 - SEZIONE LONGITUDINALE
SCALA 1:50

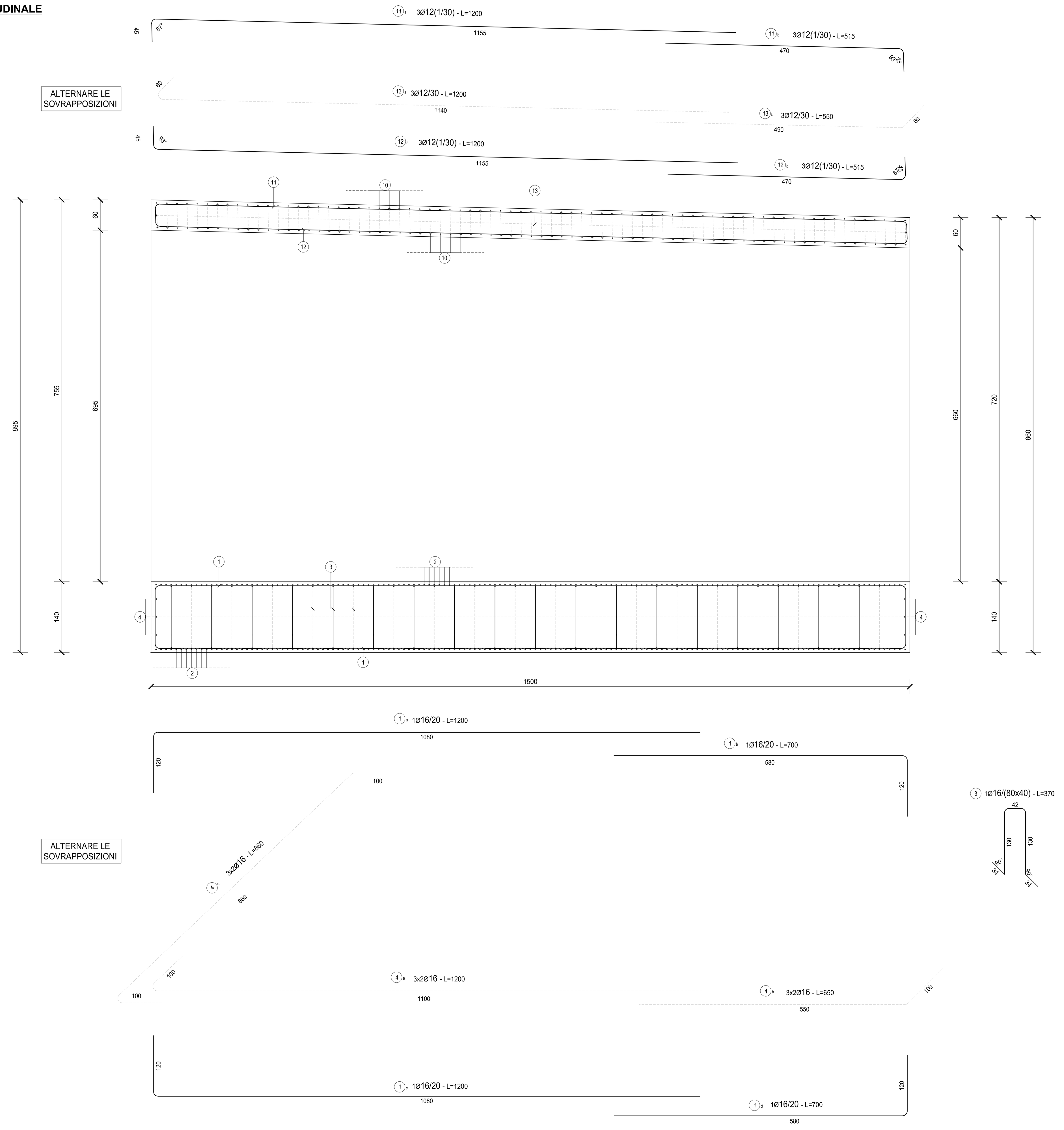

CONCIO 4 - SEZIONE TRASVERSALE
SCALA 1:50

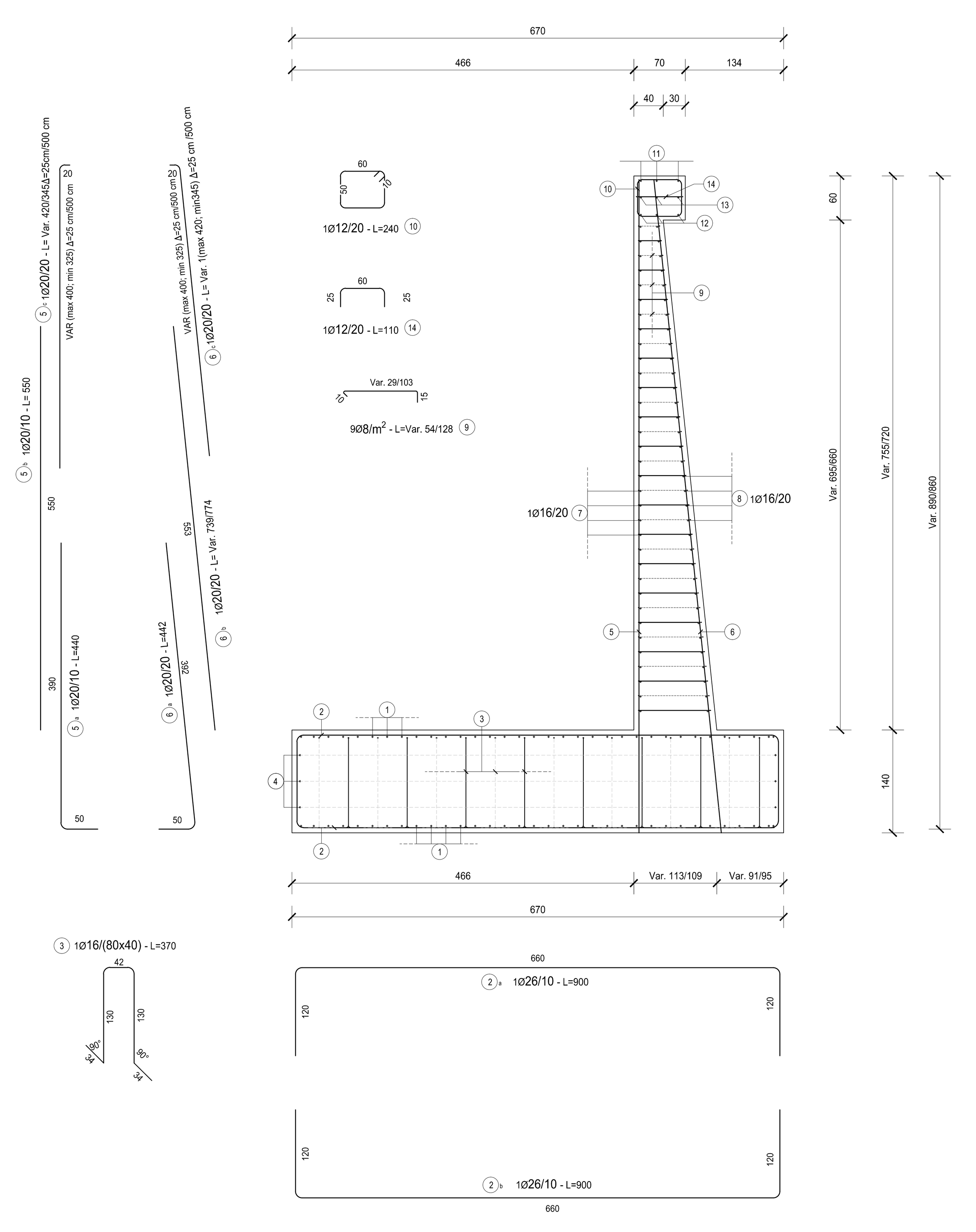

TABELLA FERRI TRATTO 4 - CONCIO 4					
POS.	Num.	Ø [mm]	Lunghezza [cm]	TOTALE [m]	PESO [kg]
1a	33	16	1200	396.00	625.02
1b	33	16	650	214.50	338.55
1c	33	16	1200	396.00	625.02
1d	33	16	650	214.50	338.55
2a	152	26	900	1368.00	5701.54
2b	152	26	900	1368.00	5701.54
3	319	16	370	1180.30	1862.91
4a	6	16	1200	72.00	113.64
4b	6	16	650	39.00	61.56
4c	6	16	860	51.60	81.44
TOTALE PESO FONDAZIONE kg=					15449.78
5a	150	20	440	660.00	1627.66
5b	150	20	550	825.00	2034.57
5c	75	20	380	285.00	702.85
6a	75	20	442	331.50	817.53
6b	75	20	550	412.50	1017.29
6c	75	20	380	285.00	702.85
7a	35	16	1200	420.00	662.90
7b	35	16	400	140.00	220.97
7c	35	16	260	91.00	143.63
7d	35	16	260	91.00	143.63
8a	35	16	1200	420.00	662.90
8b	35	16	400	140.00	220.97
8c	35	16	260	91.00	143.63
8d	35	16	260	91.00	143.63
9	920	8	91	837.20	330.35
10	75	12	240	180.00	159.81
11a	3	12	1200	36.00	31.96
11b	3	12	515	15.45	13.72
12a	3	12	1200	36.00	31.96
12b	3	12	515	15.45	13.72
13a	3	12	1200	36.00	31.96
13b	3	12	550	16.50	14.65
14	75	12	110	82.50	73.24
TOTALE PESO ELEVAZIONE kg =					5581.28
Totale Kg =					21031.06

CONCIO 4 - PIANTA
SCALA 1:50

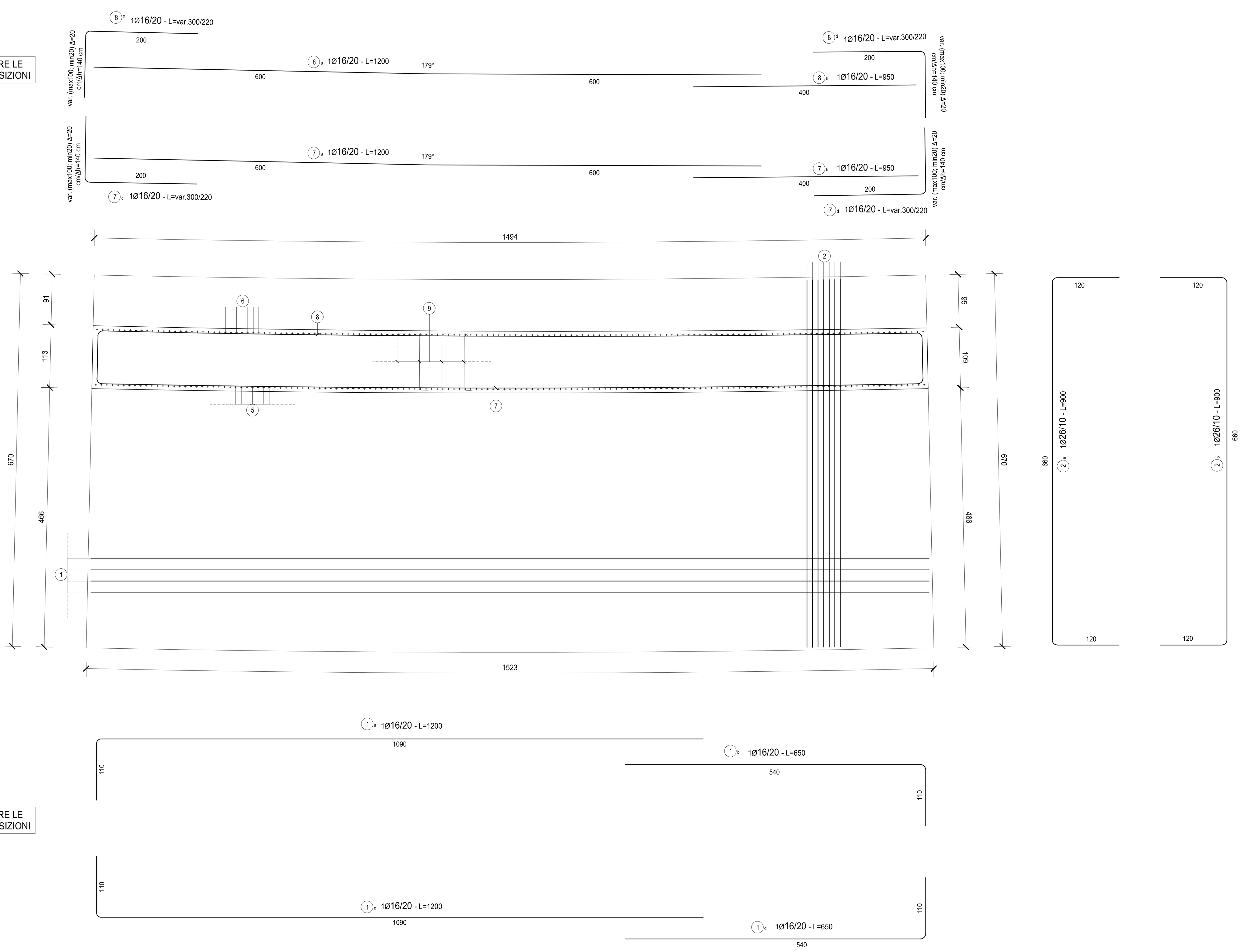

RICHIAMI AD ALTRI ELABORATI	
PER LA DEFINIZIONE DELLE CARATTERISTICHE DEI MATERIALI	**P00OS00STRSC01**
PER LA PIANTA SCAVI	**P00OS06STRDI04**
PER LA CARPENTERIA DELL'OPERA	**P00OS06STRCP01**

NOTE
TUTTE LE MISURE, SALVO CONTRARIA INDICAZIONE, SONO ESPRESSE IN CM

ANAS S.p.A.
Direzione Progettazione e Realizzazione Lavori

S.S. 38 - LOTTO 4: VARIANTE DI TIRANO DALLO SVINCOLO DI STAZZONA (COMPRESO) ALLO SVINCOLO DI LORETO (CON COLLEGAMENTO ALLA DOGANA DI POSCHIAVO)

S.S. 38 - LOTTO 4: NODO DI TIRANO - TRATTA "A" (SVINCOLO DI BIANZONE - SVINCOLO LA GANDA) E TRATTA "B" (SVINCOLO LA GANDA - CAMPONE IN TIRANO)

PROGETTO ESECUTIVO

STUDIO CORONA — Ing. Renato Vaira (Ordine degli Ingg. di Torino e Provincia n° 4663 W)
Ingegneria del Territorio s.r.l. — Ing. Valerio Bajetti, Ordine degli Ingg. di Roma e provincia n° A-26211
ING. RENATO DEL PRETE — Ing. Renato Del Prete, Ordine degli Ingg. di Bari e provincia n° 5073
ECOPLAN — Arch. Nicoletta Frattini, Ordine degli Arch. di Torino e provincia n° A-8433
E&G Engineering & Graphics S.r.l. — Ing. Gabriele Incecchi, Ordine degli Ingg. di Roma e provincia n° A-12102
CONSORZIO UNING — Società designata: GA&M — Prof. Ing. Matteo Ranieri, Ordine degli Ingg. di Bari e provincia n° 1137
SETAC Srl, Servizi & Engineering, Trasporti Ambiente Costruzioni — Prof. Ing. Luigi Monterisi, Ordine degli Ingg. di Bari e provincia n° 1771
ARKE' INGEGNERIA s.r.l. — Ing. Gioacchino Angarano, Ordine degli Ingg. di Bari e provincia n° 5970
DOTT. GEOL. DANILO GALLO — Dott. Geol. Danilo Gallo, Ordine dei Geologi della Regione Puglia n° 588

VISTO: IL RESPONSABILE DEL PROCEDIMENTO	RESPONSABILE DELL'INTEGRAZIONE DELLE PRESTAZIONI SPECIALISTICHE	GEOLOGO	IL COORDINATORE DELLA SICUREZZA IN FASE DI PROGETTAZIONE
Dott. Ing. Giancarlo LUONGO	Ing. Valerio BAJETTI	Dott. Geol. Francesco AMANTIA SCUDERI	Ing. Gaetano RANIERI

IR12

I - PROGETTO STRUTTURALE - OPERE D'ARTE MINORI
IR - MURO IN DX DA KM 6+269,34 A KM 6+477,68
ARMATURE - TAV. 04 DI 13

CODICE PROGETTO			NOME FILE	REVISIONE	SCALA:
PROGETTO	LIV. PROG.	N. PROG.	IR12 - P00OS06STRAR04_B.dwg		
MI324	E	1801	CODICE ELAB. P00OS06STRAR04	B	1:50

REV.	DESCRIZIONE	DATA	REDATTO	VERIFICATO	APPROVATO
C					
B	EMISSIONE A SEGUITO DI ISTRUTTORIA ANAS	FEBBRAIO 2020	ING. FRANCO NACCI	ING. GAETANO RANIERI	ING. VALERIO BAJETTI
A	EMISSIONE	FEBBRAIO 2019	ING. FRANCO NACCI	ING. FABRIZIO BAJETTI	ING. VALERIO BAJETTI