CONCIO 8 -SEZIONE LONGITUDINALE
SCALA 1:50

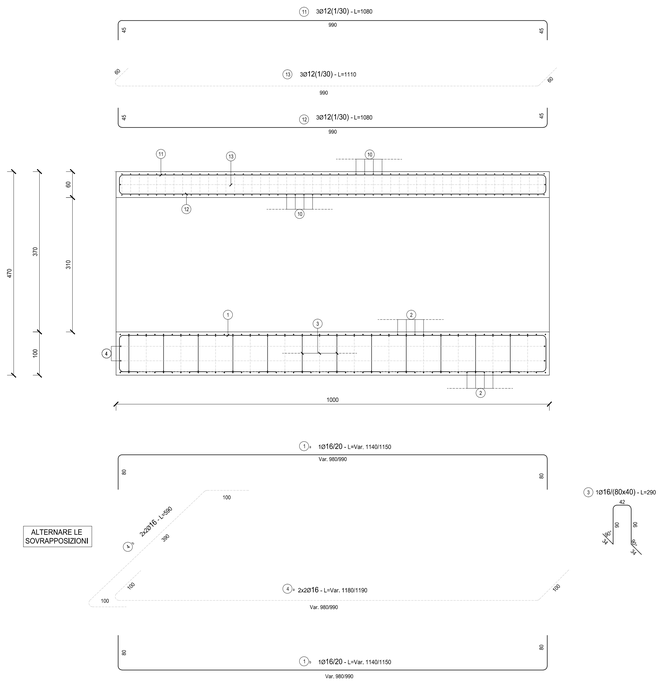

CONCIO 8 - PIANTA
SCALA 1:50

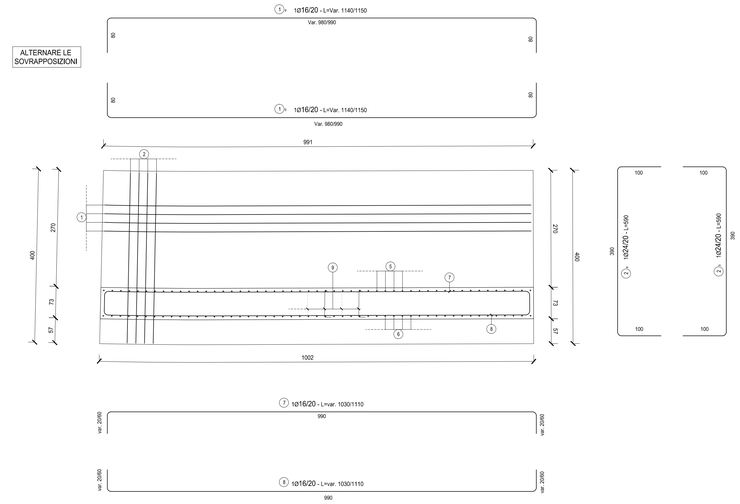

CONCIO 8 -SEZIONE TRASVERSALE
SCALA 1:50

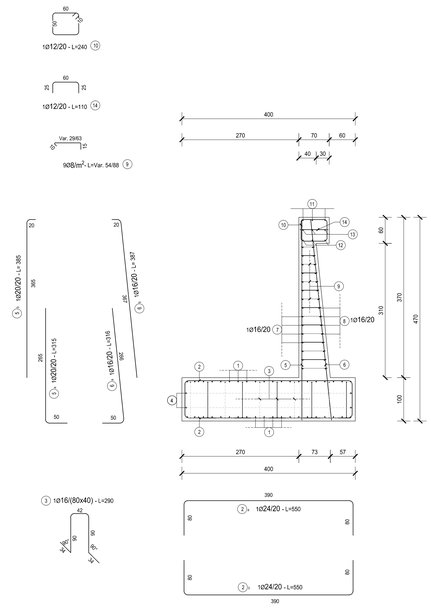

RICHIAMI AD ALTRI ELABORATI	
PER LA DEFINIZIONE DELLE CARATTERISTICHE DEI MATERIALI	P00OS00STRSC01
PER LA PIANTA SCAVI	P00OS07STRDI03
PER LA CARPENTERIA DELL'OPERA	P00OS07STRCP01

NOTE
TUTTE LE MISURE, SALVO CONTRARIA INDICAZIONE, SONO ESPRESSE IN CM

TABELLA FERRI
TRATTO 8 - CONCIO 8

POS.	Num.	Ø [mm]	Lunghezza [cm]	TOTALE [m]	PESO [kg]
1a	20	16	1145	229.00	361.44
1b	20	16	1145	229.00	361.44
2a	50	24	590	295.00	1047.62
2b	50	24	590	295.00	1047.62
3	125	16	290	362.50	572.15
4a	4	16	1185	47.40	74.81
4b	4	16	590	23.60	37.25
TOTALE PESO FONDAZIONE kg=					3502.33
5a	50	20	315	157.50	388.42
5b	50	20	385	192.50	474.73
6a	50	16	316	158.00	249.38
6b	50	16	387	193.50	305.41
7	16	16	1070	171.20	270.21
8	16	16	1070	171.20	270.21
9	194	8	71	137.74	54.35
10	50	12	240	120.00	106.54
11	3	12	1080	32.40	28.77
12	3	12	1080	32.40	28.77
13	3	12	1080	32.40	28.77
14	75	12	110	82.50	73.24
TOTALE PESO ELEVAZIONE kg =					2278.79
Totale Kg =					5781.11

anas *ANAS S.p.A.*
Direzione Progettazione e Realizzazione Lavori

S.S. 38 - LOTTO 4: VARIANTE DI TIRANO DALLO SVINCOLO DI STAZZONA (COMPRESO) ALLO SVINCOLO DI LORETO (CON COLLEGAMENTO ALLA DOGANA DI POSCHIAVO)

S.S. 38 - LOTTO 4: NODO DI TIRANO -
TRATTA "A" (SVINCOLO DI BIANZONE - SVINCOLO LA GANDA)
E TRATTA "B" (SVINCOLO LA GANDA - CAMPONE IN TIRANO)

PROGETTO ESECUTIVO

STUDIO CORONA — Ing. Renato Varia, Via Nazionale 7, Tirano (Sondrio), n° 1602 (tr)
Ingegneria del Territorio s.r.l. — Ing. Valerio Bajetti, Ordine degli Ing. di Roma e provincia n° 19257
ING. RENATO DEL PRETE — Ing. Renato Del Prete, Ordine degli Ing. di Sion e provincia n° 3000
ECOPLAN — Arch. Nicoletta Fratini, Ordine degli Ing. di Trento e provincia n° 246/B
CEG Engineering & Graphics S.r.l. — Ing. Gabriele Incecchi, Ordine degli Ing. di Roma e provincia n° 8-A-0108
CONSORZIO UNING — Prof. Ing. Matteo Ranieri, Ordine degli Ing. di Sion e provincia n° 1137
GA&ML — Prof. Ing. Luigi Monteiro, Ordine degli Ing. di Sion e provincia n° 1175
SETAC — Prof. Ing. Luigi Monteiro, Ordine degli Ing. di Sion e provincia n° 1175
ARKE' INGEGNERIA S.r.l. — Ing. Gioacchino Angarano, Ordine degli Ing. di Sion e provincia n° 2075
DOTT. GEOL. DANILO GALLO — Dott. Geol. Danilo Gallo, Consiglio Geologi, Ordine Regione Puglia n° 395

VISTO: IL RESPONSABILE DEL PROCEDIMENTO — Dott. Ing. Giancarlo LUONGO

RESPONSABILE DELL'INTEGRAZIONE DELLE PRESTAZIONI SPECIALISTICHE — Ing. Valerio BAJETTI

GEOLOGO — Dott. Geologo Danilo GALLO

IL COORDINATORE DELLA SICUREZZA IN FASE DI PROGETTAZIONE — Ing. Gaetano RANIERI

IS14

I - PROGETTO STRUTTURALE -
OPERTE D'ARTE MINORI
IS - MURO IN SX DA KM 6+269,34 A KM 6+396,40
MURO DA KM 6+269,34 A 6+396,40 - ARMATURE - TAV. 08 DI 09

CODICE PROGETTO			NOME FILE	REVISIONE	SCALA:
PROGETTO	LIV. PROG.	N. PROG.	IS14 - P00OS07STRAR08_B.dwg		
MI324	E	1801	CODICE ELAB. P00OS07STRAR08	B	1:50

REV.	DESCRIZIONE	DATA	REDATTO	VERIFICATO	APPROVATO
C					
B	EMISSIONE A SEGUITO DI ISTRUTTORIA ANAS	FEBBRAIO 2020	ING. FRANCO NACCI	ING. GAETANO RANIERI	ING. VALERIO BAJETTI
A	EMISSIONE	FEBBRAIO 2019	ING. FRANCO NACCI	ING. FABRIZIO BAJETTI	ING. VALERIO BAJETTI