CONCIO 1 - SEZIONE LONGITUDINALE
SCALA 1:50

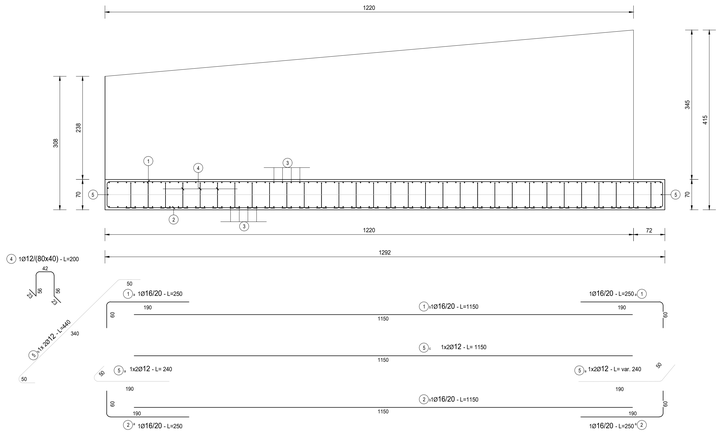

CONCIO 1 - SEZIONE TRASVERSALE
SCALA 1:50

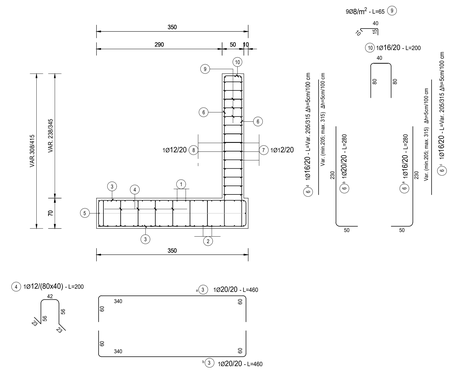

CONCIO 1 - PIANTA
SCALA 1:50

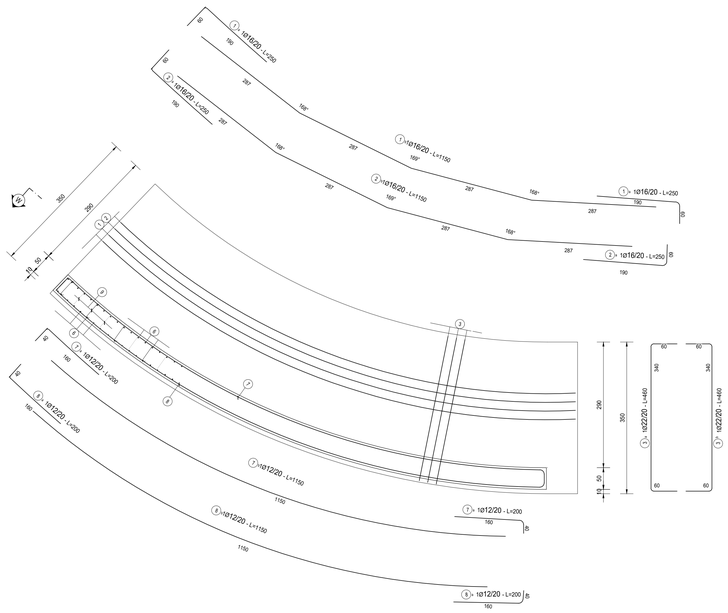

RICHIAMI AD ALTRI ELABORATI	
CARATTERISTICHE DEI MATERIALI	**P00OS00STRSC01**
CARPENTERIA	**P00OS08STRCP10**
PIANTA SCAVI	**P00OS08STRDI10**

NOTE
TUTTE LE MISURE, SALVO CONTRARIA INDICAZIONE, SONO ESPRESSE IN CM

TABELLA FERRI
CONCIO TIPO 1

POS.	Num.	Ø [mm]	Lunghezza [cm]	TOTALE [m]	PESO [kg]
1a	38	16	250	95.00	149.94
1b	19	16	1150	218.50	344.87
2a	38	16	250	95.00	149.94
2b	19	16	1150	218.50	344.87
3a	66	22	460	303.60	905.95
3b	66	22	460	303.60	905.95
4	130	12	200	260.00	230.83
5a	4	12	240	9.60	8.52
5b	2	12	440	8.80	7.81
5c	2	12	1150	23.00	20.42
TOTALE PESO FONDAZIONE kg=					3069.11
6a	62	16	280	173.60	274.00
6b	62	20	280	173.60	428.12
6c	62	16	260	161.20	254.43
6d	62	16	260	161.20	254.43
7a	30	12	200	60.00	53.27
7b	15	12	1150	172.50	153.15
8a	30	12	200	60.00	53.27
8b	15	12	1150	172.50	153.15
9	320	8	65	208.00	82.07
10	62	16	200	124.00	195.71
TOTALE PESO ELEVAZIONE kg =					1901.60
Totale Kg =					4970.71

ANAS S.p.A.
Direzione Progettazione e Realizzazione Lavori

S.S. 38 - LOTTO 4: VARIANTE DI TIRANO DALLO SVINCOLO DI STAZZONA (COMPRESO) ALLO SVINCOLO DI LORETO (CON COLLEGAMENTO ALLA DOGANA DI POSCHIAVO)

**S.S. 38 - LOTTO 4: NODO DI TIRANO -
TRATTA "A" (SVINCOLO DI BIANZONE - SVINCOLO LA GANDA)
E TRATTA "B" (SVINCOLO LA GANDA - CAMPONE IN TIRANO)**

PROGETTO ESECUTIVO

STUDIO CORONA — Ing. Renato Vaira, Ordine degli Ing. di Torino e Provincia n° 4852 Mi
Ing. Valerio Bajetti, Ordine degli Ing. di Torino n° 4280
Ing. Renato Del Prete, Ordine degli Ing. di Torino n° 4870
ECOPLAN — Arch. Nicoletta Frattini, Ordine degli Arch. di Torino n° 4140
E&C Engineering & Architects S.r.l. — Ing. Gabriele Inorocchi, Ordine degli Ing. di Torino n° 8.410
CONSORZIO UNING — Società Ing. Geol. GA&M — Prof. Ing. Matteo Ranieri, Ordine degli Ing. di Bari e provincia n° 1137
SETAC S.r.l. Studio di Ingegneria Trasporti Ambiente Costruzioni — Prof. Ing. Luigi Montanari, Ordine degli Ing. di Bari e provincia n° 2.
ARKE' INGEGNERIA S.r.l. — Ing. Gioacchino Angarano, Ordine degli Ing. di Bari e provincia n° 2.
DOTT. GEOL. DANILO GALLO — Dott. Geol. Danilo Gallo, Ordine dei Geologi della Puglia n° 48

VISTO: IL RESPONSABILE DEL PROCEDIMENTO	RESPONSABILE DELL'INTEGRAZIONE DELLE PRESTAZIONI SPECIALISTICHE	GEOLOGO	IL COORDINATORE DELLA SICUREZZA IN FASE DI PROGETTAZIONE
Dott. Ing. Giancarlo LUONGO	Ing. Valerio BAJETTI	Dott. Geol. Danilo GALLO	Ing. Gaetano RANIERI

IT50

I - PROGETTO STRUTTURALE - OPERTE D'ARTE MINORI
IT - MURI ZONA CAMPONE
MURO CONTRORIPA RICULICITURA ELIPORTO - SS38 -
ARMATURE - TAV. 1 DI 4

CODICE PROGETTO			NOME FILE	REVISIONE	SCALA:
PROGETTO	LIV. PROG.	N. PROG.	IT50 - P00OS08STRAR26_B.dwg		
MI324	E	1801	CODICE ELAB. P00OS08STRAR26	B	1:50

REV.	DESCRIZIONE	DATA	REDATTO	VERIFICATO	APPROVATO
C					
B	EMISSIONE A SEGUITO DI ISTRUTTORIA ANAS	FEBBRAIO 2020	ING. FRANCO NACCI	ING. GAETANO RANIERI	ING. VALERIO BAJETTI
A	EMISSIONE	FEBBRAIO 2019	ING. FRANCO NACCI	ING. FABIRZIO BAJETTI	ING. VALERIO BAJETTI