


FIGURA 1



FIGURA 2



 AREE INTERDETTE AL TRANSITO DEI MEZZI OLTRE LE 6 TON. COME DA SEGNALETICA

KEYPLAN  
scala 1:25000

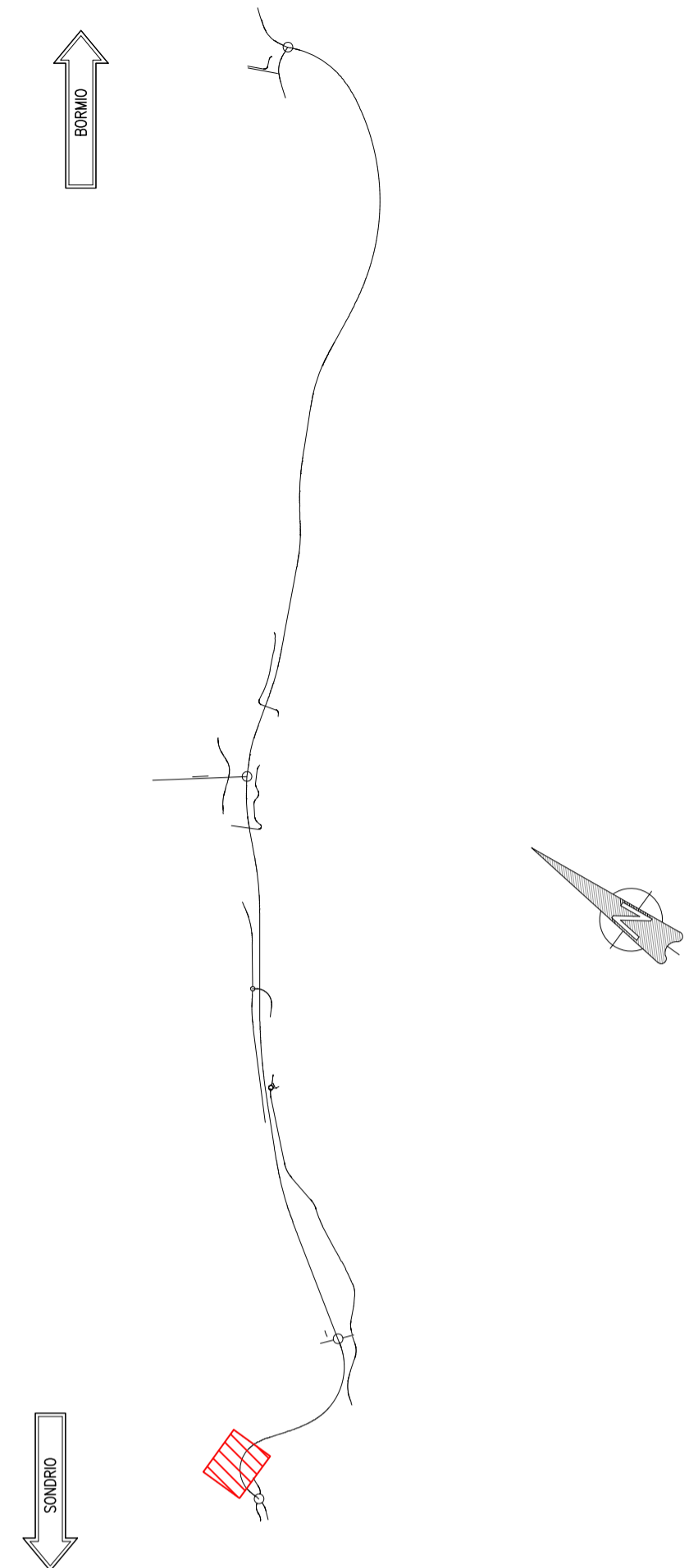
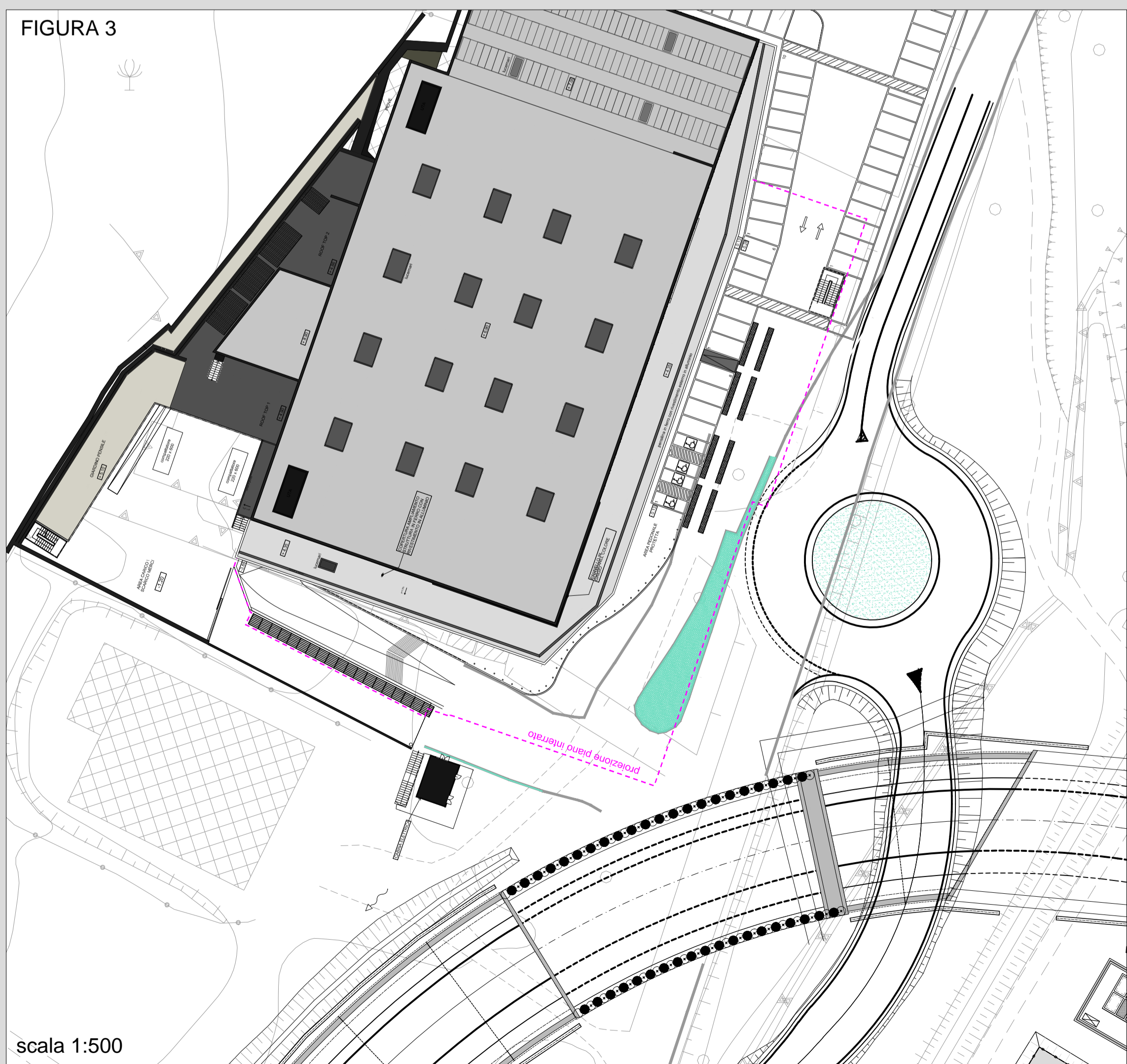
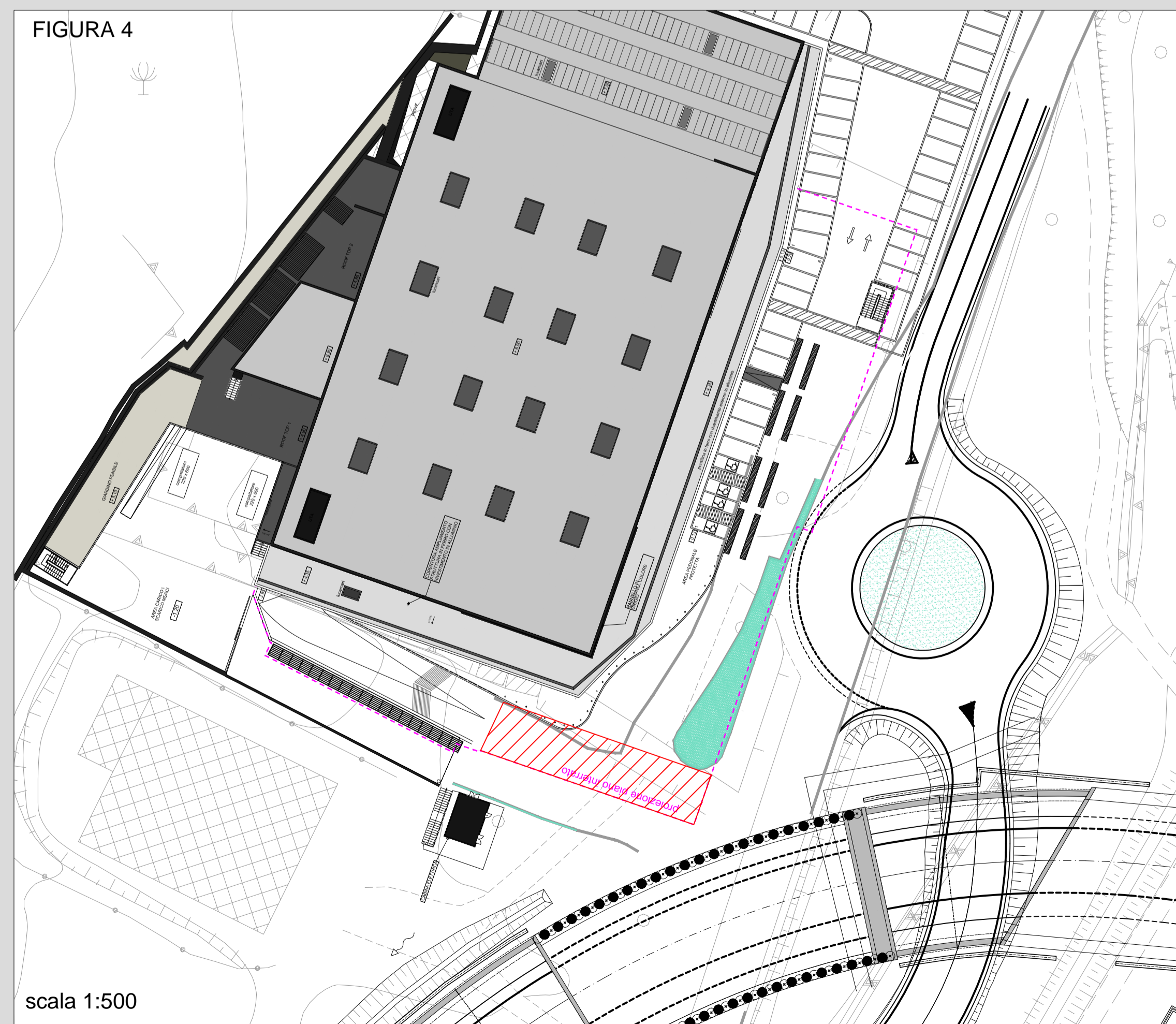


FIGURA 3



scala 1:500

FIGURA 4



scala 1:500

 AREA DEL SOLAIO DA RINFORZARE - 180 mq

**ANAS S.p.A.**  
Direzione Progettazione e Realizzazione Lavori

**S.S. 38 - LOTTO 4: VARIANTE DI TIRANO DALLO SVINCOLO DI STAZZONA (COMPRESO) ALLO SVINCOLO DI LORETO (CON COLLEGAMENTO ALLA DOGANA DI POSCHIAVO)**

**S.S. 38 - LOTTO 4: NODO DI TIRANO - TRATTA "A" (SVINCOLO DI BIANZONE - SVINCOLO LA GANDA) E TRATTA "B" (SVINCOLO LA GANDA - CAMPONE IN TIRANO)**

**PROGETTO ESECUTIVO**

<b>STUDIO CORONA</b> Ing. Renato Vaira Cofa del Reg. di Torino e Provincia P. 000101	<b>UNING</b> Società di Ingegneria <b>GA&amp;M</b> Prof. Ing. Matteo Ranieri Cofa del Reg. di Bari e provincia P. 1137	<b>ING. REMATO DEL PRETE</b> Ing. Renato Del Prete Cofa del Reg. di Bari e provincia P. 5073	<b>ECOPLAN</b> Arch. Nicoletta Fratini Cofa del Reg. di Bari e provincia P. 42633	<b>GE</b> GGI Engineering & Consulting S.r.l. Ing. Gabriele Inconci Cofa del Reg. di Bari e provincia P. 43102
<b>RESPONSABILE DEL PROCEDIMENTO</b> Dott. Ing. Giancarlo LUONGO	<b>RESPONSABILE DELL'INTEGRAZIONE DELLE PRESTAZIONI SPECIALISTICHE</b> Ing. Valerio BAJETTI	<b>GEOLOGO</b> Dott. Geol. Giuseppe ALBERTA	<b>IL COORDINATORE DELLA SICUREZZA IN FASE DI PROGETTAZIONE</b> Dott. Geol. Danilo GALLO	

**OA022**  
**O - RISOLUZIONE INTERFERENZE**  
**OA - INTERFERENZE CON SERVIZI ESISTENTI**  
**INTERFERENZA IPERMERCATO IPERAL**

CODICE PROGETTO	NOME FILE	REVISIONE	SCALA:
PROGETTO LIV. PROG. N. PROG.	OA022 - T00IN10INTSC01_A.dwg		
<b>M1324</b> <b>E</b> <b>1801</b>	CODICE ELAB. <b>T00IN10INTSC01</b>	<b>A</b>	varie

C				
B				
A	EMISSIONE	FEBBRAIO 2019	ING. NICOLA MANGIARDI	ING. FABRIZIO BAJETTI
REV.	DESCRIZIONE	DATA	REDATTO	VERIFICATO
				ING. VALERIO BAJETTI